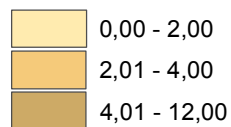



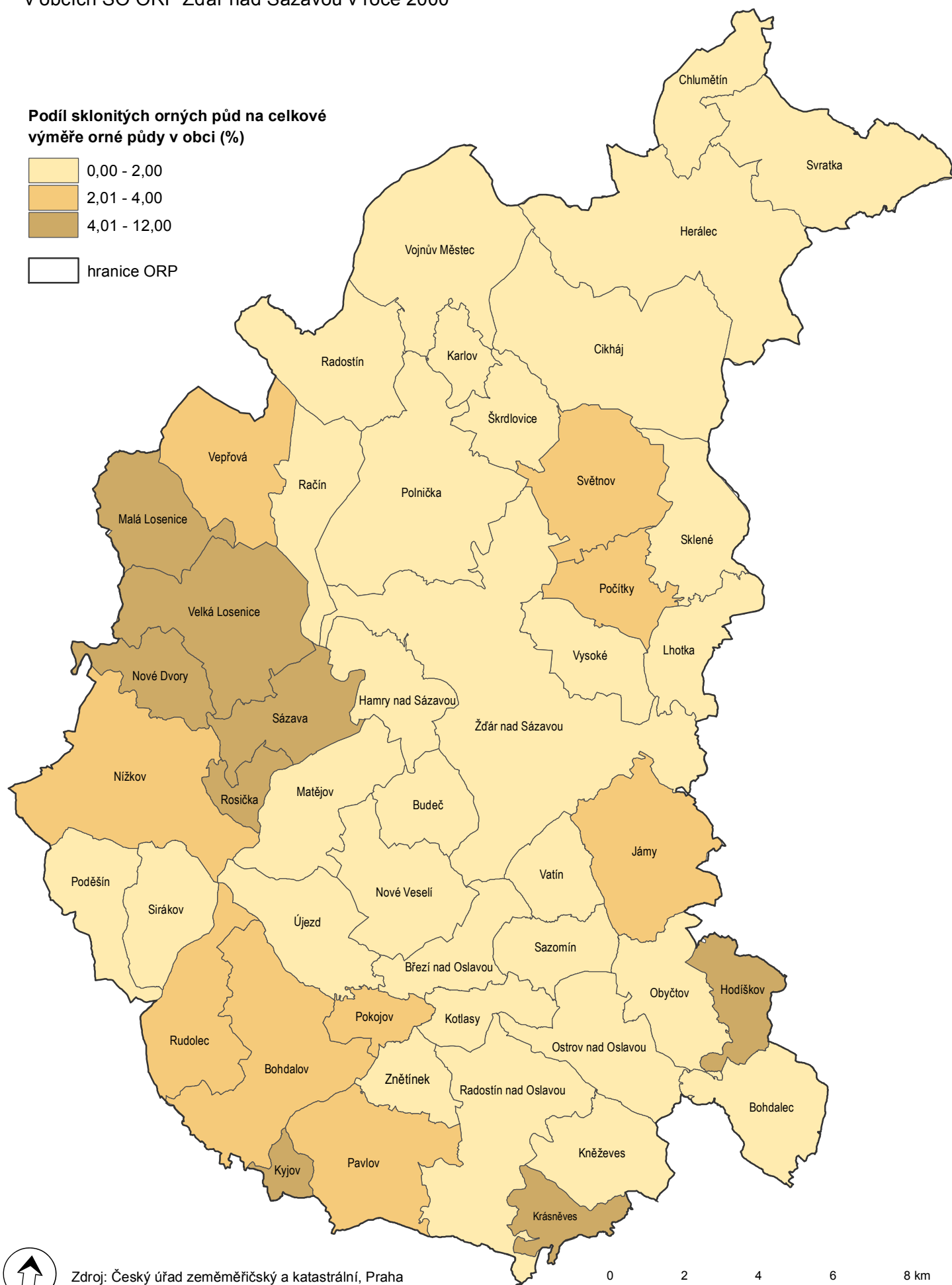
# SKLONITÉ ORNÉ PŮDY

v obcích SO ORP Žďár nad Sázavou v roce 2000

Podíl sklonitých orných půd na celkové  
výměře orných půd v obci (%)



 hranice ORP



Zdroj: Český úřad zeměměřičský a katastrální, Praha  
Česká informační agentura životního prostředí, Praha

