















-  HRANICE ŘEŠENÉHO ÚZEMÍ
-  URBANIZOVANÉ ÚZEMÍ ŘEŠENÉ OBCE
-  PŘÍSLUŠEJÍCÍ OBEC S ROZŠÍŘENOU PŮSOBNOSTÍ
-  HRANICE OBCE S ROZŠÍŘENOU PŮSOBNOSTÍ
-  KRAJSKÁ HRANICE
-  ROZVOJOVÁ OBLAST REPUBLIKOVÉHO VÝZNAMU
-  ROZVOJOVÁ OSA REPUBLIKOVÉHO VÝZNAMU
-  SPECIFICKÁ OBLAST REPUBLIKOVÉHO VÝZNAMU SOB9
-  ROZVOJOVÁ OBLAST KRAJSKÉHO VÝZNAMU
-  ROZVOJOVÁ OSA KRAJSKÉHO VÝZNAMU
-  SPECIFICKÁ OBLAST KRAJSKÉHO VÝZNAMU
-  DÁLNICE
-  SILNICE I. TŘÍDY
-  SILNICE II. TŘÍDY
-  VÝHLEDOVÁ TRASA VRT
-  HRANICE CHKO ŽDÁRSKÉ VRCHY
-  PRVKY NADREGIONÁLNÍHO A REGIONÁLNÍHO ÚSES DLE ŽÚR
-  LOKÁLNÍ ÚSES VYMEZENÉ V ÚP BOHDALOV
-  KORIDORY DOPRAVNÍ INFRASTRUKTURY ŽÚR
-  KORIDORY TECHNICKÉ INFRASTRUKTURY ŽÚR
-  PLOCHY A KORIDORY ÚZEMNÍ REZERVY ŽÚR

- |  |   |
|--|---|
|  MATERŠKÁ ŠKOLA           |  SIDLO POŠTY                     |
|  ZÁKLADNÍ ŠKOLA 1-9     |  SIDLO LÉKAŘSKÉ PÉČE           |
|  HŘBITOV                |  SIDLO NEMOCNICE               |
|  KOSTEL                 |  KATASTRÁLNÍ ÚŘAD              |
|  FARNOST                |  ÚŘAD PRÁCE                    |
|  SIDLO STAVEBNÍHO ÚŘADU |  ÚŘAD ÚZEMNÍHO PLÁNOVÁNÍ       |
|  SIDLO FINANČNÍHO ÚŘADU |  SPRÁVA SOCIÁLNÍHO ZABEZPEČENÍ |

**UPRAVENÝ NÁVRH PRO OPAKOVANÉ PROJEDNÁNÍ**

# ÚZEMNÍ PLÁN BOHDALOV ODŮVODNĚNÍ

ZPRACOVATEL: ING. ARCH. JAN PSOTA, NÁDRAŽNÍ 2186/52, 591 01 ŽDĀR NAD SÁZAVOU, IČ: 10116435  
 ZPRACOVATELSKÝ KOLEKTIV : ING. ARCH. JAN PSOTA, PAVEL ONDŘÁČEK, ING. ARCH. RADKA KLÍMOVÁ  
 BC. KLÁRA ONDŘÁČKOVÁ  
 POŘIZOVATEL: MĚÚ ŽDĀR NAD SÁZAVOU, ODBOR STAVEBNÍ A ÚZEMNÍHO PLÁNOVÁNÍ  
 ZAKÁZKOVÉ ČÍSLO : A/III/23 MĚŘÍTKO : 1: 100000 DATUM : DUBEN 2026

VÝKRES ŠIRŠÍCH VZTAHŮ

