




























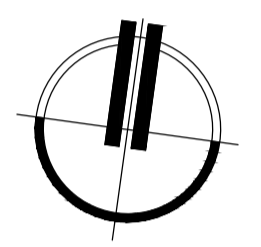


-  HRANICE ŘEŠENÉHO ÚZEMÍ
-  URBANIZOVANÉ ÚZEMÍ ŘEŠENÉ OBCE
-  OBEC S ROZŠÍŘENOU PŮSOBNOSTÍ (OBEC III)
-  HRANICE OBCE S ROZŠÍŘENOU PŮSOBNOSTÍ
-  KRAJSKÁ HRANICE
-  ROZVOJOVÁ OSA KRAJSKÉHO VÝZNAMU
-  ROZVOJOVÁ OBLAST KRAJSKÉHO VÝZNAMU
-  SPECIFICKÁ OBLAST KRAJSKÉHO VÝZNAMU
-  SILNICE I. TŘÍDY
-  SILNICE II. TŘÍDY
-  HRANICE CHKO ŽďÁRSKÉ VRCHY
-  KORIDORY NADREGIONÁLNÍHO A REGIONÁLNÍHO ÚSES
-  LOKÁLNÍ ÚSES VYMEZENÝ V ÚP CHLUMĚTÍN
-  KORIDORY DOPRAVNÍ INFRASTRUKTURY ŽÚR
-  KORIDORY TECHNICKÉ INFRASTRUKTURY ŽÚR
-  MATEŘSKÁ ŠKOLA
-  ZÁKLADNÍ ŠKOLA 1-9
-  HŘBITOV
-  KOSTEL
-  FARNOST
-  SÍDLA STAVEBNÍHO ÚŘADU
-  SÍDLA FINANČNÍHO ÚŘADU
-  SÍDLA POŠTY
-  SÍDLA LÉKAŘSKÉ PÉČE
-  SÍDLA NEMOCNICE
-  KATASTRÁLNÍ ÚŘAD
-  ÚŘAD PRÁCE
-  ÚŘAD ÚZEMNÍHO PLÁNOVÁNÍ
-  SPRÁVA SOCIÁLNÍHO ZABEZPEČENÍ



ÚZEMNÍ PLÁN CHLUMĚTÍN - ODŮVODNĚNÍ

ZPRACOVATEL : ING. ARCH. JAN PSOTA, STUDIO P, NÁDRAŽNÍ 52, 591 01 ŽDĀR NAD SÁZ. IČ: 10116435
 ZPRACOVATELSKÝ KOLEKTIV : ING. ARCH. JAN PSOTA, PAVEL ONDŘÁČEK, VLADAN LATZKA

POŘIZOVATEL : MěÚ ŽDĀR NAD SÁZAVOU, ODBOR ROZVOJE A ÚZEMNÍHO PLÁNOVÁNÍ, ŽIŽKOVA 227/1
 ZAKÁZKOVÉ ČÍSLO : A/X/16 MĚŘÍTKO : 1:50000 DATUM : PROSINEC 2018

NÁVRH PRO SPOLEČNÉ JEDNÁNÍ
VÝKRES ŠIRŠÍCH VZTAHŮ

VÝKRES ČÍSLO :
 0.2