

FORMÁLNÍ ČÁSTI ZMĚNY

VE VÝKRESU A V LEGENDĚ SE MĚNÍ ZOBRAZENÍ NÁSLEDUJÍCÍCH JEVŮ TAKTO:

DOSAVADNÍ GRAFICKÝ PROJEV ZOBRAZENÝCH JEVŮ

MAPOVÝ PODKLAD

	Hranice katastrálního území
	Hranice parcel
	Vnitřní hranice parcel
	Budovy
	Věstevnice po 2 m, po 10 m
	Hrana terénního dívaru
	Vodní tok
	Vodní plocha - břehovka
	Vodní zdroj

NOVĚ UPRAVENÝ GRAFICKÝ PROJEV ZOBRAZ. JEVŮ

MAPOVÝ PODKLAD

	hranice katastrálního území
	hranice parcel
	vnitřní hranice parcel
	zobrazení jevu zrušeno
	věstevnice po 1 m, po 5 m
	hrana terénního dívaru
	vodní tok
	vodní plocha - břehovka
	vodní zdroj

ČLENĚNÍ ÚZEMÍ

	Hranice federálního území
	Hranice zastavěného území k 31.3.2022
	Masivní rozah záboru ZPF a důvodu zátěsky
	Masivní rozah záboru ZPF a důvodu změny uspořádání krajiny

ZÁKLADNÍ ČLENĚNÍ ÚZEMÍ

	fedální území
	zastavěné území k 1.9.2025
	masivní rozah záboru ZPF a důvodu zátěsky
	masivní rozah záboru ZPF a důvodu změn v krajině

ÚZEMNÍ SYSTÉM EKOLOGICKÉ STABILITY

	Nárah
	Hranice lokálního biocentra
	Hranice lokálního biokoridoru
	Interakční prvky krajiny

ÚZEMNÍ SYSTÉM EKOLOGICKÉ STABILITY

	nárah
	lokální biocentrum
	lokální biokoridor
	zobrazení jevu zrušeno

STAV PŮDNÍHO FONDU

	Hranice BPEJ (aktualizované k 2.3.2020)
	Kód BPEJ
	Meliorované území, částečně provedení
	Plochy I. třídy ochrany
	Plochy II. třídy ochrany
	Plochy III. třídy ochrany
	Plochy IV. třídy ochrany
	Plochy V. třídy ochrany
	Plochy, které nejsou součástí ZPF (dle BPEJ a druhu pozemků)

STAV PŮDNÍHO FONDU

	hranice BPEJ
	kód BPEJ
	meliorované území, částečně provedení
	plochy I. třídy ochrany
	plochy II. třídy ochrany
	plochy III. třídy ochrany
	plochy IV. třídy ochrany
	plochy V. třídy ochrany
	plochy, které nejsou součástí ZPF

DOPRAVNÍ INFRASTRUKTURA

	železnice
	silnice II. třídy
	místní komunikace
	ústečkové komunikace

DOPRAVNÍ INFRASTRUKTURA

	železnice
	silnice II. třídy
	místní komunikace
	ústečkové komunikace

VODNÍ HOSPODÁŘSTVÍ

	Záplavové území
	PHO vodního zdroje - I. stupně vnější
	PHO vodního zdroje - II. stupně vnější
	PHO vodního zdroje - I. stupně vnitřní
	PHO vodního zdroje - II. stupně vnitřní

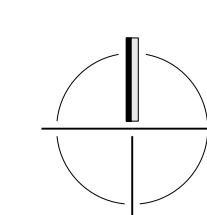
DOPRAVNÍ INFRASTRUKTURA

	zobrazení jevu zrušeno
	zobrazení jevu zrušeno
	zobrazení jevu zrušeno
	zobrazení jevu zrušeno

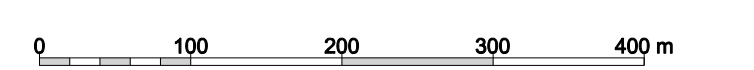
VĚCNÉ ČÁSTI ZMĚNY


VĚCNĚ UPRAVOVANÉ PLOCHY:

	hranice ploch, které jsou touto změnou věcně upraveny
	biocentra podle věcných úprav



M 1 : 5000





ODŮVODNĚNÍ ZMĚNY Č.3 ÚZEMNÍHO PLÁNU KNĚŽEVES

B4 VÝKRES PŘEDPOKLÁDANÝCH ZÁBORŮ PŮDNÍHO FONDU

PORIZOVATEL MĚSTSKÝ ÚŘAD ŽĎÁR NAD SÁZAVOU Žižkova 227/1; 591 31 Žďár nad Sázavou		tel: 566 688 111 e-mail: meu@zdrns.cz
OBJEDNATEL OBEC KNĚŽEVES Kněževy 27; 59444 Radošín nad Osavou		IČ: 00599492 e-mail: knezeves@seznam.cz
ZHOTOVITEL ING. ARCH. MARTIN DOBIÁŠ Nad Žižbkem 3935; 580 01 Havlíkův Brod; IČ: 71856844		tel: 728 380 985 e-mail: projekcedobias@centrum.cz
PROJEKTANT Ing. arch. Martin Dobiáš, Ing. arch. Tomáš Bělohradský		ETAPA návrh k projednání
otiisk autorizačního razítka		DATUM září 2025