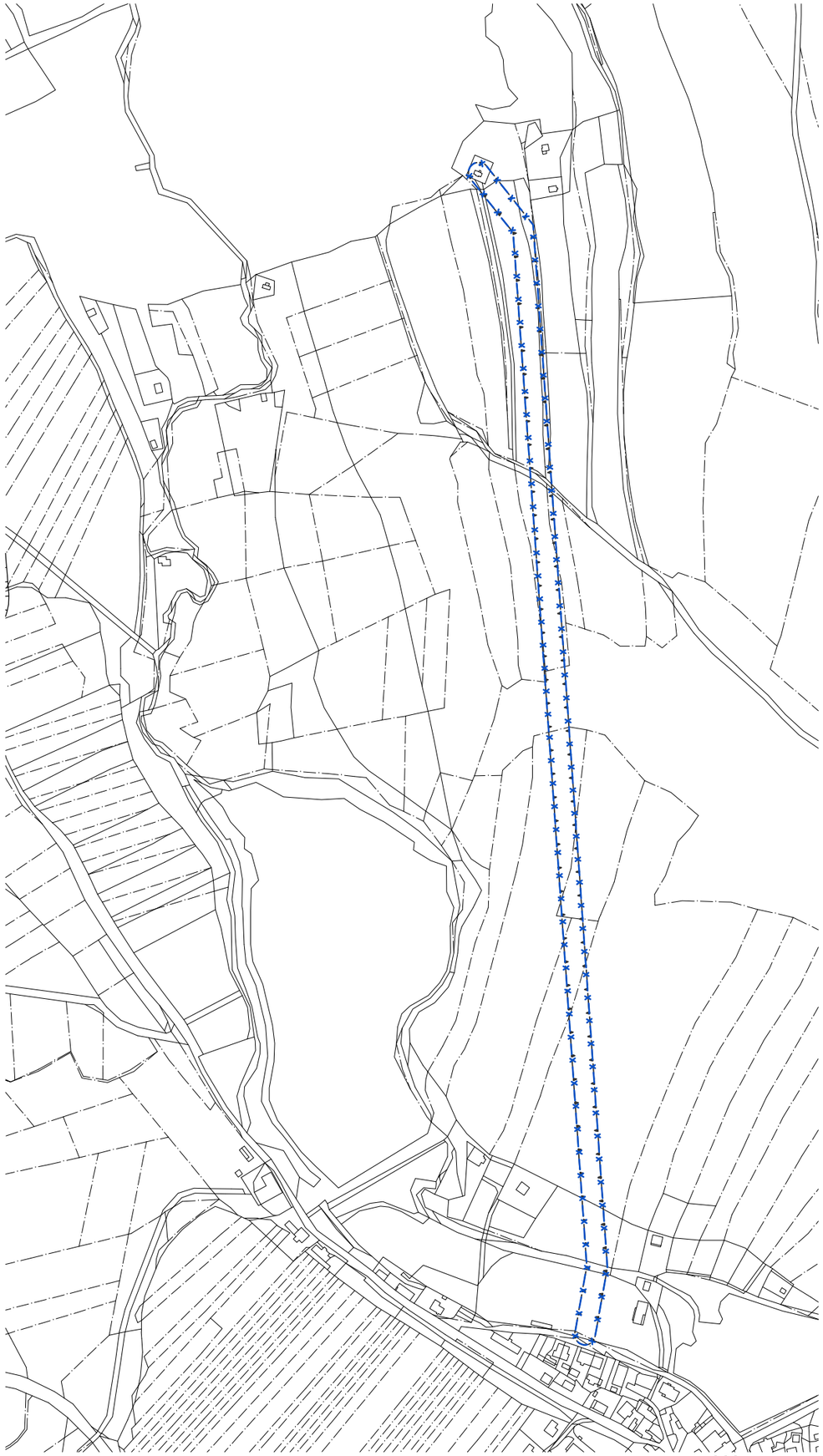

VÝŘEZ A.

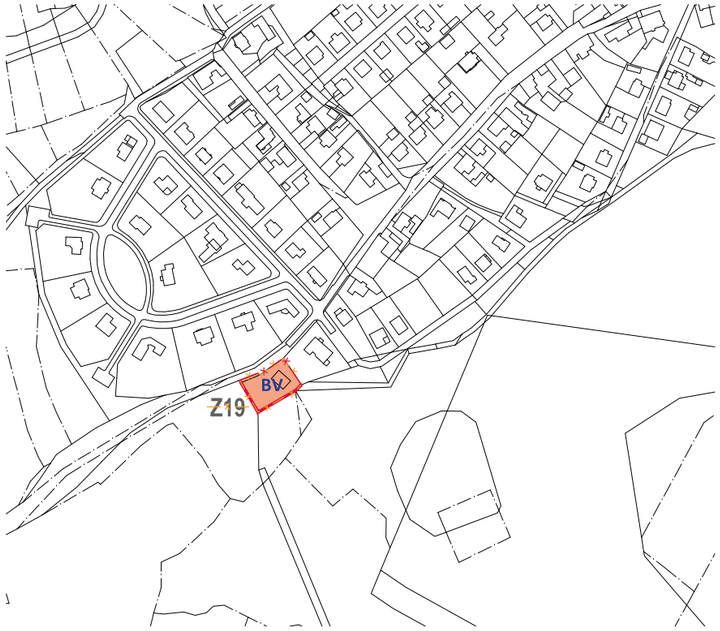

VÝŘEZ B.

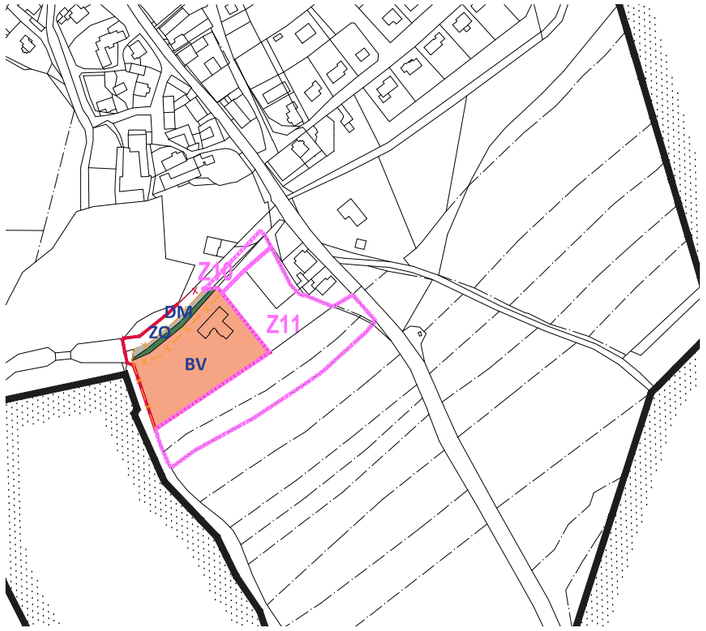

VÝŘEZ C.

grafické znázornění	popis
	VYZNAČENÍ AKTUALIZOVANÉHO ZASTAVĚNÉHO ÚZEMÍ K DATU 20.01.2020
	VYZNAČENÍ RUŠENÉ HRANICE ZASTAVĚNÉHO ÚZEMÍ VYZNAČENÉHO V PLATNÉM ÚP K DATU 01.08.2017
	HRANICE ŘEŠENÉHO ÚZEMÍ
	RUŠENÝ KORIDOR REKONSTRUKCE VODOVODNÍHO ŘÁDU
	ZMENŠENÁ ZASTAVITELNÁ PLOCHA PLATNÉHO ÚP
	RUŠENÁ ZASTAVITELNÁ PLOCHA PLATNÉHO ÚP

grafické znázornění			PLOCHY S ROZDÍLNÝM ZPŮSOBEM VYUŽITÍ
stab.	návrh	rezerv.	
			PLOCHY BYDLENÍ V RODINNÝCH DOMECH - VENKOVSKÉ (BV)
			PLOCHY DOPRAVNÍ INFRASTRUKTURY - MÍSTNÍ A ÚČELOVÁ DOPRAVA (DM)
			PLOCHY ZELENĚ - OCHRANNÁ A IZOLAČNÍ (ZO)

ZÁZNAM O ÚČINNOSTI

ORGÁN VYDÁVAJÍCÍ ZMĚNU Č. I ÚZEMNÍHO PLÁNU POLNIČKA
Zastupitelstvo obce Polnička
Datum nabytí účinnosti ÚP : .....

POŘIZOVATEL :
Městský úřad Žďár nad Sázavou, odbor rozvoje a územního plánování, Žižkova 227/1, Žďár nad Sázavou

OPRÁVNĚNÁ ÚŘEDNÍ OSOBA POŘIZOVATELE :
jméno a příjmení: Ing. Darina Faronová

podpis: .....

0 250 500 m
1:5000

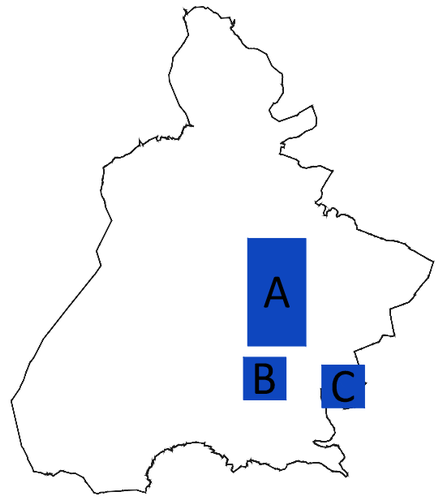

ÚZEMNÍ PLÁN POLNIČKA

ZMĚNA č. I

NÁVRH PRO VEŘEJNÉ PROJEDNÁNÍ

ZAKÁZKOVÉ ČÍSLO : 1/A/20 DATUM : 01/2020

POŘIZOVATEL : MěÚ ŽĎÁR NAD SÁZAVOU , ODBOR ROZVOJE A ÚZEMNÍHO PLÁNOVÁNÍ, ŽIŽKOVA 227/1, 591 31 ŽĎÁR NAD SÁZAVOU

ZPRACOVATEL : ING. ARCH. JAN PSOTA, STUDIO P, NÁDRAŽNÍ 52, ŽĎÁR NAD SÁZAVOU

SPOLUPRÁCE : PAVEL ONDRÁČEK

VÝKRES ČÍSLO : **ZI.2** MĚŘÍTKO : 1:5000

HLAVNÍ VÝKRES - VÝŘEZ