

VÝŘEZ A.

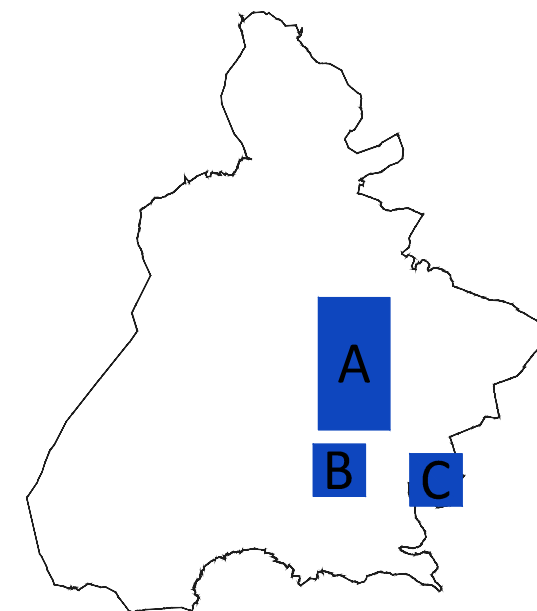
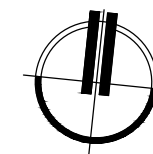
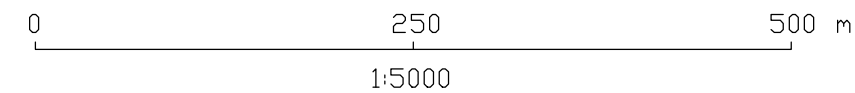


VÝŘEZ B.



VÝŘEZ C.

grafické znázornění	popis
	HRANICE ŘEŠENÉHO ÚZEMÍ
	RUŠENÝ KORIDOR REKONSTRUKCE VODOVODNÍHO ŘÁDU
	RUŠENÉ VYZNAČENÍ PLOCH SE ZMĚNOU V ÚZEMÍ



# ÚZEMNÍ PLÁN POLNIČKA ZMĚNA č. I - ODŮVODNĚNÍ

## NÁVRH PRO VEŘEJNÉ PROJEDNÁNÍ

ZAKÁZKOVÉ ČÍSLO : 1/A/20      DATUM : 01/2020  
 POŘIZOVATEL : MěÚ ŽDÁR NAD SÁZAVOU , ODBOR ROZVOJE A ÚZEMNÍHO PLÁNOVÁNÍ, ŽIŽKOVA 227/1, 591 31 ŽDÁR NAD SÁZAVOU  
 ZPRACOVATEL : ING. ARCH. JAN PSOTA, STUDIO P, NÁDRAŽNÍ 52, ŽDÁR NAD SÁZAVOU  
 SPOLUPRÁCE : PAVEL ONDRÁČEK

VÝKRES ČÍSLO : ZI.02      MĚŘÍTKO : 1:5000  
 ZÁSOBOVÁNÍ VODOU, VODNÍ HOSPODÁŘSTVÍ - DOPLŇUJÍCÍ VÝKRES - VÝŘEZ