

MATERIÁL BEZ OSOBNÍCH ÚDAJŮ



MĚSTSKÝ ÚŘAD ŽĎÁR NAD SÁZAVOU

MATERIÁL PRO RADU MĚSTA č. 30

DNE: 30. 11. 2015

JEDNACÍ ČÍSLO: 444/2015/OP

NÁZEV:		
Majetkoprávní jednání		
ANOTACE:		
<i>Dle přiložené tabulky</i>		
NÁVRH USNESENÍ:		
Rada města po projednání schvaluje majetkoprávní jednání dle předloženého návrhu		
Starosta města:	Místostarosta města:	Tajemník MěÚ:
Odbor majetkoprávní:	Odbor ST a vnitřních věcí:	Odbor finanční:
Odbor komunál. služeb + TSBM:	Odbor rozvoje a územního plánování:	Odbor stavební:
Odbor školství, kultury a sportu:	Odbor sociální:	Odbor živnostenský:
Odbor dopravy:	Odbor životního prostředí:	Odd. správy měst. lesů a ryb.:
Oddělení informatiky:	Odd. fin. kontroly a inter. auditu	Městská policie
Projektový koordinátor:	Krizové řízení:	
Zpracoval: odbor majetkoprávní		Předkládá: odbor majetkoprávní

Obsah majetkoprávních jednání RM č. 444/2015/OP dne 30.11.2015:

Bod	Druh úkonu	Žadatel	Lokalita v ZR	p.č., m² (rozsah)	Využití
a)	Prodej pozemku - vyhlášení záměru	Rada města ZR	k.ú. Město ZR ul. Uhlířská, ZR 3 lok. Klafar II	7973/6 – orná půda – 1040 m ²	Výstavba rodinného domu
b)	Prodej pozemku - vyhlášení záměru	M. V., ZR	k.ú. Město ZR ul. Neumannova, lokalita hromadných garáží, ZR 4	4123 – zast.pl. – 20 m ²	Sjednocení vlastnictví pozemku a stavby
c)	Pronájem pozemků - schválení dodatku č. 1	ZP Ostrov n.Oslavou	k.ú. Město ZR lokalita Vetla	Zemědělské pozemky dle NS	Změna výše nájemného
d)	Věcné břemeno - schválení	Česká telekomunikační infrastruktura, a.s. Praha, zastoupena TEMO-TELEKOMUNIKACE, a.s. Praha	k.ú. Město ZR ul. Neumannova, ZR4	3868/1	Podzemní komunikační vedení veřejné komunikační sítě – metalický kabel, stavba: 71010-007299, VPI ZR, oprava BD Neumannova 45, 47
e)	Věcné břemeno - schválení	Česká telekomunikační infrastruktura, a.s. Praha, zastoupena TEMO-TELEKOMUNIKACE, a.s. Praha	k.ú. Město ZR ul. Nezvalova, ZR4	3911, 3912, 3916	Podzemní komunikační vedení veřejné komunikační sítě – metalický kabel, stavba: 71010-007788, VPI ZR, oprava BD Nezvalova 4, 6
f)	Věcné břemeno - schválení	Česká telekomunikační infrastruktura, a.s. Praha, zastoupena TEMO-TELEKOMUNIKACE, a.s. Praha	k.ú. Město ZR ul. Nezvalova, ZR4	3903, 3904	Podzemní komunikační vedení veřejné komunikační sítě – metalický kabel, stavba: 71010-007789, VPI ZR, oprava BD Nezvalova 8, 10
g)	Věcné břemeno - schválení	Česká telekomunikační infrastruktura, a.s. Praha, zastoupena TEMO-TELEKOMUNIKACE, a.s. Praha	k.ú. Město ZR ul. Nezvalova, ZR4	3900, 3899	Podzemní komunikační vedení veřejné komunikační sítě – metalický kabel, stavba: 71010-007815, VPI ZR, oprava BD Nezvalova 12, 14

- a) - Rada města na svém zasedání dne 16. 11. 2015 uložila majetkoprávnímu odboru připravit návrh na vyhlášení záměru na prodej pozemku p. č. 7973/6, orná půda ve výměře 1 040 m² v k. ú. Město Žďár, lokalita Klafar II, ZR 3, za účelem výstavby rodinného domu s tím, že budou připravena pravidla prodeje tohoto pozemku. Navrhujeme vyhlásit záměr prodeje pozemku za podmínek, schválených zastupitelstvem města pro prodej 8 pozemků pro výstavbu RD v lokalitě Klafar II v roce 2013.

Počet stran: 1

Počet příloh: 1

Návrh usnesení: Rada města vyhláší záměr na prodej pozemku p. č. 7973/6, orná půda ve výměře 1 040 m² v k. ú. Město Žďár a obci Žďár nad Sázavou, lokalita Klafar II, ZR 3, zapsaného v katastru nemovitostí u Katastrálního úřadu pro Vysočinu se sídlem v Jihlavě, Katastrální pracoviště Žďár nad Sázavou na LV č. 1 - za účelem výstavby rodinného domu, v předloženém znění. Součástí záměru jsou Pravidla postupu při prodeji pozemku v lokalitě Klafar II a Regulativy rodinných domů, v předloženém znění.
(příloha č. 1 a) + mapa příloha č. 1 b))

Město Žďár nad Sázavou

VYHLAŠUJE ZÁMĚR

Evidenční číslo záměru:	Z- .../2015-OP	Vyvěšeno: 1.12.2015
		Sňato: 1. 2.2016
Zpracoval odbor:	majetkoprávní	Uzávěrka: 31.1.2016
Zodpovídá:	M. Dvořáková	
<p>Obsah: prodej pozemku v lokalitě Klafar II Město Žďár nad Sázavou vyhláší záměr na prodej pozemku v k.ú. Město Žďár a obci Žďár nad Sázavou a to: pozemku p.č. 7973/6, orná půda ve výměře 1 040 m²</p> <p><u>Součástí záměru na prodej shora uvedeného pozemku jsou:</u> Pravidla postupu při prodeji pozemku v lokalitě Klafar II mapový podklad Regulativy rodinných domků v dané lokalitě.</p> <p><u>Zájemce v přihlášce uvede:</u></p> <ol style="list-style-type: none"> 1. jméno a příjmení zájemce 2. nabídku kupní ceny za 1 m² 3. e-mailovou adresu, na kterou budou zájemci (v případě, že se na pozemek přihlásí více zájemců) zaslány přihlašovací údaje k elektronické aukci, podmínky a návod 4. číslo účtu, na který bude případně vrácena zaplacená jistina <p>Písemné reakce na vyhlášený záměr přijímá sekretariát starosty na Městském úřadě ve Žďáře nad Sázavou v zalepených obálkách s výrazně označeným číslem záměru, s uvedením jména, adresy a telefonního čísla zájemce nejpozději do termínu uzávěrky záměru.</p> <p>Zájemce uhradí jistinu ve výši 100.000 Kč bezhotovostně na účet města číslo 6015-328751/0100 nejpozději do termínu uzávěrky záměru. Jistina bude specifikována jménem a příjmením.</p> <p>Rada města (popřípadě zastupitelstvo města) je oprávněna zrušit záměr na prodej shora uvedeného pozemku bez vyhodnocení.</p>		
<p>Upozornění: Fyzická osoba, která je subjektem údajů ve smyslu zákona č. 101/2000 Sb., dává podáním přihlášky na záměr Městu Žďár nad Sázavou souhlas ke zpracování svých osobních údajů, včetně rodného čísla, tedy souhlas ke zpracování osobních údajů pro účely vedení evidence a majetkoprávní agendy, projednání v orgánech města a zveřejnění rozhodnutí těchto orgánů, uzavření smluv apod., ve kterých jsou tyto údaje obsaženy, tj. všude tam, kde lze uvedením osobních údajů předejít záměně účastníků právního vztahu. Tento souhlas je poskytován na dobu neurčitou, nejdéle však do okamžiku, kdy pomine účel, pro který budou uvedené osobní údaje zpracovány, s výjimkami stanovenými zvláštními zákony.</p>		
<p>Schválil:</p> <p style="text-align: center;">Mgr. Zdeněk Navrátil starosta města</p>		

Pravidla postupu při prodeji pozemku v lokalitě Klafar II

V souladu s usnesením rady města, konané dne 30.11.2015, město vyhláší záměr na prodej pozemku pro výstavbu rodinného domu v lokalitě Klafar II. Vzhledem ke skutečnosti, že se jedná o prodej pozemku, vlastněném v dané lokalitě městem, bude při postupu prodeje pozemku postupováno dle pravidel, schválených zastupitelstvem města. Jejich cílem je průhledný prodej pozemku a zajištění stejných podmínek pro každou osobu, tak aby se zamezilo možným pochybnostem o dodržení rovných podmínek pro všechny zájemce o odprodej předmětného pozemku. Jedná se o následující pozemek v k.ú. Město Žďár a obci Žďár nad Sázavou:

pozemek p.č. 7973/6, orná půda ve výměře 1 040 m²

Postup a zásady při prodeji pozemku

1. Stanovení kupní ceny a podmínek uzavření kupní smlouvy

- a) ke dni ukončení záměru na prodej pozemku pro výstavbu RD složí zájemce o pozemek na účet města „jistinu“ ve výši 100.000,- Kč, která bude při uzavření kupní smlouvy odečtena z celkové výše kupní ceny
- b) kupní smlouva, předmětem které bude prodej pozemku, bude uzavřena nejpozději do 15 dnů ode dne schválení prodeje pozemku nabyvateli v zastupitelstvu města a kupní cena bude uhrazena na účet města do 60 dnů ode dne podpisu kupní smlouvy – od kupní ceny bude odečtena „jistina“, která již byla zájemcem složena. Bezodkladně po té, co bude nabyvatelem zaplacená kupní cena řádně a včas předá město návrh na vklad vlastnického práva k prodávanému pozemku do katastru nemovitostí
- c) v případě, že nabyvatel pozemku postaví stavbu rodinného domu tak, že termín vydání dokladu o užívání stavby (tj. protokol ze závěrečné kontrolní prohlídky nebo kolaudační souhlas) dokončené stavby nepřekročí termín 31.12.2019, město vrátí na základě žádosti nabyvatele pozemku část kupní ceny ve výši 200,- Kč/m² na účet nabyvatele a to do 30 dnů ode dne doručení žádosti a předložení oznámení záměru započít s užíváním stavby
- d) povolení umístění a provedení stavby bude vydáno nejpozději do 31.12.2016 a termín vydání dokladu o užívání stavby (tj. protokol ze závěrečné kontrolní prohlídky nebo kolaudační souhlas) bude vydán nejpozději do 31.12.2019. V případě, že tyto termíny nebudou nabyvatelem pozemku dodrženy, je město oprávněno odstoupit od kupní smlouvy, předmětem které byl prodej pozemku
- e) v případě, že doba výstavby (tj. podání oznámení záměru započít s užíváním stavby) RD přesáhne stanovený termín v důsledku zavinění stavebníka (tj. nabyvatele pozemku), sjednává se smluvní pokuta ve výši 10.000,- Kč/měsíčně za každý celý kalendářní měsíc takového prodlení s výstavbou. Za zavinění stavebníka se považuje i nedostatek finančních prostředků určených pro výstavbu RD a dále i převod případné rozestavěné stavby RD na tomto pozemku postavené
- f) v případě, že budoucí nabyvatel pozemku poruší povinnost uzavřít kupní smlouvu nejpozději do 15 dnů ode dne schválení prodeje pozemku v zastupitelstvu města,

- nevzniká městu, jako prodávajícímu, povinnost složenou „jistinu“ ve výši 100.000,- Kč budoucímu nabyvateli pozemku vrátit
- g) v případě, že budoucí nabyvatel pozemku poruší povinnost zaplatit kupní cenu řádně a včas a město z tohoto důvodu od uzavřené kupní smlouvy odstoupí, nevzniká městu, jako prodávajícímu, povinnost složenou „jistinu“ ve výši 100.000,- Kč budoucímu nabyvateli pozemku vrátit
- h) nabyvatel pozemku se zavazuje v případě, že na prodávaném pozemku nepostaví RD ve stanoveném termínu, do 30 dnů ode dne doručení výzvy města uzavřít kupní smlouvu, předmětem které bude prodej tohoto pozemku do vlastnictví města, za stejnou kupní cenu, za kterou město pozemek prodalo nabyvateli s tím, že nabyvatel nese ze svého veškeré náklady spojené se zpětným prodejem
- i) v kupní smlouvě bude sjednáno předkupní právo pro město a to do doby započetí s užíváním dokončené stavby
- j) k předání pozemku dojde do 7 pracovních dnů po vkladu vlastnického práva k prodávanému pozemku do katastru nemovitostí

2. Postup při vyhlášení záměru na odprodej pozemků a přihlašování zájemců o koupi pozemků

- a) bude vyhlášen záměr na odprodej pozemku za těchto podmínek:
- záměr bude vyhlášen od 1.12.2015 do 31.1.2016
 - v přihlášce do vyhlášeného záměru zájemce uvede nabídku kupní ceny za m², která nemůže být nižší než 1.000,- Kč/m² (bez DPH)
 - jedna fyzická nebo právnická osoba může podat přihlášku pouze na jeden pozemek. Za jednu osobu jsou pro účely tohoto záměru považováni i manželé
- b) v případě, že se do stanoveného termínu na odprodej pozemku přihlásí jeden zájemce, bude zastupitelstvu města předložen návrh na odprodej pozemku tomuto zájemci za kupní cenu, kterou nabídl ve své přihlášce a za podmínek stanovených v bodě 1. těchto pravidel. K této ceně bude připočteno DPH v platné sazbě, pokud bude prodej pozemku tomuto zdanění podléhat
- c) v případě, že se do stanoveného termínu na odprodej pozemků přihlásí více zájemců, bude stanoven následující postup:
- výběr nabyvatele pozemku proběhne formou elektronické aukce. Přihlašovací údaje, podmínky a návod budou zájemcům zaslány na jimi uvedenou e-mailovou adresu. V případě nejasností mohou zájemci využít hot-line podporu poskytovatele e-aukční sítě uvedené v e-mailu.
 - informace o konání elektronické aukce a přihlašovací údaje budou zájemcům zaslány 7 kalendářních dnů přede dnem konání elektronické aukce na e-mailovou adresu uvedenou v přihlášce na záměr. Jako vstupní nabídková cena bude administrátorem do e-aukční sítě vložena cena zájemců o pozemek nabídnutá v přihlášce na záměr. V průběhu soutěžního kola pak zájemci mohou vstupní nabídkovou cenu zvyšovat
 - o nabyvateli pozemku rozhodne nejvyšší cena za jeden m² (bez DPH) nabídnutá v elektronické aukci
 - výběrového řízení na pozemek se mohou účastnit pouze zájemci, kteří se přihlásili do stanoveného termínu na vyhlášený záměr na prodej pozemku a složili ke dni ukončení záměru výběrového řízení „jistinu“ ve výši 100.000,- Kč, která bude v případě uzavření kupní smlouvy, předmětem které bude prodej

pozemku, odečtena z celkové výše kupní ceny, v případě nezískání pozemku bude vrácena zájemci nejpozději do 20 dnů ode dne ukončení výběrového řízení na účet zájemce

- v případě, že po ukončení záměru na odprodej pozemku nebude projevem zájem, bude na prodej tohoto pozemku opětovně vyhlášen nový záměr
- zastupitelstvu města bude předložen návrh na schválení prodeje pozemku tomu zájemci, který nabídl nejvyšší kupní cenu za m². K této ceně bude připočteno DPH v platné sazbě, pokud bude prodej pozemku tomuto zdanění podléhat
- v případě, že vybraný zájemce od svého záměru koupit pozemek odstoupí v době ode dne schválení výsledků elektronické aukce (tj. ukončením elektronické aukce), nebude mu složená „jistina“ ve výši 100.000 Kč vrácena

Součástí těchto pravidel jsou Regulativy pro rodinné a bytové domy v lokalitě Klafar, které jsou pro stavebníky závazné.

Tato Pravidla postupu při prodeji pozemku v lokalitě Klafar II vychází z Pravidel postupu při prodeji pozemků v lokalitě Klafar II, schválených zastupitelstvem města na zasedání dne 27.6.2013.

Rada města, popřípadě zastupitelstvo města, může zrušit záměr na prodej pozemku p.č. 7973/6, orná půda ve výměře 1 040 m² v k.ú. Město Žďár a obci Žďár nad Sázavou, bez vyhodnocení, a to až do rozhodnutí zastupitelstva města o schválení prodeje pozemku přihlášenému zájemci, bez udání důvodu.

REGULATIVY rodinných domků

Nejsou předepsány přesné typy domů pro stavebníky, ale jsou stanoveny závazná kritéria – regulativy, která nová zástavba musí respektovat.

Architektonický výraz objektů musí znatelně vyjadřovat vnitřní funkci, tj. bydlení vč. prosklení objektů zdůrazňujícím význam vnitřních společenských prostor. Použití materiálů musí být v souladu s okolní zástavbou a zároveň respektovat přírodní koridor.

- Uliční čára je stanovena jako nepřekročitelná, čelní poloha zástavby směrem do ulice (hrana hlavního objemu objektů). Blíže viz. výkres Situace - regulativy;
- Hmotové řešení u všech domů nesmí přesahovat 2 nadzemní podlaží. Druhé podlaží je stanoveno jako využitelné podkroví;
- Domy mohou být podsklepeny, přičemž podsklepení musí být jako podzemní podlaží;
- Střecha objektů RD bude tvořena sedlovou nebo pultovou střechou se střešními okny případně vikýři. Krytina je určena jako skládaná z betonových nebo keramických tašek. Výška hřebene střechy je stanovena max. 9 m nad rostlým terénem;
- Nepřipouští se střechy ploché, obloukové, mansardové a stanové ;
- U řadových rodinných domků je povolena pouze sedlová střecha se sklonem 40 - 45°, hřeben rovnoběžně s osou komunikace a max. 9 m nad rostlým terénem. Štítové stěny budou přesahovat nad krytinu střech;
- Venkovní stěny budou omítány vápenocementovou omítkou štukovou hladkou a opatřeny barevným nátěrem. Přípustné je i použití režného zdiva;
- Na venkovní obklady a pergoly se doporučuje dřevo. Do architektury možno zapojit i popínavou zeleň;
- Směrné je umístění garáží, případně dvojgaráží, které budou součástí hmoty domu vč. polohy vjezdů a vstupů;
- Pro zpevněné plochy RD se doporučuje betonová dlažba případně dlažba z přírodního kamene;
- Část zahrady může být upravena, jako obytná terasa. Na stavebních parcelách mohou být umístěny doplňkové stavby a to podsklepené, přízemní, bez podkroví, např. Sklad náradí, zeleniny, ovoce, hobby dílny. Nepřípustné jsou chovatelské objekty;
- Ploty směrem do ulice budou mít sloupky kamenné nebo z betonových tvárnic s výplní ze dřeva, max. výška 1,5 m. Přípustné je i použití režného zdiva na sloupích s kovovou výplní;
- Ploty mezi zahradami budou mít max. výšku 1,8 m;

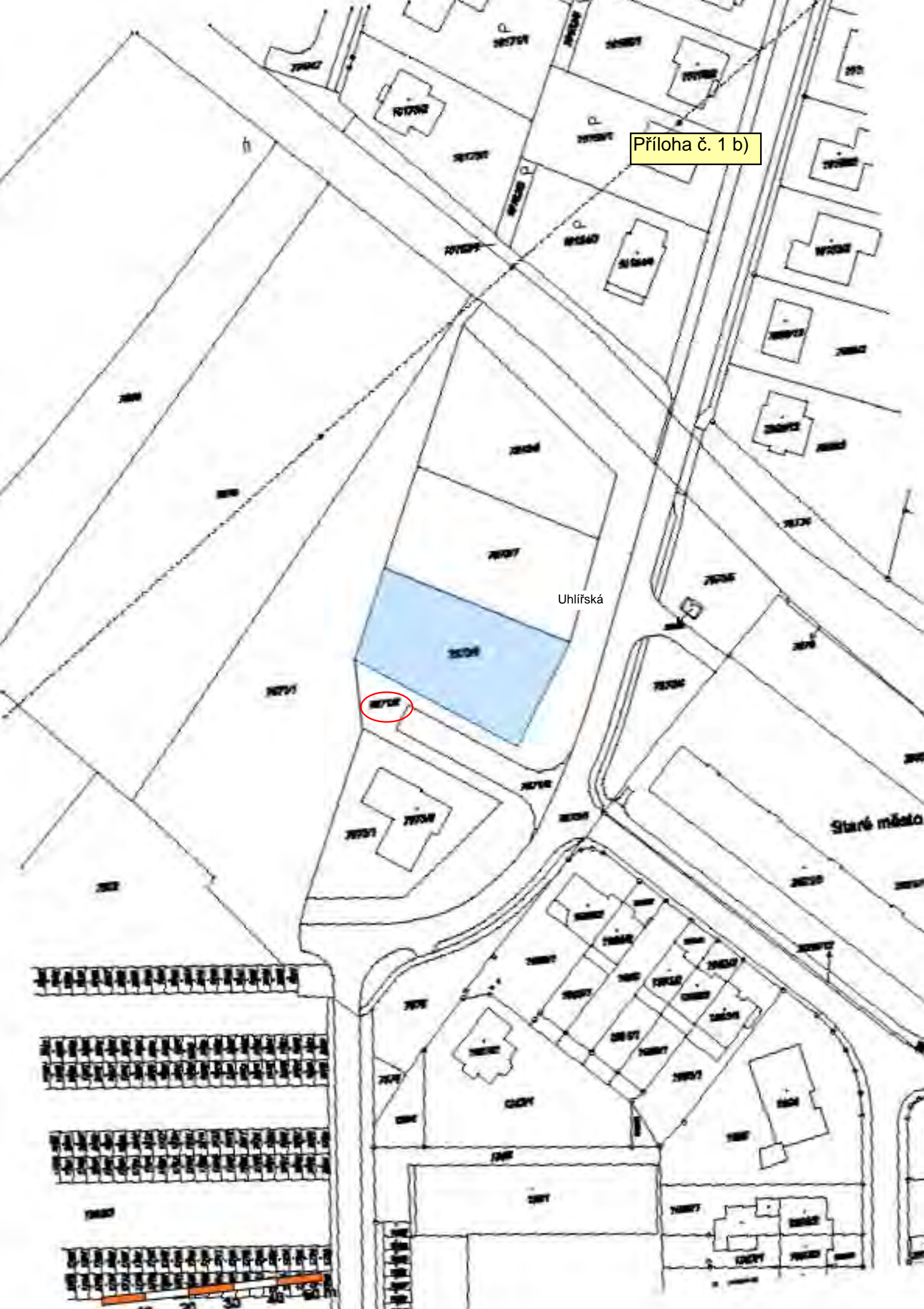
Na základě provedeného měření EOAR a propustnosti základové půdy bude objekt zařazen do radonového rizika a podle toho bude případně navržena ochrana proti pronikání radonu z podloží.

Objekt bude zásoben pitnou vodou přípojkou z vodovodního řadu. Přípojky budou zakončeny dočasnými vodoměrnými šachtami na soukromém pozemku. Stavebníci provedou na své náklady zřízení trvalé přípojky vody ve vlastním RD nebo vybudování trvalé vodoměrné šachty.

Rodinné domy budou připojeny novým zemním kabelem provedeným E.ON, a.s. RSS Nové Město n.M. na základě investorem podané žádosti podle Zna č. 222/74 Sb. a vyhl. MPO 169/95 a zpracované projektové dokumentace. Přípojka bude provedena T – spojkou nebo smyčkováním. Měření odběru bude provedeno v elektroměrových skříních v pilířích oplocení v blízkosti hlavního vstupu.


Schváleno v zastupitelstvu města dne 27.6.2013

Příloha č. 1 b)



Uhlířská

Staré město



- b) - Paní M. V., bytem ZR 4, požádala o odprodej pozemku ve vlastnictví města Žďáru nad Sázavou, a to p. č. 4123 – zastavěná plocha ve výměře 20 m² v k. ú. Město Žďár – za účelem majetkoprávního vypořádání pozemku pod řadovou garáží ve vlastnictví žadatelky v lokalitě ul. Neumannova, ZR 4. M. V. se stala vlastníkem předmětné garáže umístěné na pozemku města na základě kupní smlouvy ze dne 9. 9. 2015 uzavřené s původním vlastníkem garáže p. Bc. L. V., bytem Liberec, vložené do katastru nemovitostí dne 14.9.2015. Zastupitelstvo města Žďáru nad Sázavou na svém zasedání dne 25. 6. 2015 nevyužilo předkupní právo města k odkoupení garáže do vlastnictví města na základě nabídky p. V.

Vyjádření odboru rozvoje a úz. plánování MěÚ ZR:
Bez připomínek.

Vyjádření odboru komunálních služeb a TSBM MěÚ ZR:
Souhlasíme s odprodejem.

Počet stran: 1

Počet příloh: 1

Návrh usnesení: Rada města po projednání schvaluje vyhlášení záměru na odprodej pozemku ve vlastnictví města Žďáru nad Sázavou, a to p. č. 4123 – zastavěná plocha a nádvoří ve výměře 20 m² v k. ú. Město Žďár, zapsaného v katastru nemovitostí u Katastrálního úřadu pro Vysočinu se sídlem v Jihlavě, Katastrální pracoviště Žďár nad Sázavou na LV č. 1, obec Žďár nad Sázavou – za účelem majetkoprávního vypořádání vztahů k pozemku jiného vlastníka (stavba na cizím pozemku) pod řadovou garáží ve vlastnictví fyzické osoby, zapsané v katastru nemovitostí u Katastrálního úřadu pro Vysočinu se sídlem v Jihlavě, Katastrální pracoviště Žďár nad Sázavou na LV č. 3635, k.ú. Město Žďár, obec Žďár nad Sázavou, v lokalitě ul. Neumannova, ZR 4.

(příloha č. 2)



- c) - Mezi městem Žďár nad Sázavou – jako propachtovatelem (původně pronajímatelem) a ZP Ostrov, a. s. se sídlem v Ostrově nad Oslavou č. 36, PSČ 594 45 – jako pachtýřem (původně nájemcem), je uzavřena Smlouva o zemědělském pachtu ze dne 2. 1. 2014, týkající se pachtu (nájmu) pozemků ve vlastnictví města Žďáru nad Sázavou v k. ú. Město Žďár v lokalitě „Vetla“, užívaných pachtýřem k zemědělskému obhospodařování.

- V současné době je smlouva uzavřena za podmíněk, že výše pachtovného činí 1.500,-- Kč/ha/rok. Výměra užívaných pozemků činí 5,5972 ha.

- Nyní byl městu pro rok 2015 ze strany ZP Ostrov a. s. předložen návrh uzavření dodatku Smlouvy o zemědělském pachtu ze dne 2. 1. 2014, kde navrhují změnu výše úhrady za užívání, a to nově zvýšení pachtovného na částku 2.000,-- Kč za jeden hektar propachtované půdy a jeden rok pachtu (nájmu) s účinností od 1. 1. 2015.

Počet stran: 1

Počet příloh: 1

Návrh usnesení: Rada města po projednání schvaluje uzavření Dodatku č. 1 Smlouvy o zemědělském pachtu ze dne 2. 1. 2014 mezi městem Žďár nad Sázavou – jako propachtovatelem (původně pronajímatelem) a ZP Ostrov, a. s. se sídlem v Ostrově nad Oslavou č. 36, PSČ 594 45 – jako pachtýřem (původně nájemcem), týkající se pachtu (nájmu) pozemků ve vlastnictví města Žďáru nad Sázavou v k. ú. Město Žďár v lokalitě „Vetla“, užívaných pachtýřem (nájemcem) k zemědělskému obhospodařování a zvýšení pachtovného (nájemného) na částku 2.000,-- Kč za jeden hektar propachtované půdy a jeden rok pachtu (nájmu) – v předloženém znění.

(příloha č. 3)

Dodatek č. 1

k pachtovní smlouvě uzavřené dne 2.1.2014 v souladu

s příslušnými ustanoveními § 2332 a násl. zákona č. 89/2012 Sb. mezi :

Propachtovatelem : **Město Žďár nad Sázavou, IČ : 295841, DIČ : CZ00295841**

Žižkova 227/1

591 31 Žďár nad Sázavou

zastoupené starostou města ~~Mgr. Zdeněk Navrátil~~

Pachtýřem: **ZP Ostrov, a.s., IČ : 25546341, DIČ : CZ25546341**

Ostrov nad Oslavou 36

jednající Janem Petříkem , předsedou představenstva společnosti

V souladu s touto dohodou se mění čl. IV. pachtovní smlouvy.

Smluvní strany se dohodly, že počínaje kalendářním rokem 2015 se změní výše nájemného a bude činit 2000,- Kč na 1 ha zemědělské půdy za rok.

Ostatní ustanovení pachtovní smlouvy se nemění.

V Ostrově nad Oslavou dne 1.1.2015

ZP Ostrov, a.š.
594 45 Ostrov nad Oslavou
okres Žďár nad Sázavou

.....
Propachtovatel

.....
pachtýř

d) - V listopadu r. 2014 společnost O2 Czech Republic a.s. se sídlem Za Brumlovkou 266/2, 140 22 Praha 4, Michle, zastoupená na základě plné moci ze dne 4. 7. 2014 společností TEMO-TELEKOMUNIKACE, a.s. se sídlem Praha 10, U Záběhlického zámku 233/15, PSČ 106 00, požádala o uzavření smlouvy o zřízení věcného břemene – služebnosti na pozemku ve vlastnictví města Žďáru nad Sázavou na části p. č. 3868/1 v k. ú. Město Žďár v lokalitě ul. Neumannova, ZR 4, za účelem vybudování podzemního komunikačního vedení veřejné komunikační sítě - sdělovací kabely - stavba „71010-007299, VPI Žďár nad Sáz., BD Neumannova 45, 47“ v jejímž rámci bude na pozemku přeloženo podzemní komunikační vedení veřejné komunikační sítě, kterým jsou sdělovací kabely.

- Rada města dne 24. 11. 2014 po projednání schválila zřízení věcného břemene – služebnosti inženýrské sítě na pozemku ve vlastnictví města Žďáru nad Sázavou mezi městem Žďár nad Sázavou – jako povinným a společností O2 Czech Republic, a. s. se sídlem Za Brumlovkou 266/2, 140 22 Praha 4 – Michle, zastoupená na základě plné moci ze dne 4. 7. 2014 společností TEMO-TELEKOMUNIKACE, a.s. se sídlem Praha 10, U Záběhlického zámku 233/15, PSČ 106 00 Praha – jako oprávněným - na části p. č. 3868/1 v k. ú. Město Žďár v lokalitě ul. Neumannova, ZR 4 - za účelem uložení a provozování podzemního komunikačního vedení veřejné komunikační sítě - sdělovací kabely - stavba „71010-007299, VPI Žďár nad Sáz., BD Neumannova 45, 47“ - přeložka sdělovacích kabelů – včetně přístupu a příjezdu za účelem provozu, údržby, oprav a případné další rekonstrukce uvedené stavby ve prospěch oprávněného. Právo odpovídající věcnému břemenu – služebnosti inženýrské sítě se zřizuje za jednorázovou neopakující se úplatou ve výši 10.000,-- Kč + platná sazba DPH.

- Dne 27. 11. 2014 byla předmětná smlouva o budoucí smlouvě o zřízení VB uzavřena.

- Nyní po realizaci stavby byl předložen GP č. 3862-85/2015 ze dne 2. 6. 2015 pro vymezení rozsahu VB na pozemku p. č. 3868/1 v k. ú. Město Žďár. Současně byl předložen návrh na uzavření smlouvy o věcném břemenu – služebnosti stavba č.: 71010-007299, VPI Žďár nad Sáz., BD Neumannova 45, 47.

- Zároveň společnost O2 Czech Republic, a. s. se sídlem Za Brumlovkou 266/2, 140 22 Praha 4, Michle, zastoupená na základě plné moci společností TEMO TELEKOMUNIKACE, a. s. se sídlem U Záběhlického zámku 233/15, 106 00 Praha 10, se od 1. 6. 2015 formou odštěpení rozdělila na nově vzniklou nástupnickou společnost Česká telekomunikační infrastruktura a.s., (CETIN) se sídlem Olšanská 2681/6, Žižkov, 130 00 Praha 3.

- Odbory rozvoje a úz. plánování a komunálních služeb a TSBM MěÚ ZR souhlasí se zřízením VB bez připomínek. Zřízením VB nedojde k významnému znehodnocení pozemku. Z tohoto důvodu nebudou tvořeny opravné položky k pozemku.

- Radě města je předkládáno ke schválení uzavření smlouvy o zřízení VB dle zhotoveného GP.

Počet stran: 2

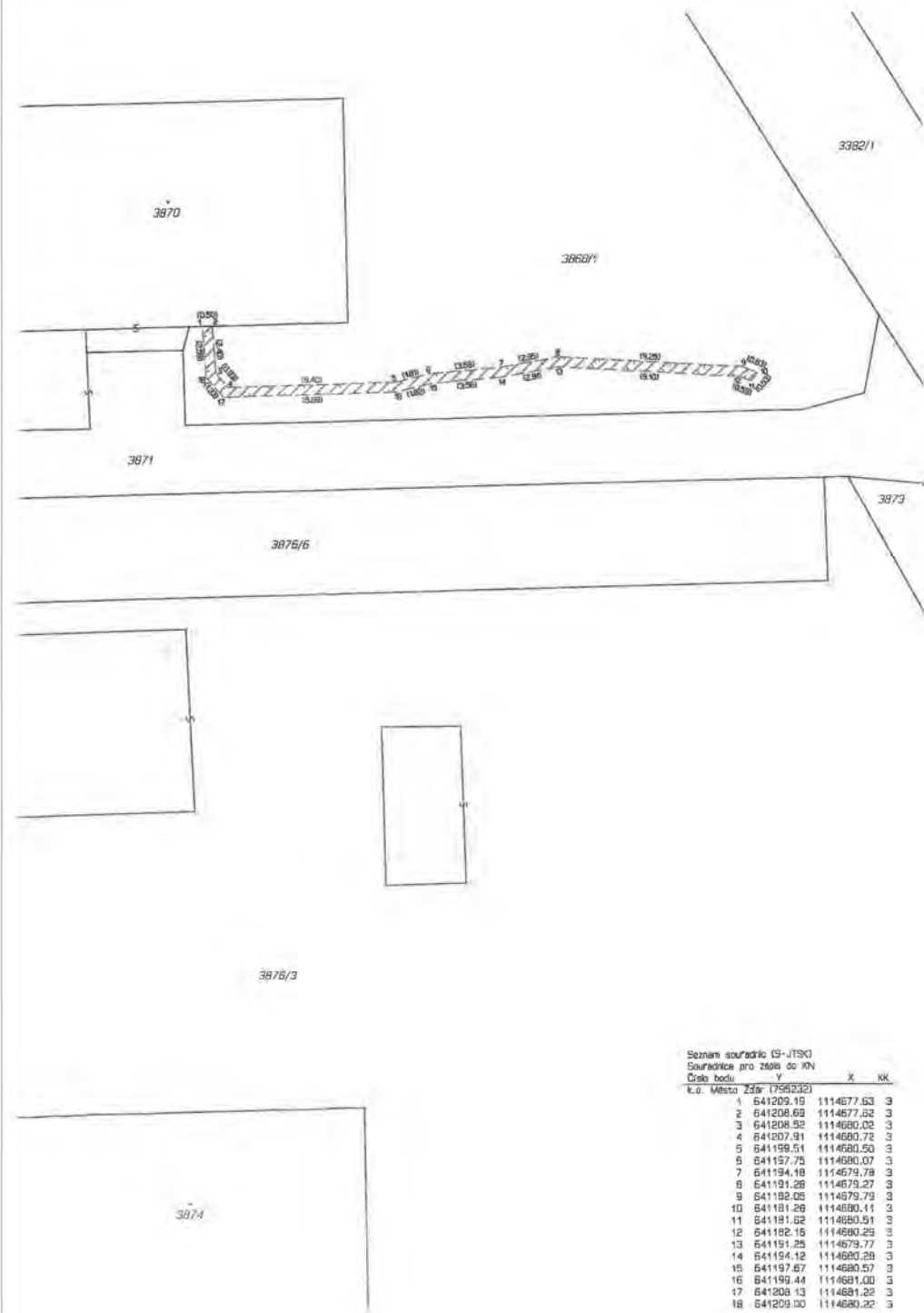
Počet příloh: 1

Návrh usnesení: Rada města po projednání schvaluje zřízení věcného břemene – služebnosti inženýrské sítě na pozemku ve vlastnictví města Žďáru nad Sázavou mezi městem Žďár nad Sázavou – jako povinným a společností Česká telekomunikační infrastruktura a.s., se sídlem Olšanská 2681/6, Žižkov, 130 00 Praha 3, zastoupená na základě plné moci ze dne 1. 6. 2015 společností TEMO-TELEKOMUNIKACE, a.s. se

sídlem Praha 10, U Záběhlického zámku 233/15, PSČ 106 00 Praha – jako oprávněným – dle GP č. 3862-85/2015 ze dne 2. 6. 2015 pro vymezení rozsahu VB na části p. č. 3868/1 v k. ú. Město Žďár, zapsané v katastru nemovitostí u Katastrálního úřadu pro Vysočinu se sídlem v Jihlavě, Katastrální pracoviště Žďár nad Sázavou na LV č. 1, obec Žďár nad Sázavou v lokalitě ul. Neumannova, ZR 4 - za účelem uložení a provozování podzemního komunikačního vedení veřejné komunikační sítě - sdělovací kabely - stavba „71010-007299, VPI Žďár nad Sáz., BD Neumannova 45, 47“ - přeložka sdělovacích kabelů – včetně přístupu a příjezdu za účelem provozu, údržby, oprav a případné další rekonstrukce uvedené stavby ve prospěch oprávněného.

Právo odpovídající věcnému břemenu – služebnosti inženýrské sítě se zřizuje za jednorázovou neopakující se úplatou ve výši 10.000,-- Kč + platná sazba DPH.

(příloha č.4)



VÝKAZ DOSAVADNÍHO A NOVÉHO STAVU ÚDAJŮ KATASTRU NEMOVITOSTÍ

Dosavadní stav				Nový stav								
Označení pozemku parc. číslem	Výměra parcely ha m ²	Druh pozemku	Způsob využití	Označení pozemku parc. číslem	Výměra parcely ha m ²	Druh pozemku	Způsob využití	Typ stavby	Způsob využití	Porovnání se stavem evidence právních vztahů		
										Číslo listu vlastnický	Výměra dílu ha m ²	Označení dílu
3868/1				3868/1						3868/1	1	

Oprávněný: die listů
Druh věcného břemene: die listů

GEOMETRICKÝ PLÁN pro vymezení rozsahu věcného břemene	Geometrický plán ověřit úředně oprávněný zeměměřičský ústavní	Účinnost ověřit úředně oprávněný zeměměřičský ústavní:
	Jméno, příjmení: Ing. Petr Wagner	Jméno, příjmení: Ing. Petr Wagner
	Číslo položky seznamu úředně oprávněných zeměměřičských ústavní: 388/95	Číslo položky seznamu úředně oprávněných zeměměřičských ústavní: 388/95
	Dne: 25.5.2015 Číslo: 1133/2015	Dne: 2.6.2015 Číslo: 1766/2015
	MNÚKreslí a přezkoumá odpovědně zvláštním předpisem.	Tento výkres odpovídá geometrickému plánu v elektronické podobě uloženému v dokumentaci katastrálního úřadu.
Vypracovatel: GK GEO	Katastrální úřad souhlasí s udělováním parcel.	Ověřeno stejnopisem geometrického plánu v listinné podobě.
Číslo plánu: 3862-65/2015		
Okres: Žďár nad Sázavou		
Obec: Žďár nad Sázavou		
Kat. území: Město Žďár		
Mapový list: NMÚM 6-723		
Dosavadním vlastnickým seznamem byla poskytnuta možná seznámení se v seznamu a zjednotěním navrhovaných nových listů, které byly označeny předepřevyšeným způsobem.		
	KÚ pro Vysočinu KP Žďár nad Sázavou Eva Vencovská PGP-320/2015-714 2015.06.02 12:47:53 CEST	

Příloha č. 4

e) - Společnost Česká telekomunikační infrastruktura a.s., (CETIN) se sídlem Olšanská 2681/6, Žižkov, 130 00 Praha 3, zastoupená na základě plné moci ze dne 1. 6. 2015 společností TEMO-TELEKOMUNIKACE, a.s. se sídlem Praha 10, U Záběhlického zámku 233/15, PSČ 106 00, požádala o uzavření smlouvy o zřízení věcného břemene – služebnosti na pozemcích ve vlastnictví města Žďáru nad Sázavou na částech p. č. 3911, 3912 a 3916 v k. ú. Město Žďár v lokalitě ul. Nezvalova, ZR 4, za účelem vybudování podzemního komunikačního vedení veřejné komunikační sítě - sdělovací kabely - stavba „71010-007788, VPI Žďár nad Sáz., oprava BD Nezvalova 4, 6“ v jejímž rámci bylo na pozemku přeloženo (z důvodu výstavby balkónů byt. domu) podzemní komunikační vedení veřejné komunikační sítě, kterým jsou sdělovací kabely.

- Nyní po realizaci stavby byl předložen GP č. 3863a-84/2015 ze dne 10. 8. 2015 pro vymezení rozsahu VB na pozemcích p. č. 3911, 3912 a 3916 v k. ú. Město Žďár. Současně byl předložen návrh na uzavření smlouvy o věcném břemenu – služebnosti stavba č.: 71010-007788, VPI Žďár nad Sáz., oprava BD Nezvalova 4, 6.

- Odbory rozvoje a úz. plánování a komunálních služeb a TSBM MěÚ ZR souhlasí se zřízením VB bez připomínek. Zřízením VB nedojde k významnému znehodnocení pozemku. Z tohoto důvodu nebudou tvořeny opravné položky k pozemku.

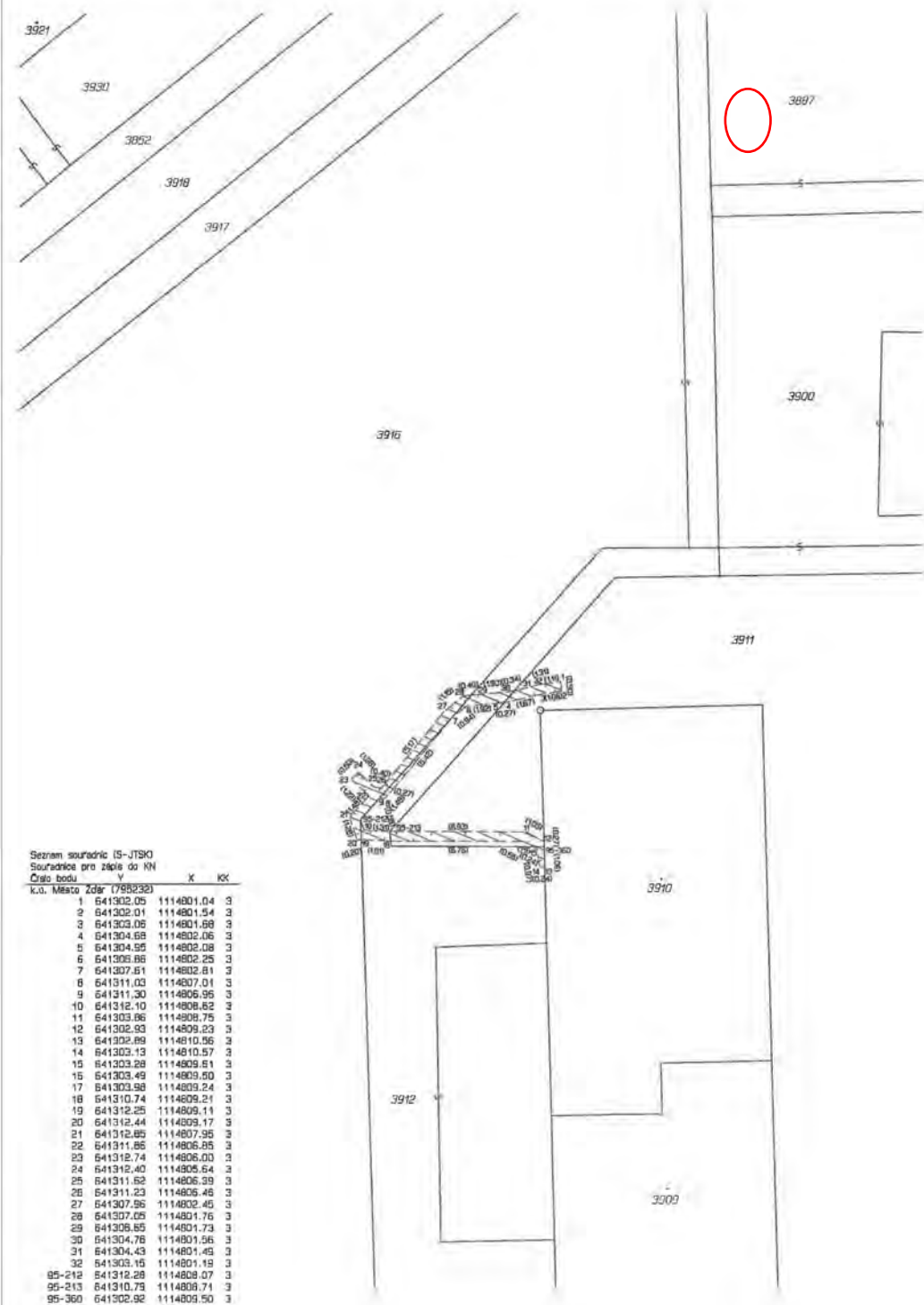
- Radě města je předkládáno ke schválení uzavření smlouvy o zřízení VB dle zhotoveného GP.

Počet stran: 1

Počet příloh: 1

Návrh usnesení: Rada města po projednání schvaluje zřízení věcného břemene – služebnosti inženýrské sítě na pozemcích ve vlastnictví města Žďáru nad Sázavou mezi městem Žďár nad Sázavou – jako povinným a společností Česká telekomunikační infrastruktura a.s., se sídlem Olšanská 2681/6, Žižkov, 130 00 Praha 3, zastoupená na základě plné moci ze dne 1. 6. 2015 společností TEMO-TELEKOMUNIKACE, a.s. se sídlem Praha 10, U Záběhlického zámku 233/15, PSČ 106 00 Praha – jako oprávněným - dle GP č. 3863a-84/2015 ze dne 10. 8. 2015 pro vymezení rozsahu VB na částech p. č. 3911, 3912 a 3916 v k. ú. Město Žďár v lokalitě ul. Nezvalova, ZR 4 - za účelem uložení a provozování podzemního komunikačního vedení veřejné komunikační sítě - sdělovací kabely - stavba „71010-007788, VPI Žďár nad Sáz., BD Nezvalova 4, 6“ - přeložka sdělovacích kabelů – včetně přístupu a příjezdu za účelem provozu, údržby, oprav a případné další rekonstrukce uvedené stavby ve prospěch oprávněného. Právo odpovídající věcnému břemenu – služebnosti inženýrské sítě se zřizuje za jednorázovou neopakující se úplatou ve výši 10.000,-- Kč + platná sazba DPH.

(příloha č. 5)



Příloha č. 5

3921

3930

3932

3918

3917

3916

3911

3912

3997

3998

3900

VÝKAZ DOSAVADNÍHO A NOVÉHO STAVU ÚDAJŮ KATASTRU NEMOVITOSTÍ

Dosavadní stav			Nový stav					Porovnání se stavem evidence právních vztahů				
Označení pozemku parc. číslem	Výměra pozemku ha, m ²	Druh pozemku Způsob využití	Označení pozemku parc. číslem	Výměra pozemku ha, m ²	Druh pozemku Způsob využití	Typ stavby Způsob využití	Způsob určení výměry	Ole přechází z pozemku označeného v		Číslo listu vlastnický	Výměra listu ha, m ²	Označení listu
								klasifikaci nemovitosti	právního vztahu			
3911								3911		1		
3912								3912		1		
3916								3916		1		

Oprávněný: dle listin
Druh věcného břemene: dle listin

Seznam i
Souřadnic
Číslo bodu
k.o. MĚS

GEOMETRICKÝ PLÁN pro vymezení rozsahu věcného břemene

Vypracoval:
 DA GEOMETRICKÝ, s.r.o.
 WAGNER
 ÚSTŘEDÍ VÁPŮ A MĚŘENÍ
 ŽDĚR 111 54 408

Číslo plánu: 3883a-84/2015
Okres: Žďár nad Sázavou
Obec: Žďár nad Sázavou
Kde, uzemní: Město Žďár
Měsíční list: NMNM 6-7114/23
Dosavadním vlastním listem, pozemků byla poskytnuta
možnost seznámení se v listinu a průběhem
navrhovaných nových listin, které byly označeny
přetiskem svým způsobem:

Geometrický plán ověřil úředně oprávněný zeměměřičský inženýr
Jméno, příjmení: **Ing. Petr Wagner**

Číslo položky seznamu úředně oprávněných
zeměměřičských inženýrů: **388/95**

Dne: **29.7.2015** Číslo: **1178/2015**

Hlásič osobní a přesnosti odpovědi právním předpisům:

Katastrální úřad souhlasí s obsahem plánu.

Státní spisovatel úředně oprávněný zeměměřičský inženýr:
Jméno, příjmení: **Ing. Petr Wagner**

Číslo položky seznamu úředně oprávněných
zeměměřičských inženýrů: **388/95**

Dne: **10.8.2015** Číslo: **1887/2015**

Tento výpis odpovídá geometrickému plánu v elektronické podobě
uvedenému v dokumentaci katastrálního úřadu.

Ověřitel státního geometrického plánu v listinné podobě:

95-1
95-1
95-1

f) - Společnost Česká telekomunikační infrastruktura a.s., (CETIN) se sídlem Olšanská 2681/6, Žižkov, 130 00 Praha 3, zastoupená na základě plné moci ze dne 1. 6. 2015 společností TEMO-TELEKOMUNIKACE, a.s. se sídlem Praha 10, U Záběhlického zámku 233/15, PSČ 106 00, požádala o uzavření smlouvy o zřízení věcného břemene – služebnosti na pozemcích ve vlastnictví města Žďáru nad Sázavou na částech p. č. 3903 a 3904 v k. ú. Město Žďár v lokalitě ul. Nezvalova, ZR 4, za účelem vybudování podzemního komunikačního vedení veřejné komunikační sítě - sdělovací kabely - stavba „71010-007789, VPI Žďár nad Sáz., oprava BD Nezvalova 8, 10“ v jejímž rámci bylo na pozemku přeloženo (z důvodu výstavby balkónů byt. domu) podzemní komunikační vedení veřejné komunikační sítě, kterým jsou sdělovací kabely.

- Nyní po realizaci stavby byl předložen GP č. 3863b-84/2015 ze dne 10. 8. 2015 pro vymezení rozsahu VB na pozemcích p. č. 3903 a 3904 v k. ú. Město Žďár. Současně byl předložen návrh na uzavření smlouvy o věcném břemenu – služebnosti stavba č.: 71010-007789, VPI Žďár nad Sáz., oprava BD Nezvalova 8, 10.

- Odbory rozvoje a úz. plánování a komunálních služeb a TSBM MěÚ ZR souhlasí se zřízením VB bez připomínek. Zřízením VB nedojde k významnému znehodnocení pozemku. Z tohoto důvodu nebudou tvořeny opravné položky k pozemku.

- Radě města je předkládáno ke schválení uzavření smlouvy o zřízení VB dle zhotoveného GP.

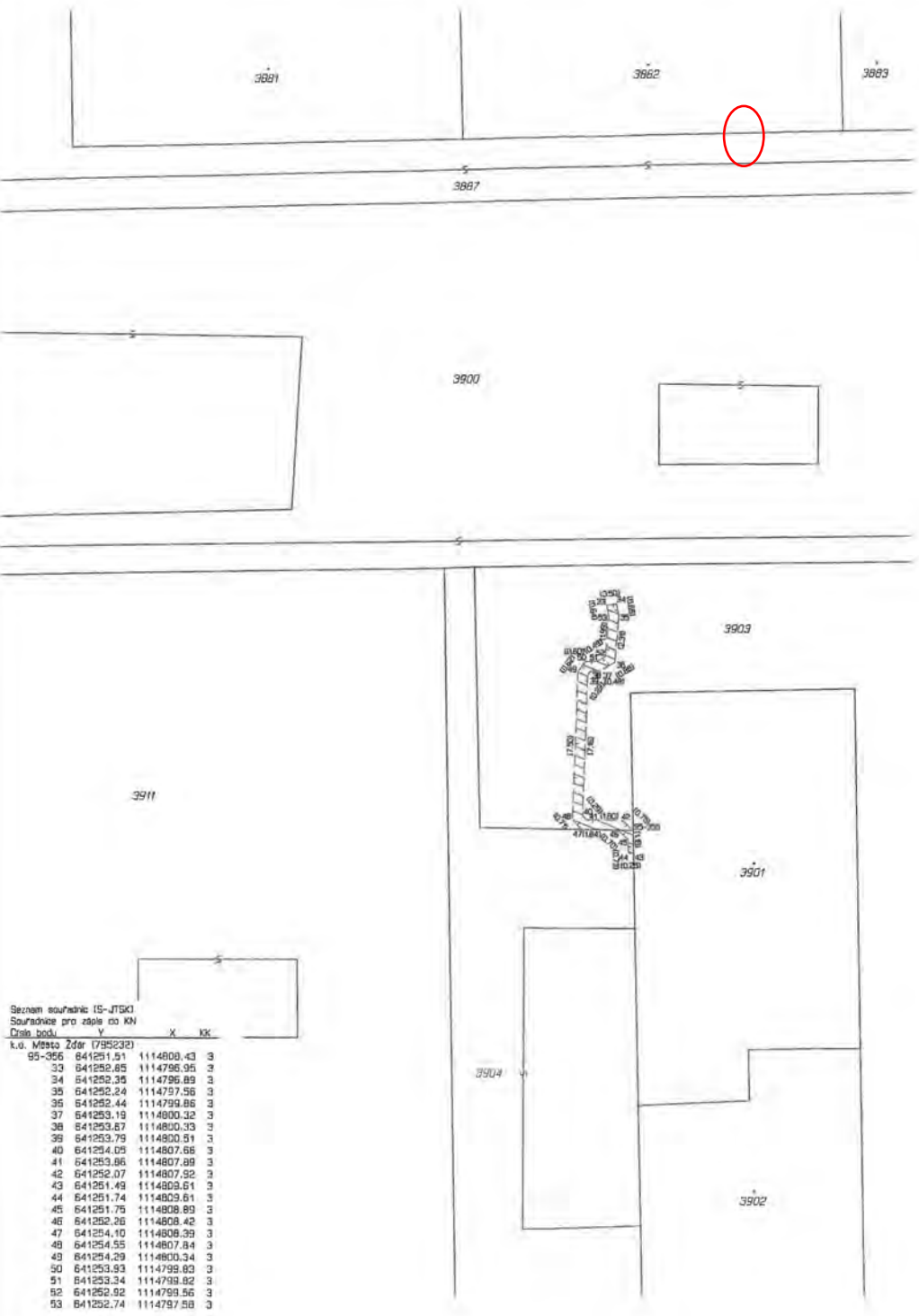
Počet stran: 1

Počet příloh: 1

Návrh usnesení: Rada města po projednání schvaluje zřízení věcného břemene – služebnosti inženýrské sítě na pozemcích ve vlastnictví města Žďáru nad Sázavou mezi městem Žďár nad Sázavou – jako povinným a společností Česká telekomunikační infrastruktura a.s., se sídlem Olšanská 2681/6, Žižkov, 130 00 Praha 3, zastoupená na základě plné moci ze dne 1. 6. 2015 společností TEMO-TELEKOMUNIKACE, a.s. se sídlem Praha 10, U Záběhlického zámku 233/15, PSČ 106 00 Praha – jako oprávněným - dle GP č. 3863b-84/2015 ze dne 10. 8. 2015 pro vymezení rozsahu VB na částech p. č. 3903 a 3904 v k. ú. Město Žďár v lokalitě ul. Nezvalova, ZR 4 - za účelem uložení a provozování podzemního komunikačního vedení veřejné komunikační sítě - sdělovací kabely - stavba „71010-007789, VPI Žďár nad Sáz., BD Nezvalova 8, 10“ - přeložka sdělovacích kabelů – včetně přístupu a příjezdu za účelem provozu, údržby, oprav a případné další rekonstrukce uvedené stavby ve prospěch oprávněného.

Právo odpovídající věcnému břemenu – služebnosti inženýrské sítě se zřizuje za jednorázovou neopakující se úplatou ve výši 10.000,-- Kč + platná sazba DPH.

(příloha č. 6)



Příloha č. 6

VÝKAZ DOSAVADNÍHO A NOVÉHO STAVU ÚDAJŮ KATASTRU NEMOVITOSTÍ										
Dosavadní stav			Nový stav							
Označení pozemku parc. číslem	Výměra parcely ha m ²	Druh pozemku Způsob využití	Označení pozemku parc. číslem	Výměra parcely ha m ²	Druh pozemku Způsob využití	Typ stavby Způsob využití	Základní údajní výměra	Porovnání se stavem evidence právních vztahů		
								Dle plochosti z pozemku označeného v katastru nemovitostí	Číslo listu vlastnictví	Výměra stlu ha m ²
3903			3903					1		
3904			3904					1		

Oprávněný: dle listin
Druh věcného břemene: dle listin

GEOMETRICKÝ PLÁN pro vymezení rozsahu věcného břemene	Geometrický plán ověřil úředně oprávněný zeměměřický inženýr:		Seznam ověřil úředně oprávněný zeměměřický inženýr:	
		Jméno, příjmení: Ing. Petr Wagner	Jméno, příjmení: Ing. Petr Wagner	
	Číslo položky seznamu úředně oprávněných zeměměřických inženýrů: 388/95	Číslo položky seznamu úředně oprávněných zeměměřických inženýrů: 388/95		
	Dne: 29.7.2015 Číslo: 1178/2015	Dne: 10.8.2015 Číslo: 1886/2015		
	Náležitost a přesnost odpovídá právním předpisům.		Tento státopis odpovídá geometrickému plánu v elektronické podobě uloženému v dokumentaci katastrálního úřadu.	
Vytvořitel: 	Katastrální úřad souhlasí s ořizovacími parol.		Ověření seznamu geometrických plánů v územní jednotce.	
Číslo plánu: 3903b-94/2015	Oves: Žďár nad Sázavou			
Oves: Žďár nad Sázavou	KÚ pro Vysočinu			
Kat. území: Město Žďár	KP Žďár nad Sázavou			
Mapový list: NMNM 8-7/14./23	Eva Vencovská			
Dosavadním vlastním pozemkem byla poskytnuta možná neznámá se v terénu s průběhem měřicových nových hranic, které byly rovněž předepsaným způsobem:	PGP-496/2015-714			
	2015.08.07 07:49:17 CEST			

Seznam Souřadn k.o. Mě 95-

g) - Společnost Česká telekomunikační infrastruktura a.s., (CETIN) se sídlem Olšanská 2681/6, Žižkov, 130 00 Praha 3, zastoupená na základě plné moci ze dne 1. 6. 2015 společností TEMO-TELEKOMUNIKACE, a.s. se sídlem Praha 10, U Záběhlického zámku 233/15, PSČ 106 00, požádala o uzavření smlouvy o zřízení věcného břemene – služebnosti na pozemcích ve vlastnictví města Žďáru nad Sázavou na částech p. č. 3900 a 3899 v k. ú. Město Žďár v lokalitě ul. Nezvalova, ZR 4, za účelem vybudování podzemního komunikačního vedení veřejné komunikační sítě - sdělovací kabely - stavba „71010-007815, VPI Žďár nad Sáz., oprava BD Nezvalova 12, 14“ v jejímž rámci bylo na pozemku přeloženo (z důvodu výstavby balkónů byt. domu) podzemní komunikační vedení veřejné komunikační sítě, kterým jsou sdělovací kabely.

- Nyní po realizaci stavby byl předložen GP č. 3863c-84/2015 ze dne 10. 8. 2015 pro vymezení rozsahu VB na pozemcích p. č. 3900 a 3899 v k. ú. Město Žďár. Současně byl předložen návrh na uzavření smlouvy o věcném břemenu – služebnosti stavba č.: 71010-007815, VPI Žďár nad Sáz., oprava BD Nezvalova 12, 14.

- Odbory rozvoje a úz. plánování a komunálních služeb a TSBM MěÚ ZR souhlasí se zřízením VB bez připomínek. Zřízením VB nedojde k významnému znehodnocení pozemku. Z tohoto důvodu nebudou tvořeny opravné položky k pozemku.

- Radě města je předkládáno ke schválení uzavření smlouvy o zřízení VB dle zhotoveného GP.

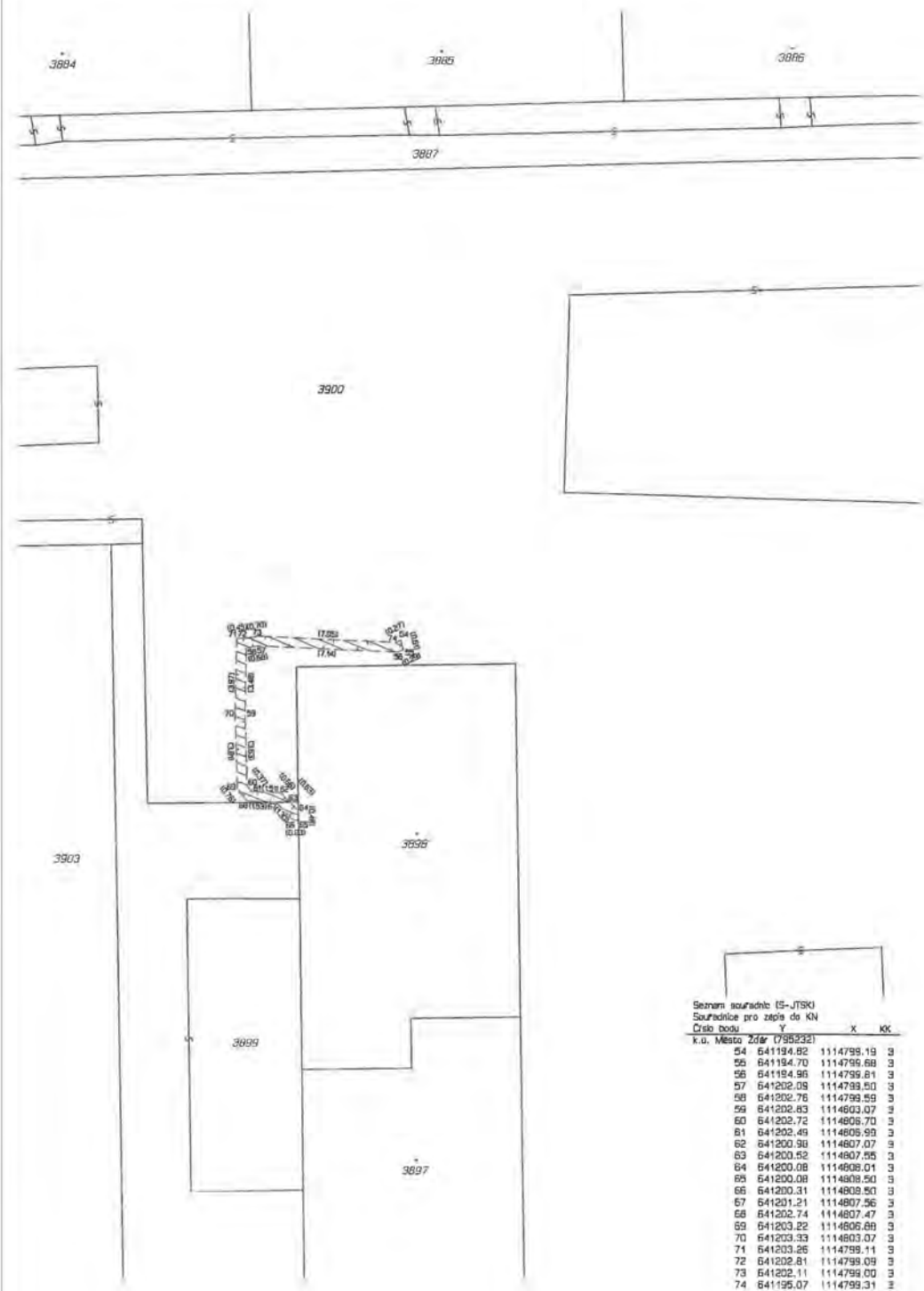
Počet stran: 1

Počet příloh: 1

Návrh usnesení: Rada města po projednání schvaluje zřízení věcného břemene – služebnosti inženýrské sítě na pozemcích ve vlastnictví města Žďáru nad Sázavou mezi městem Žďár nad Sázavou – jako povinným a společností Česká telekomunikační infrastruktura a.s., se sídlem Olšanská 2681/6, Žižkov, 130 00 Praha 3, zastoupená na základě plné moci ze dne 1. 6. 2015 společností TEMO-TELEKOMUNIKACE, a.s. se sídlem Praha 10, U Záběhlického zámku 233/15, PSČ 106 00 Praha – jako oprávněným - dle GP č. 3863c-84/2015 ze dne 10. 8. 2015 pro vymezení rozsahu VB na částech p. č. 3900 a 3899 v k. ú. Město Žďár v lokalitě ul. Nezvalova, ZR 4 - za účelem uložení a provozování podzemního komunikačního vedení veřejné komunikační sítě - sdělovací kabely - stavba „71010-007815, VPI Žďár nad Sáz., BD Nezvalova 12, 14“ - přeložka sdělovacích kabelů – včetně přístupu a příjezdu za účelem provozu, údržby, oprav a případné další rekonstrukce uvedené stavby ve prospěch oprávněného.

Právo odpovídající věcnému břemenu – služebnosti inženýrské sítě se zřizuje za jednorázovou neopakující se úplatou ve výši 10.000,-- Kč + platná sazba DPH.

(příloha č. 7)



39

VÝKAZ DOSAVADNÍHO A NOVÉHO STAVU ÚDAJŮ KATASTRU NEMOVITOSTÍ											
Dosavadní stav			Nový stav								
Označení pozemku parc. číslem	Výměra parcely ha m ²	Druh pozemku Zúčastň. využití	Označení pozemku parc. číslem	Výměra parcely ha m ²	Druh pozemku Způsob využití	Typ střeš. Zúčastň. využití	Způsob utčení výměr	Porovnání se stavem evidence právních vztahů			
								Číslo přílohy z pozemku označené v katastru nemovitostí	Číslo listu vlastnictví	Výměra dílu ha m ²	Označení dílu
3899								3899		1	
3900								3900		1	

Oprávněný: dle listin
Druh věcného břemene: dle listin

GEOMETRICKÝ PLÁN pro vymezení rozsahu věcného břemene	Geometrický plán ověřil úředně oprávněný zeměměřičský inženýr		Státnípis ověřil úředně oprávněný zeměměřičský inženýr	
	Jméno, příjmení:	Ing. Petr Wagner	Jméno, příjmení:	Ing. Petr Wagner
Číslo přílohy seznamu úředně oprávněných zeměměřičských inženýrů	388/95	Číslo přílohy seznamu úředně oprávněných zeměměřičských inženýrů	388/95	
	Dne: 29.7.2015		Číslo: 1178/2015	Dne: 10.8.2015
Náležejícími a přesností odpovídá právním předpisům:	Tento měřicí plán odpovídá geometrickému plánu v elektronické podobě zobrazenému v dokumentaci katastrálního úřadu.			
Vyhotovitel: OK 2320091, s.r.o. Vězeňská 69 03, 286 01, Mladá Bolešlav, 286 01, 464	Katastrální úřad souhlasí s odřiznutím parcel		Ověření státnípis geometrického plánu v listinné podobě.	
Číslo plánu: 3883c-84/2015	KÚ pro Vysočinu KP Žďár nad Sázavou Eva Vencovská PGP-497/2015-714 2015.08.07 09:36:39 CEST			
Okres: Žďár nad Sázavou				
Obec: Žďár nad Sázavou				
Kat. území: Město Žďár				
Mapový list: NMN1 6-7/14/23				
Dosavadním vlastním pozemkem bylo poskytnuta věcná břemena se vztahem k příloham 1 až 10, které byly zrušeny rozhodnutím soudního příslušného úřadu.				

Příloha č. 7