



MATERIÁL PRO RADU MĚSTA č. 43

DNE: 30.5. 2016

JEDNACÍ ČÍSLO: 658/2016/OP

NÁZEV:

Pacht zemědělských pozemků

ANOTACE:

Vyhodnocení vyhlášených záměrů na pacht zemědělských pozemků na dobu určitou a pacht zemědělských pozemků na dobu neurčitou

NÁVRH USNESENÍ:

Rada města po projednání schvaluje vyhodnocení záměrů na pacht zemědělských pozemků na dobu určitou a pacht zemědělských pozemků na dobu neurčitou a ukládá majetkoprávnímu odboru na příští jednání rady města připravit ke schválení Smlouvy o zemědělském pachtu.

Starosta města:	Místostarosta města:	Tajemník MěÚ:
Odbor majetkoprávní:	Odbor ST a vnitřních věcí:	Odbor finanční:
Odbor komunál. služeb + TSBM:	Odbor rozvoje a územního plánování:	Odbor stavební:
Odbor školství, kultury a sportu:	Odbor sociální:	Odbor živnostenský:
Odbor dopravy:	Odbor životního prostředí:	Odd. správy měst. lesů a ryb.:
Oddělení informatiky:	Odd. fin. kontroly a inter. auditu	Městská policie
Projektový koordinátor:	Krizové řízení:	
Zpracoval: odbor majetkoprávní		Předkládá: odbor majetkoprávní

Název materiálu: Pacht zemědělských pozemků

Počet stran: 1

Počet příloh: 3

Popis

Pacht zemědělských pozemků – vyhodnocení záměrů

Geneze případu

Rada města dne 7.3.2016 usnesením č. 550/2016/OP a následně dne 18.4.2016 usnesením č. 607/2016/OP vyhlásila záměry, předmětem kterých byl pacht zemědělských pozemků na dobu určitou a pacht zemědělských pozemků na dobu neurčitou v rozsahu a s podmínkami uvedenými v návrhu, kterými byly:

- záměry budou vyhlášeny na pacht zemědělských pozemků na dobu určitou
- další záměry budou vyhlášeny na pacht zemědělských pozemků na dobu neurčitou, s tříletou výpovědní dobou
- součástí záměru bude určení jednotlivých bloků s uvedením pozemků a mapovým podkladem a návrh smlouvy o zemědělském pachtu
- záměry budou vyhlášeny s možností jejich zrušení bez vyhodnocení
- součástí záměru byla i Smlouva o zemědělském pachtu na dobu určitou a na dobu neurčitou

Dne 17.5.2016 byly otevřeny obálky a o otevírání obálek byl sepsán zápis. Otevírání obálek se zúčastnily: Mgr. Ludmila Řezníčková, členka rady města Žďáru nad Sázavou, JUDr. Stanislava Prokopová Ph.D., vedoucí OP a Jana Ťupová, pracovnice OP. Zápis obsahuje seznam přihlášených zájemců a nabídku výše pachtovného – viz příloha.

Návrh řešení

- Vyhodnotit záměry s tím, že kritériem pro vyhodnocení bude výše nabídnutého pachtovného

Doporučení předkladatele

- Vyhodnotit záměry dle předloženého návrhu

Z á p i s

Z otevírání obálek na pacht zemědělských pozemků, konané dne 17.5.2016

Přítomni:


za město: Mgr. Ludmila Řezníčková, členka rady města
za MěÚ Žďár nad Sázavou: JUDr. Stanislava Prokopová Ph.D., Jana Ťupová, obě
pracovnice majetkoprávního odboru

Zahájeno ve 12,30 hod.

Byla provedena kontrola, že obálky zůstaly neotevřené.
Byly otevřeny obálky a zapsány informace o přihlášených a výši nabídky
pachtovného zapsány do souboru, který tvoří přílohu tohoto zápisu.

Otevírání obálek bylo ukončeno v 12.55 hod.

Zapsala: JUDr. Stanislava Prokopová Ph.D.



Příhlášky na záměry - pacht zemědělských pozemků

RM 37 - 7.3.2016

Z-80/2016	Město ZR	blok 2	Brněnská	nabídka pachtovného
příhlášky:				
1	AGRO-Měřín, a.s.			5.200 Kč/ha/rok
2	Pavel Holoubek, Budeč			3.568 Kč/ha/rok
3	Bc. Petr Zítka, ZR			3.150 Kč/ha/rok
4	Vojtěch Trödler, Radňovice			3.700 Kč/ha/rok
Z-82/2016	Zámek ZR	blok 4	na Zel.hoře	nabídka pachtovného
1	AGRO-Měřín, a.s.			5.200 Kč/ha/rok
2	"STAVIŠTĚ" zem.obch.družstvo Veselíčko			3.700 Kč/ha/rok
3	Otakar Beran Světnov			5.500 Kč/ha/rok
4	Pavel Holoubek, Budeč			3.568 Kč/ha/rok
Z-96/2016		blok 14	Stržanov-Světnov	nabídka pachtovného
1	ZD Světnov			5.200 Kč/ha/rok
2	Otakar Beran, Světnov			5.500 Kč/ha/rok
3	Pavel Holoubek, Budeč			3.568 Kč/ha/rok
4	"STAVIŠTĚ" zem.obch.družstvo Veselíčko			4.000 Kč/ha/rok
5	Jaroslav Benc, Nové Dvory			4.200 Kč/ha/rok
6	Marie Teplá, Herálec			5.335 Kč/ha/rok
Z-98/2016		blok 16	Veselíčko u ZR	nabídka pachtovného
1	Pavel Holoubek, Budeč			3.568 Kč/ha/rok
2	ZD Nové Město na Moravě			3.000 Kč/ha/rok

RM 40 - 18.4.2016

Z-103/2016	Město ZR	blok 1	Jamská	nabídka pachtovného
příhlášky:				
1	Jaroslav Benc, Nové Dvory			4.200 Kč/ha/rok
2	"STAVIŠTĚ" zem.obch.družstvo Veselíčko			5.550 Kč/ha/rok
3	Pavel Holoubek, Budeč			3.613 Kč/ha/rok
4	AGRO-Měřín, a.s.			5.200 Kč/ha/rok
Z-104/2016	Město ZR	blok 3	Klafar	nabídka pachtovného
1	Pavel Holoubek, Budeč			3.613 Kč/ha/rok
2	"STAVIŠTĚ" zem.obch.družstvo Veselíčko			5.550 Kč/ha/rok
3	AGRO-Měřín, a.s.			5.200 Kč/ha/rok
4	Agro Sázava a.s., Sázava			3.101 Kč/ha/rok
Z-105/2016	Město ZR	blok 2	U Malého lesa	nabídka pachtovného
1	Pavel Holoubek, Budeč			3.613 Kč/ha/rok
2	AGRO-Měřín, a.s.			5.200 Kč/ha/rok
Z-106/2016	Město ZR	blok 5	Vysočany	nabídka pachtovného
1	Pavel Holoubek, Budeč			3.613 Kč/ha/rok
2	AGRO-Měřín, a.s.			5.200 Kč/ha/rok
Z-107/2016	Zámek ZR	blok 9	Na Zel.hoře	nabídka pachtovného
1	"STAVIŠTĚ" zem.obch.družstvo Veselíčko			3.700 Kč/ha/rok
2	Pavel Holoubek, Budeč			3.613 Kč/ha/rok
3	AGRO-Měřín, a.s.			5.200 Kč/ha/rok
4	Otakar Beran, Světnov			5.500 Kč/ha/rok

Z-108/2016	Zámek ZR	blok 11	u čerpc.st.PH - naproti (nabídka pachtovného
1	"STAVIŠTĚ" zem.obch.družstvo Veselíčko	3.700 Kč/ha/rok	
2	Pavel Holoubek, Budeč	3.613 Kč/ha/rok	
3	AGRO-Měřín, a.s.	5.200 Kč/ha/rok	
4	Otakar Beran, Světnov	3.000 Kč/ha/rok	
Z-109/2016	Zámek ZR	blok 12	za Pilskou n. nabídka pachtovného
1	"STAVIŠTĚ" zem.obch.družstvo Veselíčko	3.700 Kč/ha/rok	
2	Pavel Holoubek, Budeč	3.613 Kč/ha/rok	
3	AGRO-Měřín, a.s.	5.200 Kč/ha/rok	
Z-110/2016	Zámek ZR	blok 13	Klafar-St.dvůr-U vodárny nabídka pachtovného
1	"STAVIŠTĚ" zem.obch.družstvo Veselíčko	5.550 Kč/ha/rok	
2	Pavel Holoubek, Budeč	3.613 Kč/ha/rok	
3	AGRO-Měřín, a.s.	5.200 Kč/ha/rok	
4	Agro Sázava a.s., Sázava	3.101 Kč/ha/rok	
Z-111/2016		blok 15	Stržanov nabídka pachtovného
1	"STAVIŠTĚ" zem.obch.družstvo Veselíčko	5.550 Kč/ha/rok	
2	Pavel Holoubek, Budeč	3.613 Kč/ha/rok	
3	ZD Světnov	5.200 Kč/ha/rok	
4	Otakar Beran, Světnov	3.000 Kč/ha/rok	

Vyhodnocení záležitostí dle výše pachtovného

Příloha č. 2

RM 37 - 7.3.2016

Z-80/2016	Město ZR	blok 2	Brněnská	nabídka pachtovného
	AGRO-Měřín, a.s.			5.200 Kč/ha/rok
Z-82/2016	Zámek ZR	blok 4	na Zel.hoře	nabídka pachtovného
	Otakar Beran, Světnov			5.500 Kč/ha/rok
Z-96/2016		blok 14	Stržanov-Světnov	nabídka pachtovného
	Otakar Beran, Světnov			5.500 Kč/ha/rok
Z-98/2016		blok 16	Veselíčko u ZR	nabídka pachtovného
	Pavel Holoubek, Budeč			3.568 Kč/ha/rok

RM 40 - 18.4.2016

Z-103/2016	Město ZR	blok 1	Jamská	nabídka pachtovného
	"STAVISTĚ" zem.obch.družstvo Veselíčko			5.550 Kč/ha/rok
Z-104/2016	Město ZR	blok 3	Klafar	nabídka pachtovného
	"STAVISTĚ" zem.obch.družstvo Veselíčko			5.550 Kč/ha/rok
Z-105/2016	Město ZR	blok 2	U Malého lesa	nabídka pachtovného
	AGRO-Měřín, a.s.			5.200 Kč/ha/rok
Z-106/2016	Město ZR	blok 5	Vysočany	nabídka pachtovného
	AGRO-Měřín, a.s.			5.200 Kč/ha/rok
Z-107/2016	Zámek ZR	blok 9	Na Zel.hoře	nabídka pachtovného
	Otakar Beran, Světnov			5.500 Kč/ha/rok
Z-108/2016	Zámek ZR	blok 11	u čerpc.st.PH - naproti (r	nabídka pachtovného
	AGRO-Měřín, a.s.			5.200 Kč/ha/rok
Z-109/2016	Zámek ZR	blok 12	za Pilskou n.	nabídka pachtovného
	AGRO-Měřín, a.s.			5.200 Kč/ha/rok
Z-110/2016	Zámek ZR	blok 13	Klafar-St.dvůr-U vodárny	nabídka pachtovného
	"STAVISTĚ" zem.obch.družstvo Veselíčko			5.550 Kč/ha/rok
Z-111/2016		blok 15	Stržanov	nabídka pachtovného
	"STAVISTĚ" zem.obch.družstvo Veselíčko			5.550 Kč/ha/rok




Katastrální mapa

Az Popisy parcel

• Definiční bod parcel

~ Vnitřní parcelní kresba

~ Parcelní kresba



Blok č. 2 - Jihlavská - Brněnská

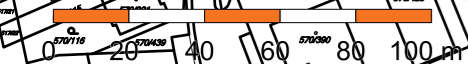
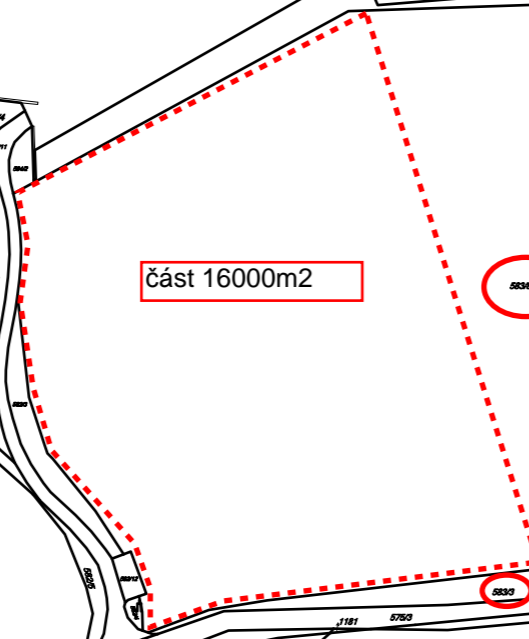
k. ú. Město Žďár

číslo parcely	druh pozemku	výměra v m ²	výměra v ha	doba	číslo LV	Podíl
6847	travní porost	2825	0.2825	určitá	1	
6848	orná půda	1530	0.153	určitá	1	
6851/1	orná půda	21920	2.192	určitá	1	
6852	travní porost	6708	0.6708	určitá	1	
6853	ostatní plocha	2262	0.2262	určitá	1	
6857	travní porost	527	0.0527	určitá	1	
6858	orná půda	5215	0.5215	určitá	1	
		40987	4.0987			

kú Zámek Žďár - blok č. 4 (doba určitá)

Záměr č. Z-82/2016-OP

část 16000m²

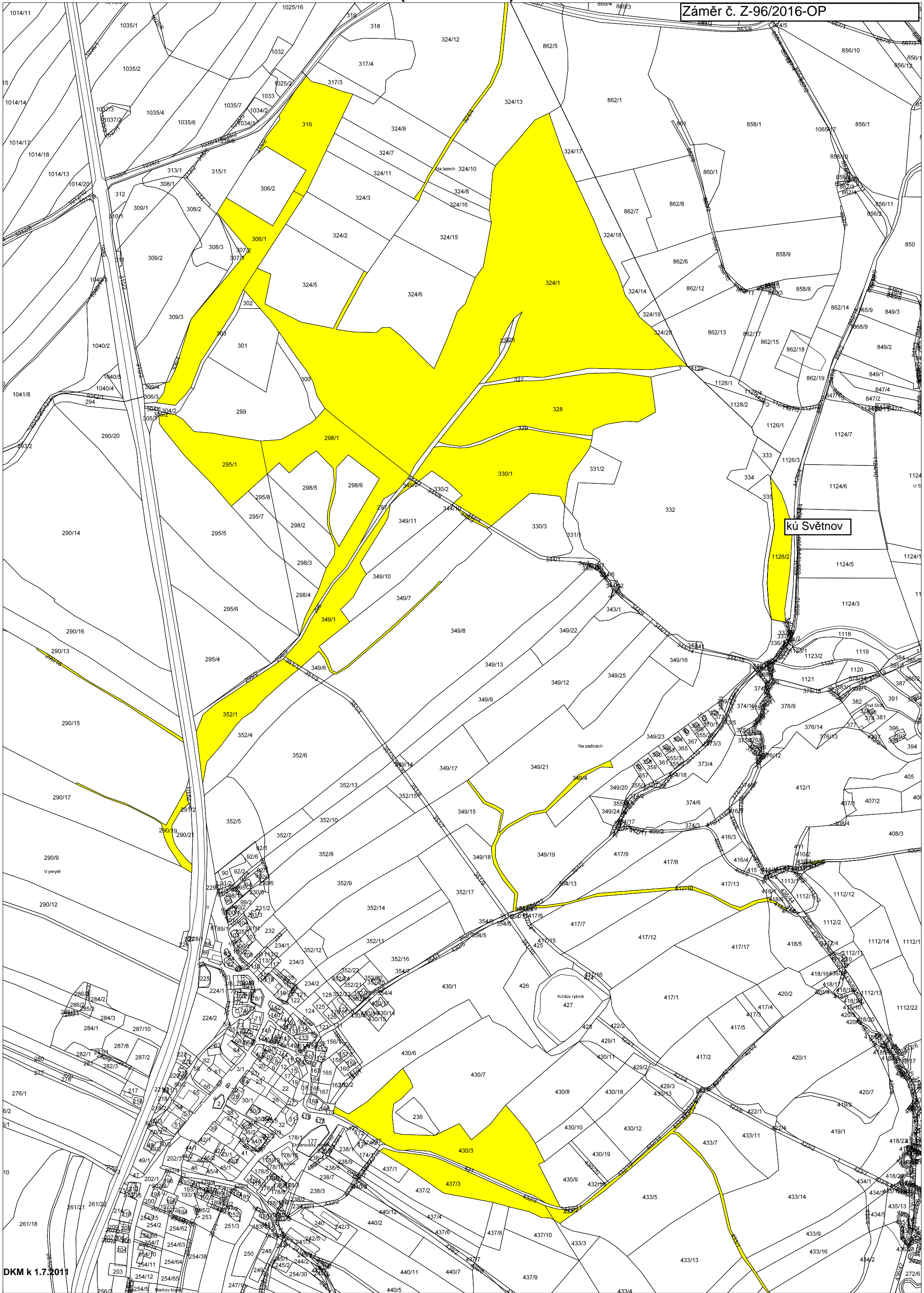


k. ú. Zámek Žďár

číslo parcely	druh pozemku	výměra v m ²	výměra v ha	doba	číslo LV	Podíl
570/1	orná půda	9531	0.9531	určitá	1	
583/3	orná půda	831	0.0831	určitá	1	
část 583/8	orná půda	16000	1.6	určitá	1	
		26362	2.6362			

kú Stržanov - Světnov - blok č. 14 Stržanov-Světnov (doba neurčitá)

Záměr č. Z-96/2016-OP



DKM k 1.7.2011

Mapa v měřítku 1:5500

Blok č. 14 Stržanov - Světnov

k. ú. Stržanov

číslo parcely	druh pozemku	výměra v m ²	výměra v ha	doba	číslo LV	Podíl
290/18	orná půda	914	0.0914	neurčitá	1	
290/19	orná půda	2142	0.2142	neurčitá	1	
295/1	orná půda	13409	1.3409	neurčitá	1	
298/1	trvalý travní porost	19915	1.9915	neurčitá	1	
306/1	orná půda	18317	1.8317	neurčitá	1	
část 316	orná půda	14445	1.4445	neurčitá	1	
324/1	orná půda	143011	14.3011	neurčitá	1	
324/4	orná půda	1807	0.1807	neurčitá	1	
328	orná půda	29162	2.9162	neurčitá	1	
330/1	trvalý travní porost	27494	2.7494	neurčitá	1	
349/1	orná půda	9956	0.9956	neurčitá	1	
349/2	orná půda	223	0.0223	neurčitá	1	
349/3	orná půda	232	0.0232	neurčitá	1	
349/4	orná půda	2550	0.255	neurčitá	1	
352/1	trvalý travní porost	9614	0.9614	neurčitá	1	
408/2	orná půda	57	0.0057	neurčitá	1	
417/10	orná půda	1804	0.1804	neurčitá	1	
418/4	trvalý travní porost	133	0.0133	neurčitá	1	
část 430/3	orná půda	24427	2.4427	neurčitá	1	
část 433/1	orná půda	3267	0.3267	neurčitá	1	
437/3	trvalý travní porost	9463	0.9463	neurčitá	1	
		332342	33.2342			

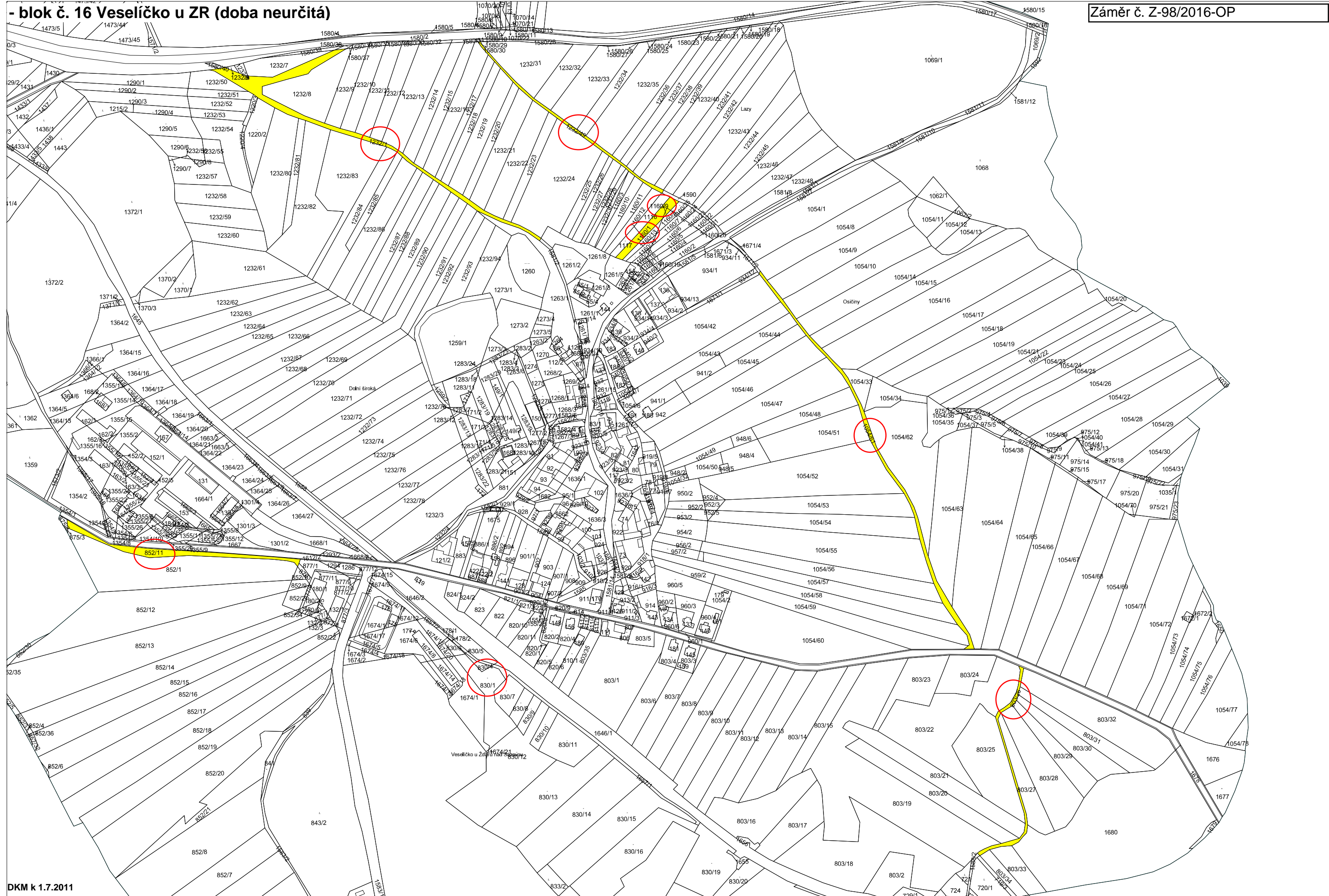
k. ú. Světnov

číslo parcely	druh pozemku	výměra v m ²	výměra v ha	doba	číslo LV	Podíl
část 1126/2	trvalý travní porost	6038	0.6038	neurčitá	608	
		338380	33.838			

k.ú. Veselíčko

- blok č. 16 Veselíčko u ZR (doba neurčitá)

Záměr č. Z-98/2016-OP



k. ú. Veselíčko u Žďáru nad Sázavou

číslo parcely	druh pozemku	výměra v m2	výměra v ha	doba	číslo LV	Podíl
803/26	orná půda	861	0.0861	neurčitá	1	
830/1	trvalý travní porost	2905	0.2905	neurčitá	1	
830/4	trvalý travní porost	167	0.0167	neurčitá	1	
část 852/11	orná půda	1684	0.1684	neurčitá	1	
1054/61	orná půda	2108	0.2108	neurčitá	1	
část 1160/1	trvalý travní porost	600	0.06	neurčitá	1	
1160/9	ostatní plocha	38	0.0038	neurčitá	1	
1232/1	orná půda	3714	0.3714	neurčitá	1	
1232/49	orná půda	820	0.082	neurčitá	1	
		12897	1.2897			



Záměr na pronájem pozemků na dobu určitou

Blok č. 1 - Jamská - Novoměstská

k. ú. Město Žďár

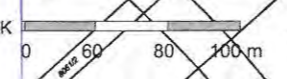
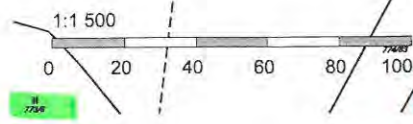
číslo parcely	druh pozemku	výměra v m2	výměra v ha	dobu *)	číslo LV	Podíl
5010/8	orná půda	105	0.0105	určitá	1	
9006	orná půda	27034	2.7034	určitá	1	
9008	orná půda	18643	1.8643	určitá	1	
9011	travní porost	890	0.089	určitá	1	
9012	orná půda	4149	0.4149	určitá	1	
9015	orná půda	2390	0.239	určitá	1	
9017/2	orná půda	922	0.0922	určitá	1	
9018	orná půda	1951	0.1951	určitá	1	
9019	orná půda	1900	0.19	určitá	1	
9020	orná půda	3253	0.3253	určitá	1	
9021	orná půda	3484	0.3484	určitá	1	
9022	orná půda	351	0.0351	určitá	1	
9023	orná půda	3356	0.3356	určitá	1	
9026	orná půda	4354	0.4354	určitá	1	
9027	ostatní plocha	581	0.0581	určitá	1	
9033	orná půda	1898	0.1898	určitá	1	
9034/1	orná půda	732	0.0732	určitá	1	
9034/3	orná půda	465	0.0465	určitá	1	
9035	orná půda	1113	0.1113	určitá	1	
9042	orná půda	3022	0.3022	určitá	1	
9043	orná půda	1716	0.1716	určitá	1	
9044	orná půda	1896	0.1896	určitá	1	
9047	orná půda	2414	0.2414	určitá	1	
9051	orná půda	2503	0.2503	určitá	1	
část 9513/1	orná půda	10000	1	určitá	1	
		99122	9.9122			

kú Město Žďár - blok č. 3 - Klafar
(doba určitá)

Záměr Z-104/2016-OP

kú Zámek ZR

kú Město ZR



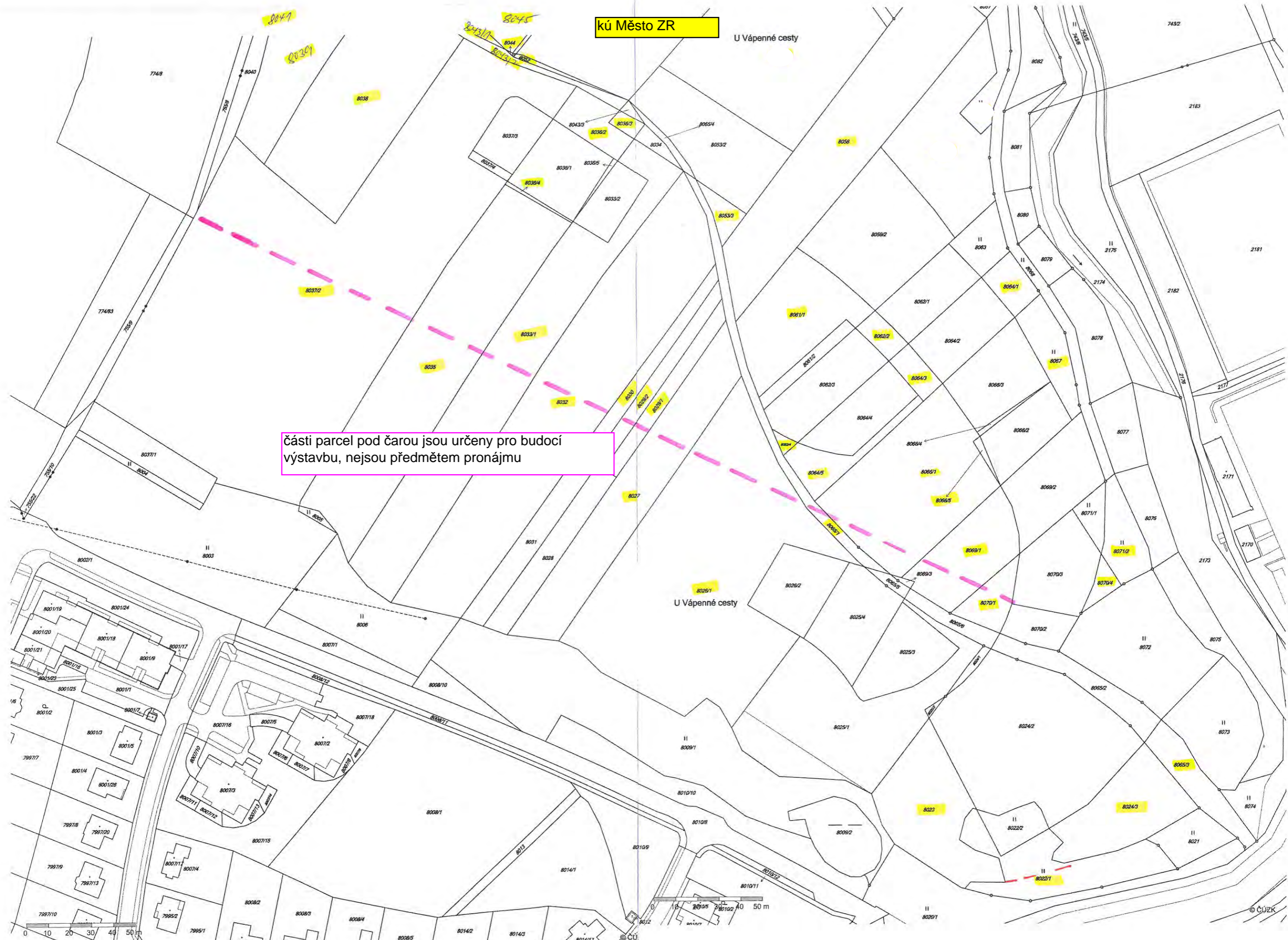
© ČÚZK

© ČÚZK

kú Město ZR

U Vápenné cesty

Části parcel pod čarou jsou určeny pro budoucí výstavbu, nejsou předmětem pronájmu



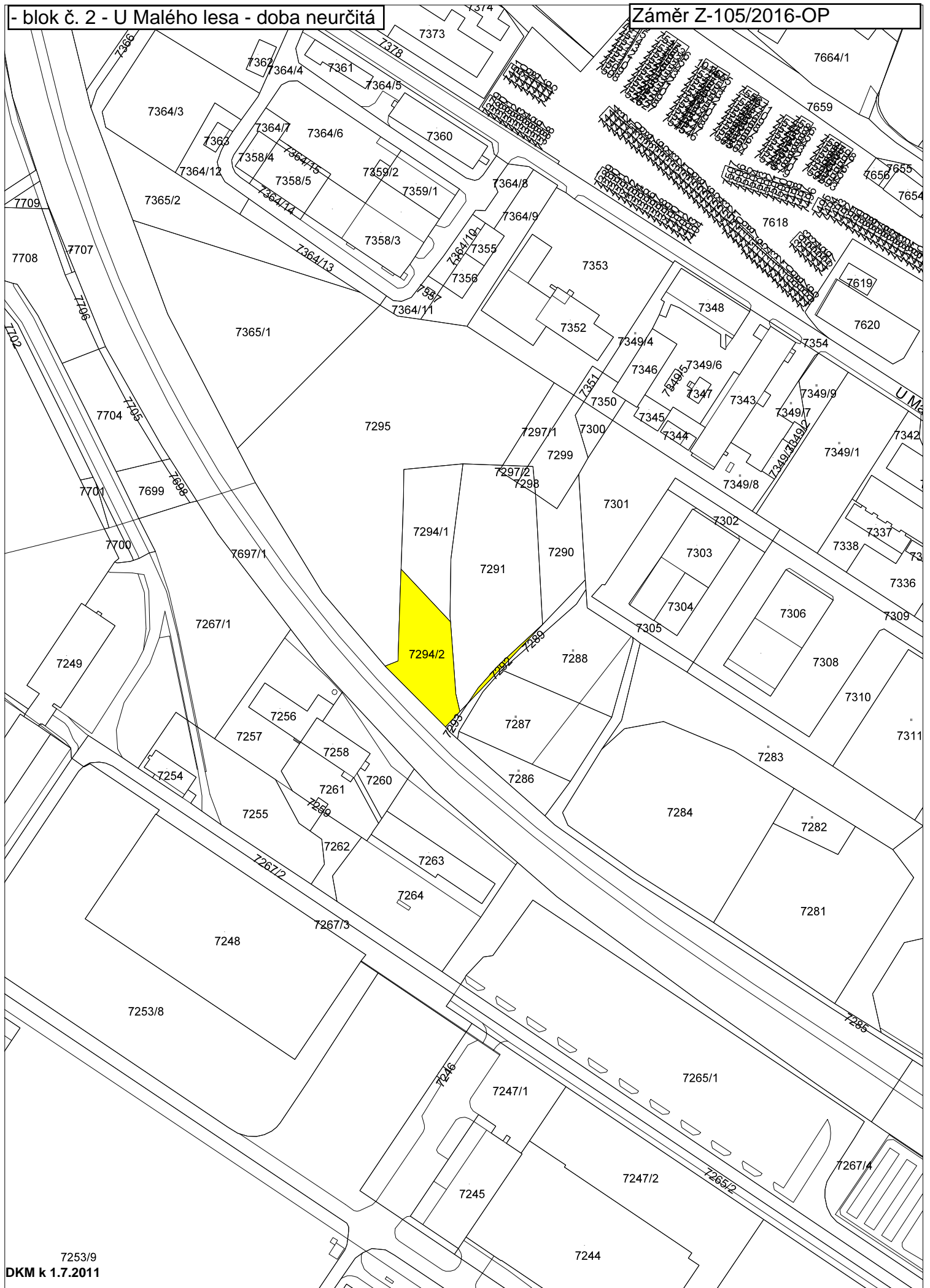
k. ú. Město Žďár

číslo parcely	druh pozemku	výměra v m ²	výměra v ha	doba	číslo LV	Podíl
č. 8022/1	travní porost	109	0.0109	určitá	1	
č. 8023	orná půda	1041	0.1041	určitá	1	
č. 8024/3	orná půda	1751	0.1751	určitá	1	
č.8026/1	orná půda	2000	0.2	určitá	1	
č.8027	orná půda	1349	0.1349	určitá	1	
č.8029/1	orná půda	441	0.0441	určitá	1	
č.8029/2	orná půda	440	0.044	určitá	1	
8030	orná půda	440	0.044	určitá	1	
č.8032	orná půda	3901	0.3901	určitá	1	
č.8033/1	orná půda	2509	0.2509	určitá	1	
č.8035	orná půda	3000	0.3	určitá	1	
8036/2	orná půda	599	0.0599	určitá	1	
8036/3	orná půda	106	0.0106	určitá	1	
8036/4	orná půda	45	0.0045	určitá	1	
8037/2	orná půda	8923	0.8923	určitá	1	
8038	orná půda	4578	0.4578	určitá	1	
8039	orná půda	3703	0.3703	určitá	260	3/4
8041	travní porost	18	0.0018	určitá	1	
8043/1	orná půda	637	0.0637	určitá	260	3/4
8043/2	orná půda	641	0.0641	určitá	1	
8044	travní porost	4	0.0004	určitá	1	
8045	travní porost	9139	0.9139	určitá	260	3/4
8052	orná půda	69	0.0069	určitá	1	
8053/3	orná půda	243	0.0243	určitá	1	
8058	orná půda	5187	0.5187	určitá	1	
8061/1	orná půda	2070	0.207	určitá	1	
8062/2	orná půda	259	0.0259	určitá	1	
8062/4	orná půda	54	0.0054	určitá	1	
8064/1	orná půda	398	0.0398	určitá	1	
8064/3	orná půda	293	0.0293	určitá	1	
8064/5	orná půda	605	0.0605	určitá	1	
8065/1	ostatní plocha	846	0.0846	určitá	1	
č.8065/3	ostatní plocha	519	0.0519	určitá	1	
8066/1	orná půda	3837	0.3837	určitá	1	
8066/5	orná půda	47	0.0047	určitá	1	
8067	travní porost	701	0.0701	určitá	1	
č.8069/1	orná půda	1523	0.1523	určitá	1	
č.8070/1	orná půda	250	0.025	určitá	1	
8070/4	orná půda	173	0.0173	určitá	1	
8071/2	travní porost	670	0.067	určitá	1	
		63118	6.3118			

kú Město ZR

- blok č. 2 - U Malého lesa - doba neurčitá

Záměr Z-105/2016-OP



7253/9
DKM k 1.7.2011

Mapa v měřítku 1:2000

Záměr na pronájem pozemků na dobu neurčitou

Blok č. 2 - U Malého lesa

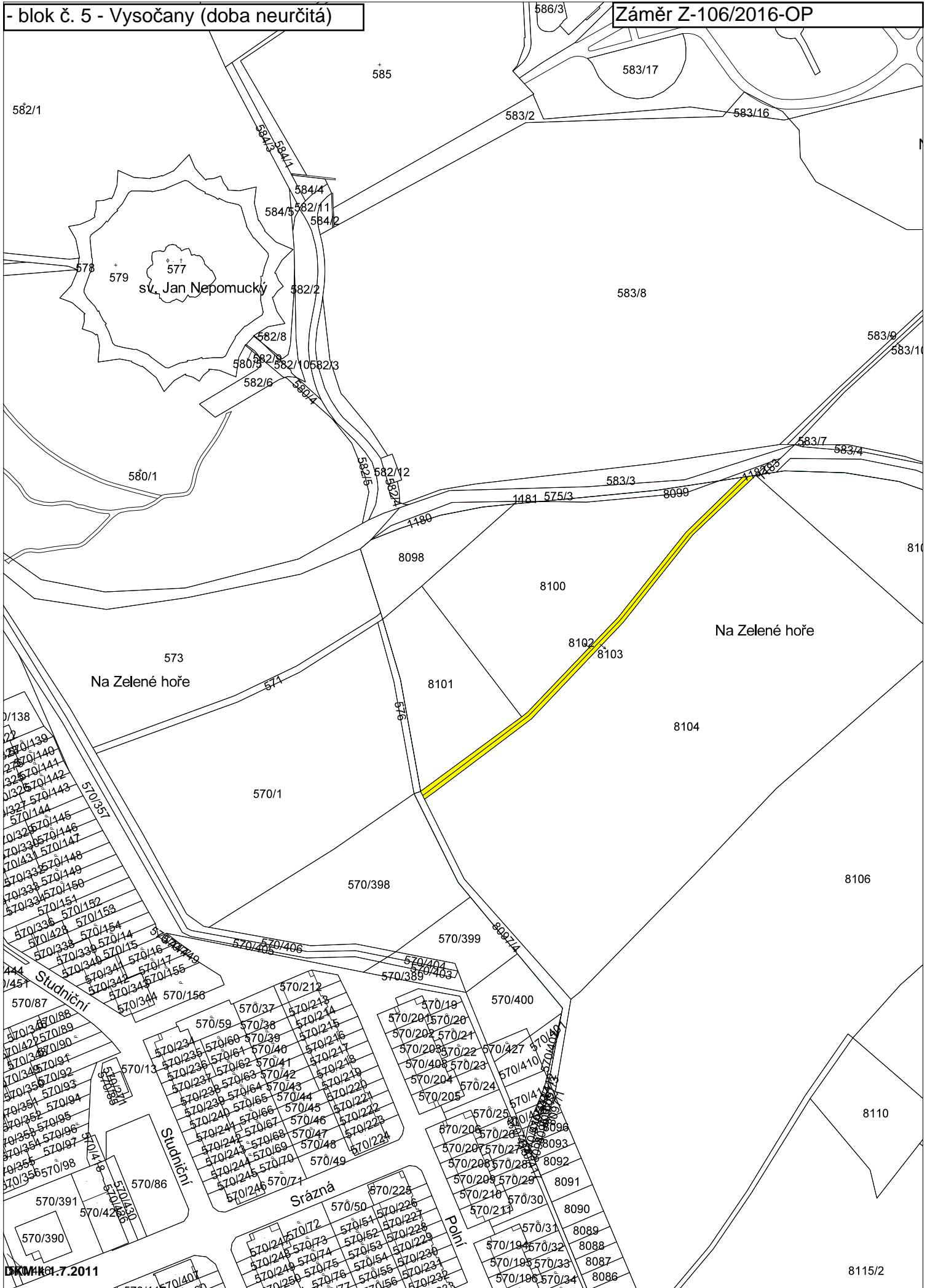
k. ú. Město Žďár

číslo parcely	druh pozemku	výměra v m ²	výměra v ha	dobu	číslo LV	Podíl
7292	orná půda	46	0.0046	neurčitá	1	
7294/2	orná půda	1152	0.1152	neurčitá	1	
		1198	0.1198			

kú Město ZR

- blok č. 5 - Vysočany (doba neurčitá)

Záměr Z-106/2016-OP



DOKMKA 7.2011

Mapa v měřítku 1:2000

k. ú. Město Žďár

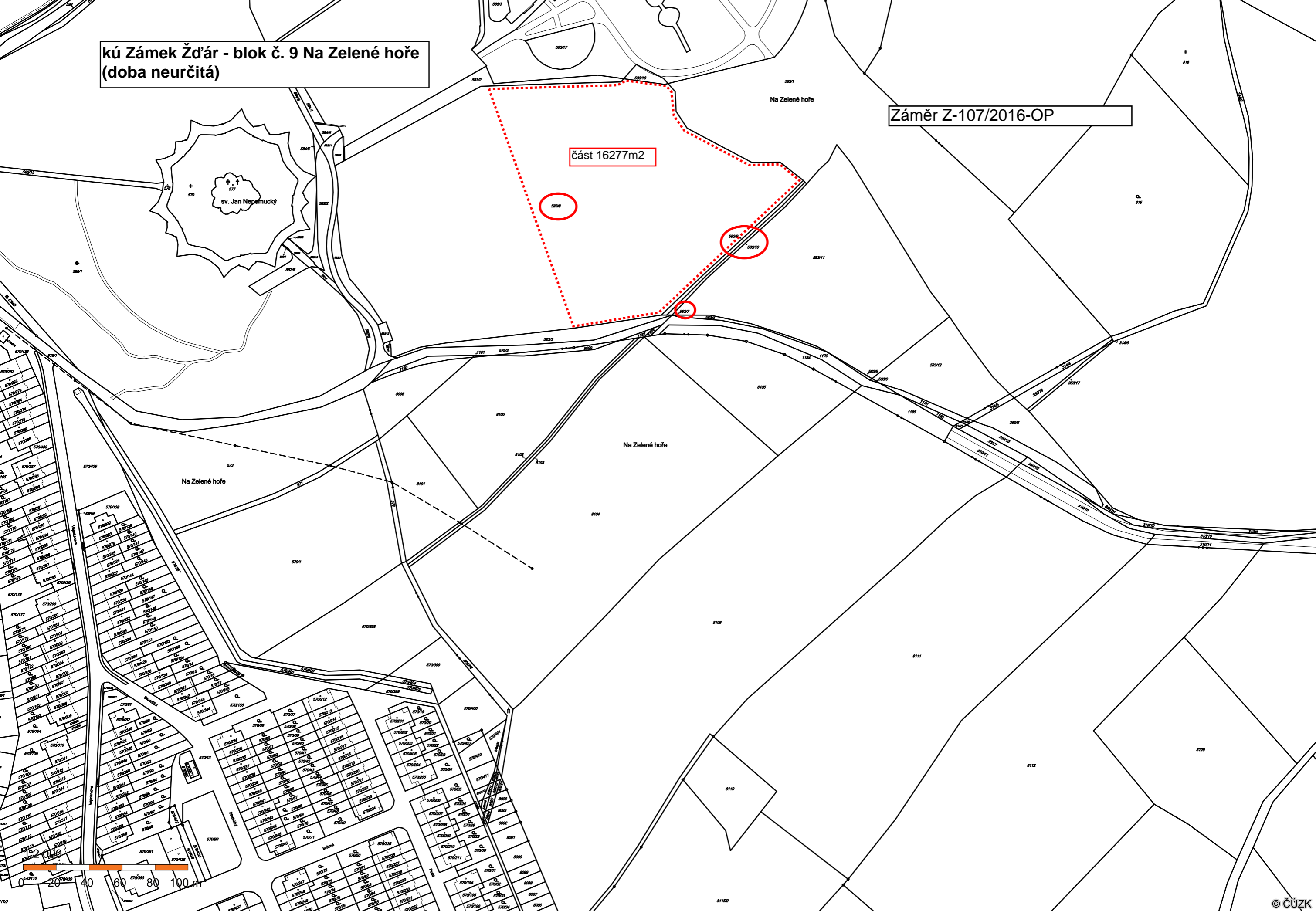
číslo parcely	druh pozemku	výměra v m ²	výměra v ha	doba	číslo LV	Podíl
8102	orná půda	309	0.0309	neurčitá	1	
8103	orná půda	320	0.032	neurčitá	1	
		629	0.0629			

**kú Zámek Žďár - blok č. 9 Na Zelené hoře
(doba neurčitá)**

Záměr Z-107/2016-OP

část 16277m²

sv. Jan Nepomucký



k. ú. Zámek Žďár

číslo parcely	druh pozemku	výměra v m ²	výměra v ha	doba	číslo LV	Podíl
583/7	orná půda	2	0.0002	neurčitá	1	
část 583/8	orná půda	16277	1.6277	neurčitá	1	
583/9	orná půda	211	0.0211	neurčitá	1	
583/10	orná půda	190	0.019	neurčitá	1	
		16680	1.668			

kú Zámek Žďár - blok č. 11 u čerpací stanice PH (doba neurčitá)

Záměr Z-108/2016-OP



U Tokozu

Na hranicích

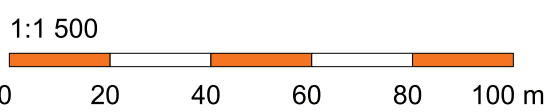
Blok č. 11 - u čerpací stanice PH

k. ú. Zámek Žďár

číslo parcely	druh pozemku	výměra v m ²	výměra v ha	doba	číslo LV	Podíl
643	orná půda	3512	0.3512	neurčitá	1	
644/2	orná půda	1733	0.1733	neurčitá	1	
644/3	orná půda	3274	0.3274	neurčitá	1	
644/5	orná půda	1884	0.1884	neurčitá	1	
644/6	orná půda	1805	0.1805	neurčitá	1	
		12208	1.2208			

kú Zámek Žďár - blok č. 12 Za Pilskou nádrží
(doba neurčitá)

Záměr Z-109/2016-OP



Blok č. 12 - Za Pilskou nádrží

k. ú. Zámek Žďár

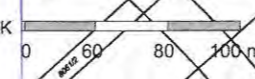
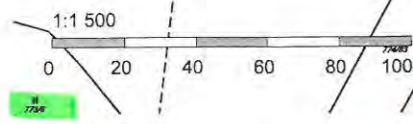
číslo parcely	druh pozemku	výměra v m ²	výměra v ha	doba	číslo LV	Podíl
815/4	orná půda	3494	0.3494	neurčitá	1	
část 818/4	orná půda	5000	0.5	neurčitá	1	
		8494	0.8494			

kú Zámek Žďár - blok č. 13 - Klafar - Starý dvůr - U vodárny
(doba neurčitá)

Záměr Z-110/2016-OP

kú Zámek ZR

kú Město ZR



© ČÚZK

© ČÚZK

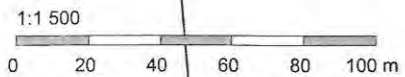
kú Zámek ZR

Hamerské

Na skalici

Na Skalici

Na Starém městě



775/6
© ČÚZK

Blok č. 13 - Klafar - Starý dvůr - U vodárny

k. ú. Zámek Žďár

číslo parcely	druh pozemku	výměra v m ²	výměra v ha	doba	číslo LV	Podíl
746/2	travní porost	31401	3.1401	neurčitá	1	
746/27	travní porost	3802	0.3802	neurčitá	808	3/4
746/29	travní porost	13	0.0013	neurčitá	1	
747	orná půda	14007	1.4007	neurčitá	1	
755/4	ostatní pl.	330	0.033	neurčitá	1	
755/5	ostatní pl.	316	0.0316	neurčitá	808	3/4
755/6	ostatní pl.	367	0.0367	neurčitá	1	
755/7	ostatní pl.	330	0.033	neurčitá	808	3/4
773/5	travní porost	929	0.0929	neurčitá	1	
č.773/6	travní porost	1548	0.1548	neurčitá	1	
774/7	orná půda	16891	1.6891	neurčitá	808	3/4
774/51	orná půda	232	0.0232	neurčitá	1	
		70166	7.0166			



k. ú. Stržanov

číslo parcely	druh pozemku	výměra v m ²	výměra v ha	doba	číslo LV	Podíl
254/17	orná půda	1347	0.1347	neurčitá	1	
254/26	orná půda	853	0.0853	neurčitá	1	
254/33	trvalý travní porost	246	0.0246	neurčitá	1	
254/35	trvalý travní porost	117	0.0117	neurčitá	1	
259/3	orná půda	5328	0.5328	neurčitá	1	
261/14	orná půda	16913	1.6913	neurčitá	1	
261/20	orná půda	1572	0.1572	neurčitá	1	
část 268/1	orná půda	10308	1.0308	neurčitá	1	
268/3	orná půda	40	0.004	neurčitá	1	
440/13	orná půda	1947	0.1947	neurčitá	1	
447/8	orná půda	9588	0.9588	neurčitá	1	
451/1	trvalý travní porost	32	0.0032	neurčitá	1	
		48291	4.8291			