

MATERIÁL BEZ OSOBNÍCH ÚDAJŮ



MĚSTSKÝ ÚŘAD ŽĎÁR NAD SÁZAVOU

MATERIÁL PRO RADU MĚSTA č. 43

DNE: 30. 5. 2016

JEDNACÍ ČÍSLO: 659/2016/OP

NÁZEV:

Obecně závazná vyhláška o zákazu konzumace alkoholických nápojů na veřejném prostranství

ANOTACE:

Vydání Obecně závazné vyhlášky o zákazu konzumace alkoholických nápojů na veřejném prostranství, která bude nahrazovat stávající vyhlášku s tím, že do nového znění se promítne zákonná úprava a dále i potřeba upravit místa, kde bude konzumace alkoholických nápojů zakázána.

NÁVRH USNESENÍ:

Rada města po projednání doporučuje zastupitelstvu města schválit Obecně závaznou vyhlášku o zákazu konzumace alkoholických nápojů na veřejném prostranství dle předloženého návrhu

Starosta města:	Místostarosta města:	Tajemník MěÚ:
Odbor majetkoprávní:	Odbor ST a vnitřních věcí:	Odbor finanční:
Odbor komunál. služeb + TSBM:	Odbor rozvoje a územního plánování:	Odbor stavební:
Odbor školství, kultury a sportu:	Odbor sociální:	Odbor živnostenský:
Odbor dopravy:	Odbor životního prostředí:	Odd. správy měst. lesů a ryb.:
Oddělení informatiky:	Odd. fin. kontroly a inter. auditu	Městská policie
Projektový koordinátor:	Krizové řízení:	
Zpracoval: odbor majetkoprávní, MP		Předkládá: odbor majetkoprávní, MP

Název materiálu: Obecně závazná vyhláška o zákazu konzumace alkoholických nápojů na veřejném prostranství

Počet stran: 1

Počet příloh: 5

Popis

Vydání Obecně závazné vyhlášky o zákazu konzumace alkoholických nápojů na veřejném prostranství, která bude nahrazovat stávající vyhlášku s tím, že do nového znění je promítnuta zákonná úprava a dále i potřeba upravit místa, kde bude konzumace alkoholických nápojů zakázána.

Geneze případu

- Zastupitelstvo města přijalo Obecně závaznou vyhlášku č. 3/2012 o zákazu konzumace alkoholických nápojů na veřejném prostranství s účinností od 1.12.2012. V této vyhlášce je mimo jiné uvedeno v § 4, že se zákaz konzumace alkoholických nápojů na veřejném prostranství nevztahuje na 31. prosince a 1. ledna příslušného kalendářního roku a na akce pořádané městem Žďár nad Sázavou. Toto ustanovení se dostalo do rozporu se zákonem, neboť i pro akce, které bude pořádat město, a došlo by při nich ke konzumaci alkoholických nápojů na veřejném prostranství, musí být povoleny radou města.
- Další změnou je vymezení veřejného prostranství, kde došlo k rozšíření o následující veřejná prostranství. V lokalitě ZR 1 – rozšíření prostoru ul. Zahradní (park Farská humna), prostor kolem KD - ul. Libušínská, prostor kolem obchodního centra Convent – ul. Horní, prostor kolem obchodního centra Hyperalbert – ul. Strojírenská, prostor před hřbitovem na ul. Novoměstská. V lokalitě ZR 3 rozšíření o prostor před obchodními domy na ul. Brodská a prostor za Azylovým domem pro muže – ul. Brodská. V lokalitě ZR 6 bylo veřejné prostranství rozšířeno o prostor parku na ul. Chelčického a prostor kolem obchodního centra Kaufland.
- Dále došlo k rozšíření vymezení autobusových zastávek, kde se zakazuje konzumace alkoholických nápojů. Vyhláška rozšiřuje místa o zastávky na ul. Chelčického – nástupiště, zastávku na ul. Neumannova, zastávku na ul. Sychrova – nový hřbitov a zastávky v místních částech Mělkovice, Stržanov, Veselíčko a Radonín.
- V oblasti vymezení dětských hřišť došlo k rozšíření o hřiště na ul. Veselská, hřiště na ul. Sadová, hřiště na Farských humnech, hřiště ul. Polní, hřiště ul. Brodská – věžička, hřiště ul. Neumannova – Rákosníčkovo hřiště, Neumannova u domu č. 33 a hřiště na ul. Nezvalova.

Návrh řešení

- Schválit vyhlášku v předloženém znění

Varianty návrhu usnesení

- Nejsou uvedeny

Doporučení předkladatele

- Schválit vyhlášku v předloženém znění

Stanoviska

Návrh vyhlášky byl projednán s vedením města, s odborem komunálních služeb, s odborem školství kultury a sportu a dále s dozorovým orgánem Ministerstva vnitra.

N Á V R H

Obecně závazná vyhláška č. .../2016, o zákazu konzumace alkoholických nápojů na veřejném prostranství

Zastupitelstvo města Žďáru nad Sázavou se na svém zasedání dne ... usnesením č. usneslo vydat na základě ustanovení § 10 písm. a) a § 84 odst. 2 písm. h) zákona č. 128/2000 Sb., o obcích, ve znění pozdějších předpisů, tuto obecně závaznou vyhlášku (dále jen „ vyhláška“):

Čl. 1

Úvodní ustanovení

Cílem této vyhlášky v rámci zabezpečení místních záležitostí veřejného pořádku je vymezit některá místa veřejného prostranství, na kterých se zakazuje konzumovat alkoholické nápoje¹⁾ a zjevné umožňování konzumace alkoholických nápojů.

Čl. 2

Vymezení pojmů

1. Veřejným prostranstvím jsou všechna náměstí, ulice, tržiště, chodníky, veřejná zeleň, parky a další prostory přístupné každému bez omezení, tedy sloužící obecnému užívání, a to bez ohledu na vlastnictví k tomuto prostoru²⁾.
2. Konzumací alkoholických nápojů na veřejném prostranství se rozumí požívání alkoholického nápoje nebo zdržování se na veřejném prostranství s otevřenou lahví anebo jinou nádobou s alkoholickým nápojem.
3. Zjevným umožňováním konzumace alkoholických nápojů na veřejném prostranství se rozumí rozlévání alkoholických nápojů nebo výdej otevřené láhve anebo jiné nádoby s alkoholickým nápojem.

Čl. 3

Zákaz konzumace alkoholických nápojů na veřejném prostranství

1. Zakazuje se konzumace alkoholických nápojů a zjevné umožňování konzumace alkoholických nápojů (dále jen „zákaz konzumace alkoholických nápojů“) na vymezených plochách veřejného prostranství ve městě Žďáru nad Sázavou.
2. Vymezené plochy se zákazem konzumace alkoholických nápojů na veřejném prostranství jsou uvedeny v Přílohách č.1 až 3, které jsou nedílnou součástí této vyhlášky.
3. Rada města Žďáru nad Sázavou může, na základě žádosti, svým usnesením udělit výjimku ze zákazu konzumace alkoholických nápojů na veřejném prostranství při konání kulturních, sportovních či jiných akcí.
Žádost musí obsahovat:
 - a) jméno, příjmení, trvalý pobyt a rodné číslo, pokud akci pořádá fyzická osoba, nebo název, sídlo a IČ u právnické osoby,
 - b) označení druhu akce, datum konání, počátek, konec a místo konání,

¹⁾ § 2 písm. k) zákona 379/2005 Sb., o opatřeních před škodami působenými tabákovými výrobky, alkoholem a jinými návykovými látkami a o změně souvisejících zákonů, v platném znění

²⁾ § 34 zákona č. 128/2000 Sb., o obcích (obecní zřízení), ve znění pozdějších předpisů

- c) předpokládaný počet osob, které se akce zúčastní,
- d) způsob zabezpečení pořadatelské služby.

Čl. 4

Výjimka ze zákazu

1. Zákaz konzumace alkoholických nápojů na veřejném prostranství se nevztahuje na 31. prosinec a 1. leden příslušného kalendářního roku.
2. Zákaz se nevztahuje na restaurační zahrádky a předzahrádky, které jsou součástí restauračních zařízení, případně jiných provozoven³⁾ ⁴⁾ provozovaných v souladu s platnými právními předpisy, a to v provozní době⁵⁾ a na svatební hosty v době konání svatby.

Čl. 5

Zrušovací ustanovení

Zrušuje se Obecně závazná vyhláška města Žďáru nad Sázavou č. 3/2012, o zákazu konzumace alkoholických nápojů na veřejném prostranství ze dne 1.7.2012.

Čl. 6

Závěrečná ustanovení

Tato obecně závazná vyhláška nabývá účinnosti dnem 15.7.2016.

Ing. Josef Klement
místostarosta města

Mgr. Zdeněk Navrátil
starosta města

Vyvěšeno:
Sejmuto:

Přílohy:

příloha 1 - vymezení míst, kde se stanovuje zákaz konzumace alkoholu na veřejném prostranství (dokument .doc)

příloha 2 - kryté čekárny autobusových zastávek, kde se zakazuje konzumace alkoholických nápojů na veřejném prostranství (dokument .doc)

příloha 3 - hřiště, kde se zakazuje konzumace alkoholických nápojů na veřejném prostranství (dokument .doc)

³⁾ § 34 zákona č. 128/2000 Sb., o obcích (obecní zřízení), ve znění pozdějších předpisů

⁴⁾ § 17 odst. 1 zákona č. 455/1991 Sb., o živnostenském podnikání, ve znění pozdějších předpisů

⁵⁾ § 17 odst. 8 písm. b) zákona č. 455/1991 Sb., o živnostenském podnikání, ve znění pozdějších předpisů

PŘÍLOHA Č. 1

OBECNĚ ZÁVAZNÁ VYHLÁŠKA č. ... /2016 o zákazu konzumace alkoholických nápojů na veřejném prostranství

Vymezení míst, kde se stanovuje zákaz konzumace alkoholu
na veřejném prostranství:

1. Centrum a blízké okolí

Veřejné prostranství ohraničené ulicemi včetně : od křižovatky u České pošty na ul. Nádražní ve směru ke křižovatce ul.Veselská – ul.Husova k mostu na ul.1.Máje, dále s odklonem vpravo, okolo úpravny vody firmy Žďas, přes Farské zahrady, okolo kostela sv.Prokopa, Tvrz, ul.Radniční, nám.Havlíčkovo, okolo knihovny M.J.Sychry k silničnímu mostu na ul.Žižkova, dále podél části řeky Sázava a cyklostezky ve směru ke kulturnímu domu, s následným odklonem vpravo mezi hotelem Jehla a kulturním domem ve směru k ul.Libušínská, přes ul.Dolní za Active Clubem na ul.Studentskou, okolo polikliniky ke křižovatce ul.Studentská – ul.Neumannova, dále spojovací komunikace k relaxačnímu centru, přes spojovací komunikaci, okolo 4.ZŠ za občerstvením Vesna, částečně po ul.Švermova, okolo urnového háje, křižovatka ul.Nerudova - ul.Horní, blízké okolí obchodního centra Convent, dále podél hotelu Fit s odbočením na nám.Doležalovo, okolo ZUŠ, Sokolovny, ke křižovatce ul.Hutařova – ul.Tyršova k České poště křižovatka ul.Nádražní – ul.Husova .

MAPA – celkový náhled + detail č.1

2. Okrajová část centra včetně parku u ulice Sadová a okolí obchodního domu Hyperalbert

Veřejné prostranství ohraničené ulicemi včetně: od křižovatky u České pošty na ul.Nádražní ve směru ke křižovatce ul.Tyršova - nám.Doležalovo – ul.Hutařova, ve směru křižovatka ul.Smetanova – ul.Palachova, přes kruhový objezd, část. po ul.Strojírenská s odbočením vpravo na spojovací komunikaci na ul.Vrchlického s křížením ul.Binkova, ve směru na ul.Veselskou okolo MŠ Sluníčko, s odbočením vpravo přes křižovatku ul.Veselská – ul.Husova, dále ve směru křižovatky ul.Nádražní – ul.Tyršova u České pošty.

Veřejné prostranství v okolí obchodního domu Hyperalbert na ul.Strojírenská – ul.Dvořákova.

MAPA – celkový náhled + detail č.2

3. Kino Vysočina a blízké okolí, část ul.Brodská, ul.Revoluční, okolí azylového domu a svobodárny č.6

Veřejné prostranství ohraničené ulicemi včetně : část ul.Brodská u restaurace Astra ve směru po schodech ke křižovatce ul.Kopečná – ul.U Jezu, vlevo přes část.jednosměrné ul.Kopečná ke křižovatce ul.Kopečná – ul.Žižkova, po té vlevo na ul.Brodskou.

Veřejné prostranství ohraničené ulicemi včetně : od křižovatky ul.Brodská – ul.Žižkova – ul.Komenského, dále vlevo okolo nákupního centra (bývalá Osa), okolo České pošty, přes křižovatku ul.Revoluční – ul.Brodská, dále k obytnému domu č.30 na ul.Brodská, s odklonem vpravo přes hl.silnici ul.Brodská k obytnému bloku č.23, dále zpět ke křižovatce ul.Revoluční – ul.Brodská, podél přílehlých obchodů k obytnému domu č.1 na ul.Brodská.

Veřejné prostranství v okolí azylového domu a svobodárny č.6.

MAPA – celkový náhled + detail č.3

4. Chelčického ulice včetně autobusového, vlakového nádraží a blízkého okolí

Veřejné prostranství ohraničené ulicemi včetně : ul.Chelčického od kruhového objezdu ve směru na ul.Jihlavskou včetně přílehlé levé části parku k ul.Haškova, dále s odbočením vpravo okolo celého prostoru autobusového a vlakového nádraží včetně podloubí přes parkoviště k obchodnímu domu Kaufland a zpět ke kruhovému objezdu na ul.Chelčického.

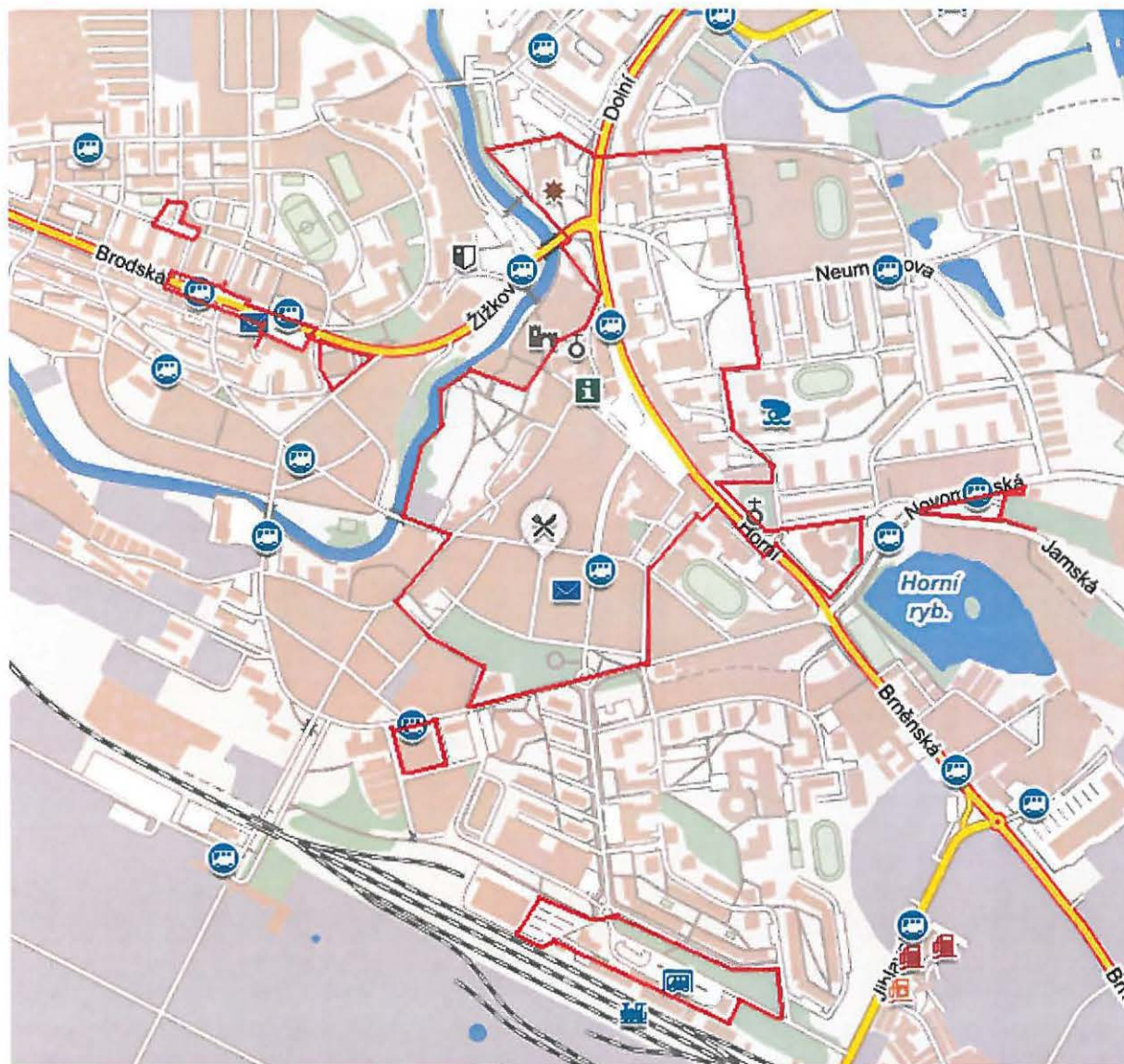
MAPA – celkový náhled + detail č.4

5. Park před hřbitovem na ul.Novoměstská

Veřejné prostranství ohraničené ulicemi včetně : ul.Novoměstská – ul.Jamská, jedná se o přílehlý park u hřbitova.

MAPA – celkový náhled + detail č.5

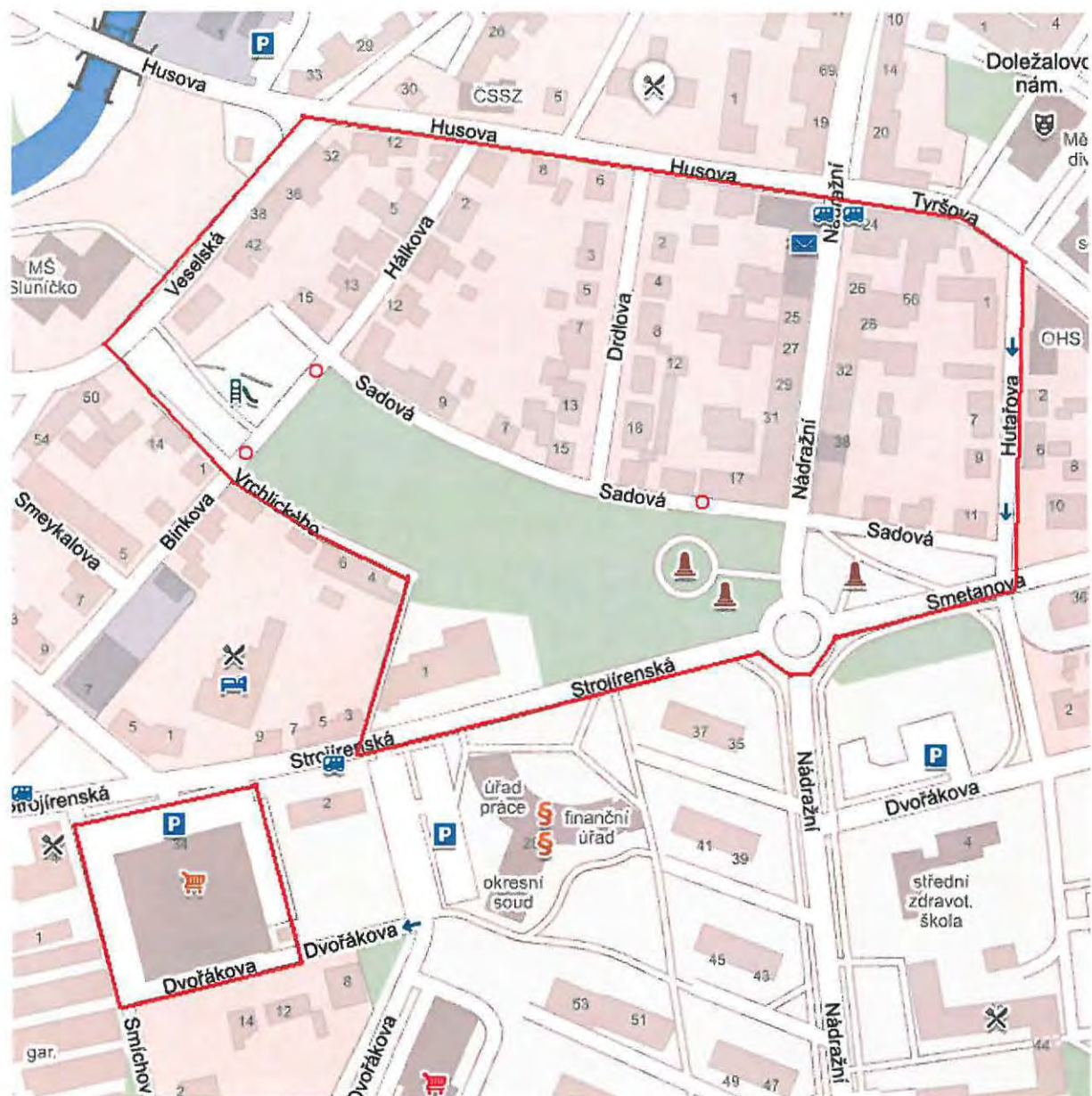
MAPA – celkový náhled (Obecně závazná vyhláška č. .../2016, o zákazu konzumace alkoholických nápojů na veřejném prostranství)



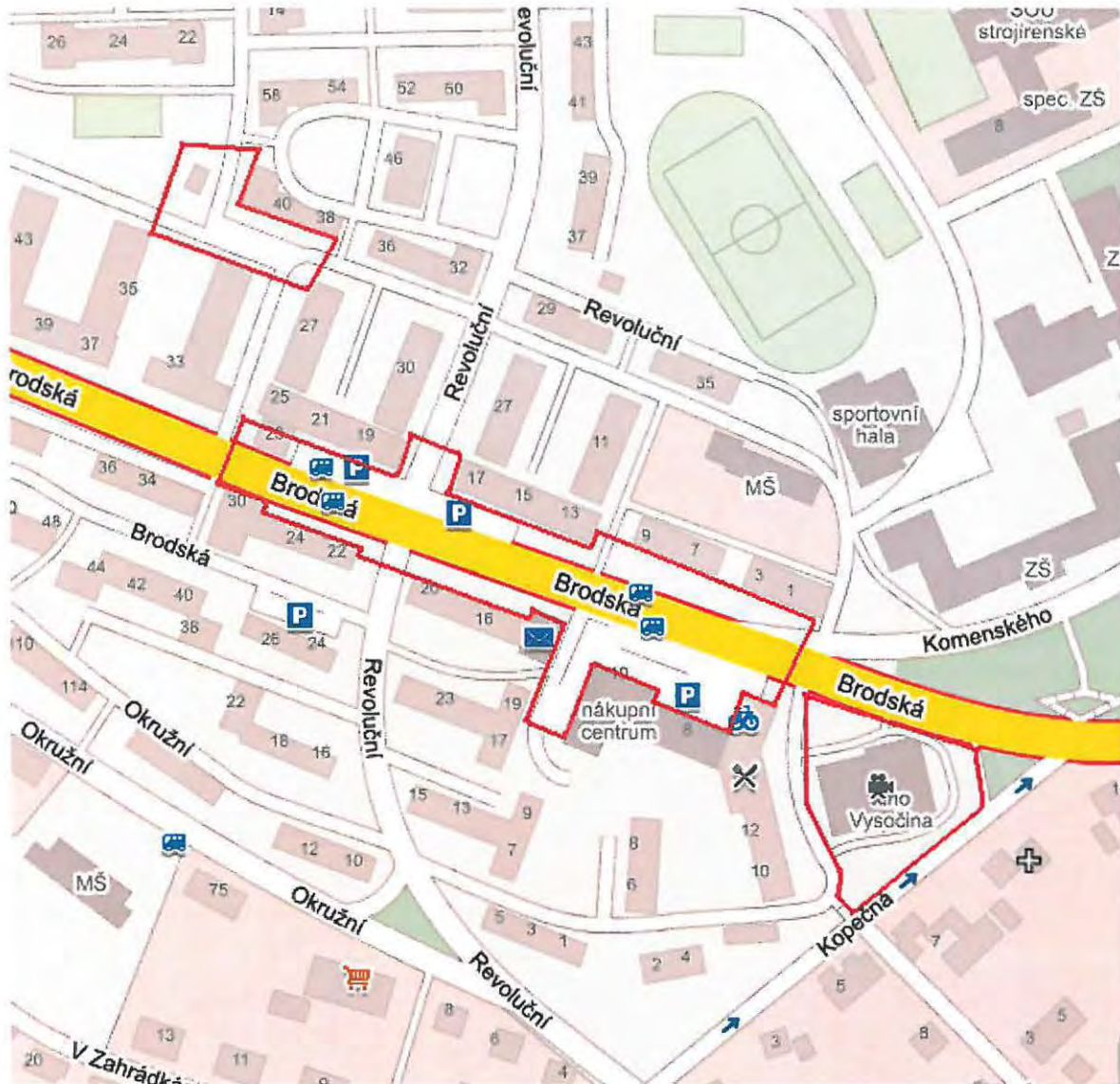
MAPA – detail č. 1 (Obecně závazná vyhláška č. .../2016, o zákazu konzumace alkoholických nápojů na veřejném prostranství)



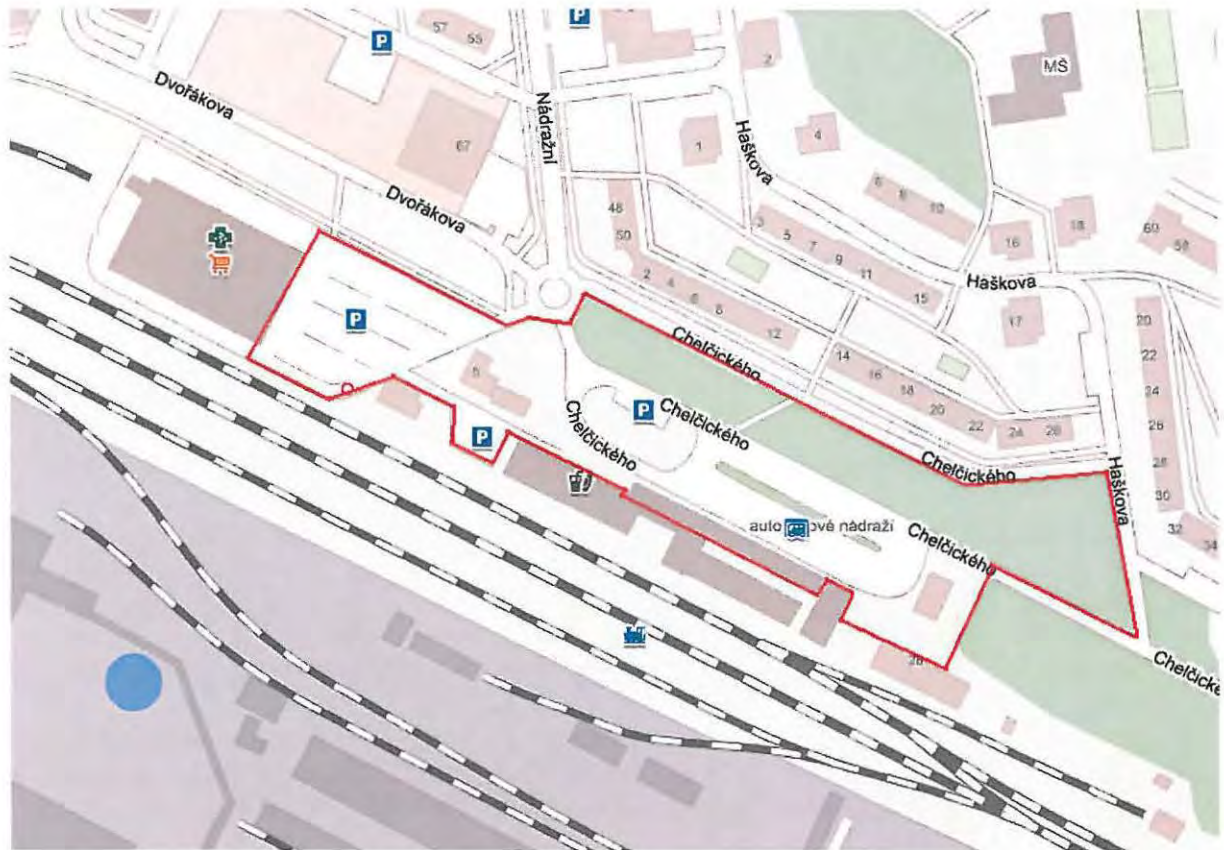
MAPA – detail č. 2 (Obecně závazná vyhláška č. .../2016, o zákazu konzumace alkoholických nápojů na veřejném prostranství)



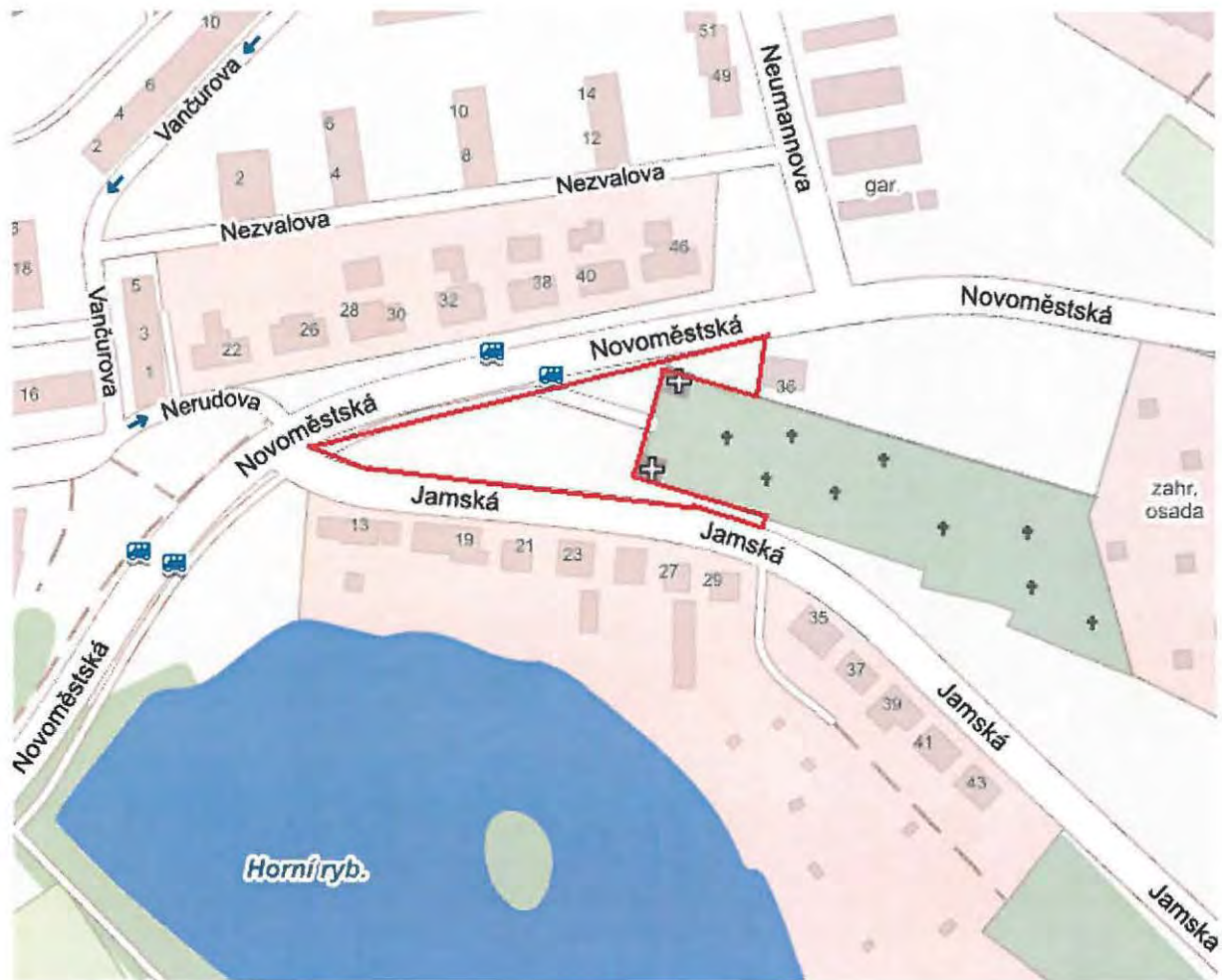
MAPA – detail č. 3 (Obecně závazná vyhláška č. .../2016, o zákazu konzumace alkoholických nápojů na veřejném prostranství)



MAPA – detail č. 4 (Obecně závazná vyhláška č. .../2016, o zákazu konzumace alkoholických nápojů na veřejném prostranství)



MAPA – detail č. 5 (Obecně závazná vyhláška č. .../2016, o zákazu konzumace alkoholických nápojů na veřejném prostranství)



PŘÍLOHA Č. 2

OBECNĚ ZÁVAZNÁ VYHLÁŠKA č. ... /2016
o zákazu konzumace alkoholických nápojů na veřejném prostranství

Kryté čekárny autobusových zastávek, kde se zakazuje konzumace alkoholických nápojů na veřejném prostranství:

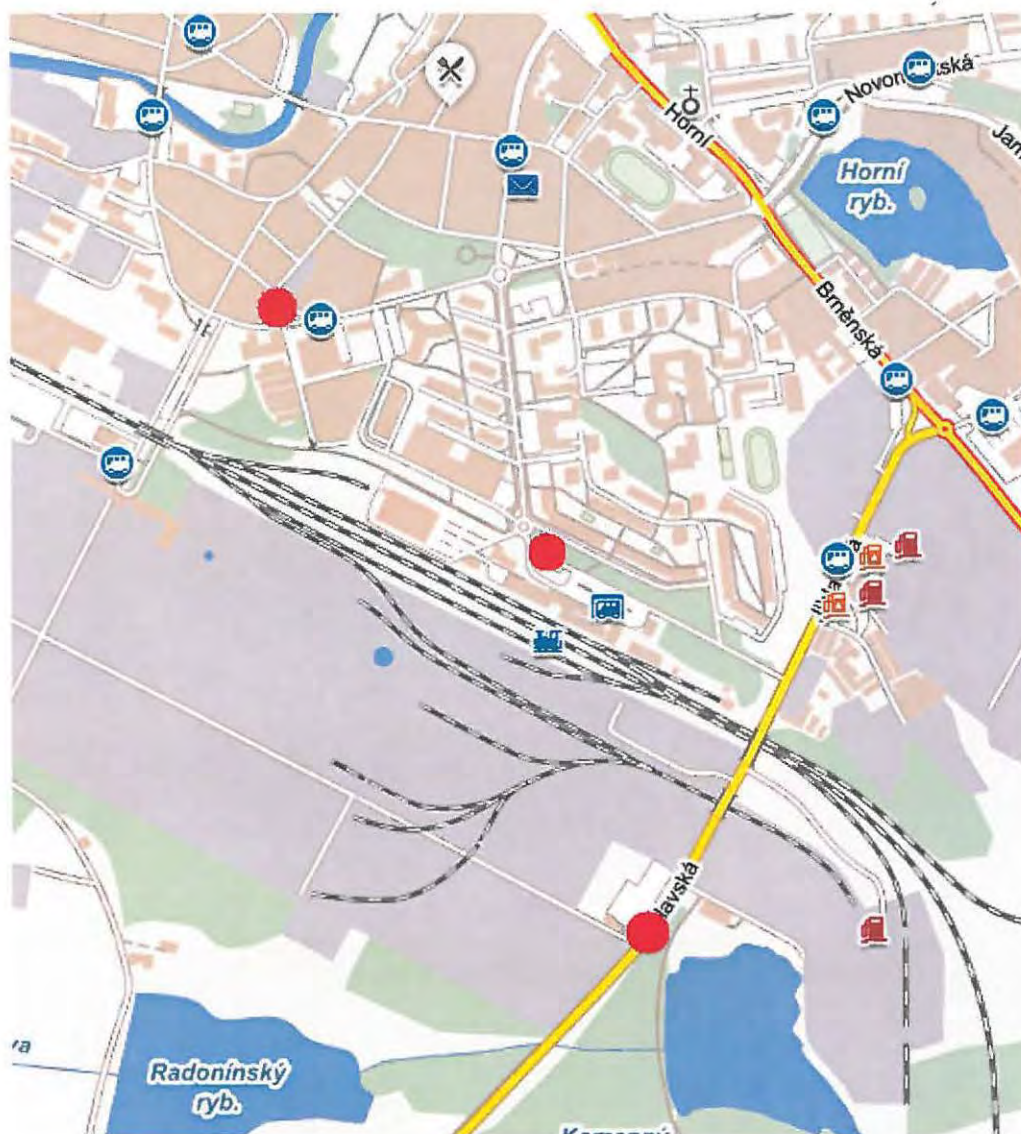
Zákaz se vztahuje na prostor celé zastávky a v okruhu 10 – ti metrů.

Umístění	Název autobusové zastávky (dle provozovatele veřejné přepravy)	Počet krytých čekáren
ulice Jihlavská	Hettich	1
ulice Chelčického	autobusové nádraží	1 + 3x nástupiště
ulice Strojírenská	u Hajčmanů	1
ulice Brodská	obchodní domy	1
ulice Brodská	lékárna	1
ulice Okružní	Okružní, horní	1
ulice Okružní	rozc. Hamry	1
ulice Okružní	Okružní, dolní	1
ulice Žižkova	Žižkova	3
ulice Studentská	Studentská	1
ulice Neumannova	Neumannova	2
ulice Horní	Horní	1
ulice Novoměstská	Convent	1
ulice Novoměstská	Novoměstská	1
ulice Jamborova	Vodojem	1
ulice Libušínská	Libušínská	1
ulice Vnitřní	Vnitřní	1
ulice Květná	Květná	1
ulice Bezručova	stadion	1
ulice Bezručova	u pily	1
ulice Santiniho	Zámek	1
ulice Santiniho	Tokoz	2
ulice Santiniho	Pilská nádrž	1
ulice Sychrova	Zelená hora, hřbitov	1
m. č. Mělkovice	Mělkovice, rozc. 0,4	1
m. č. Mělkovice	Mělkovice	1
m. č. Veselíčko	Veselíčko	1 + 1x ČD
m. č. Radonín	Radonín	1
m. č. Stržanov	Stržanov	2

MAPA – zastávky detail č. 1 – 9

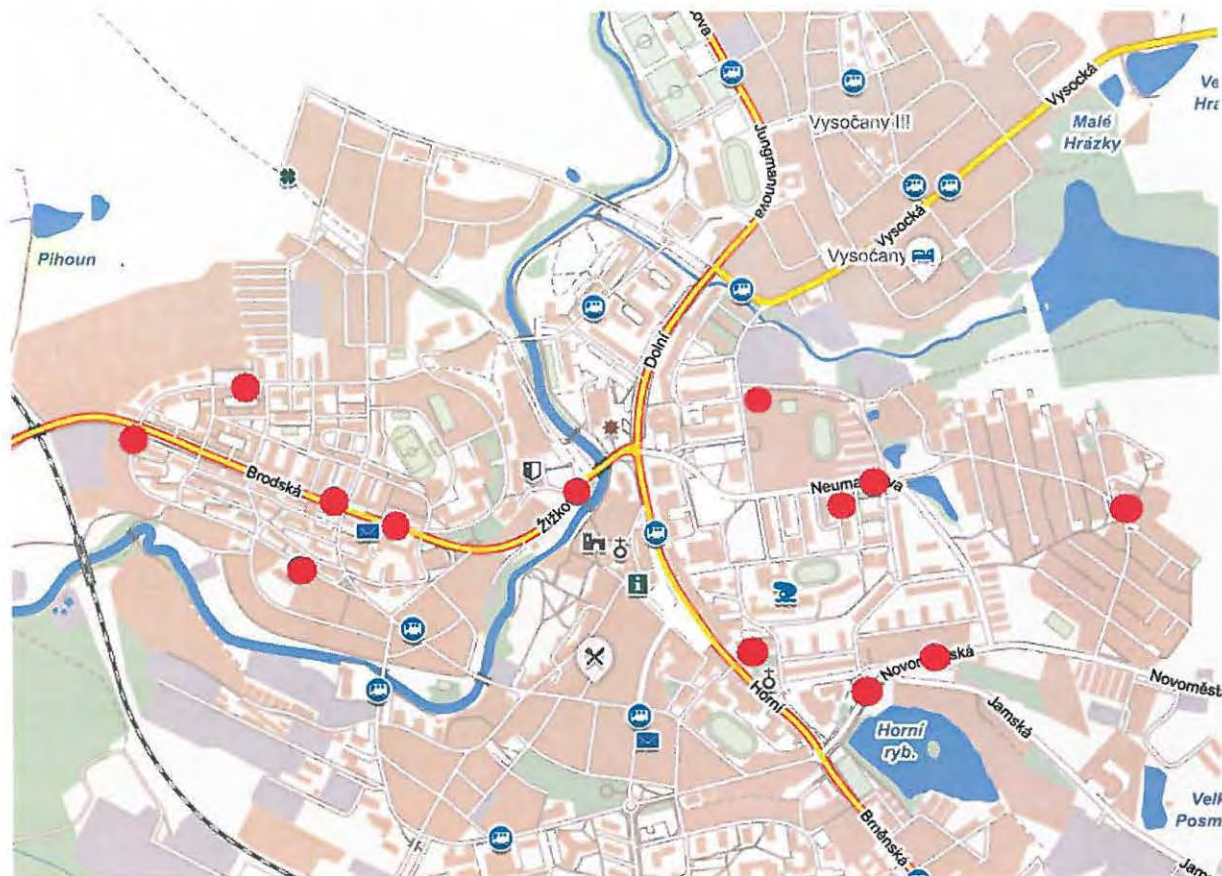
Mapa – zastávky, detail č. 1 ul. Jihlavská, Chelčického, Strojírenská, Jamská

(Obecně závazná vyhláška č. .../2016, o zákazu konzumace alkoholických nápojů na veřejném prostranství)



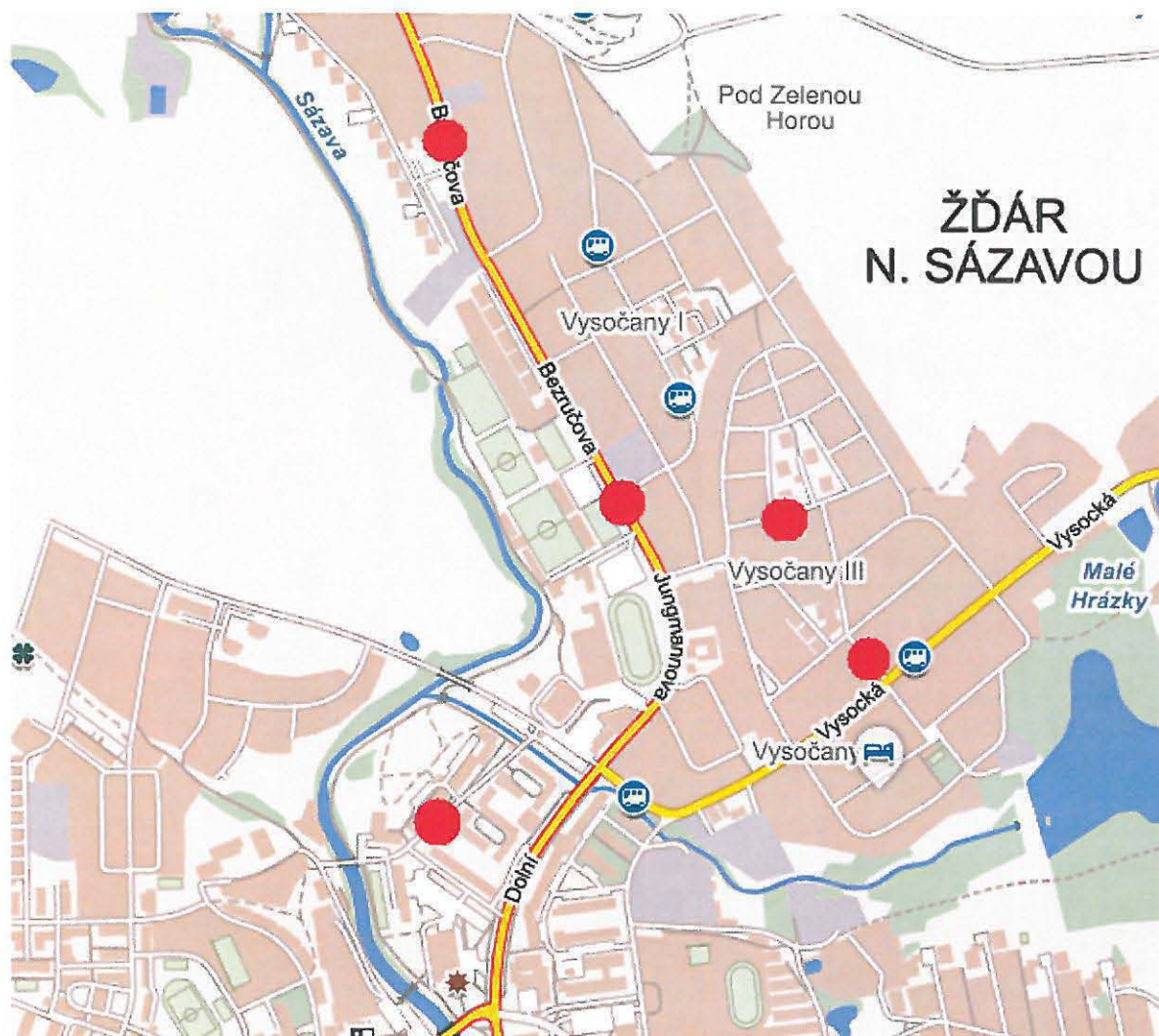
Mapa – zastávky, detail č. 2 ul. Horní, Novoměstská, Jamborova, Neumannova, Studentská, Brodská, Okružní, Žižkova

(Obecně závazná vyhláška č. .../2016, o zákazu konzumace alkoholických nápojů na veřejném prostranství)



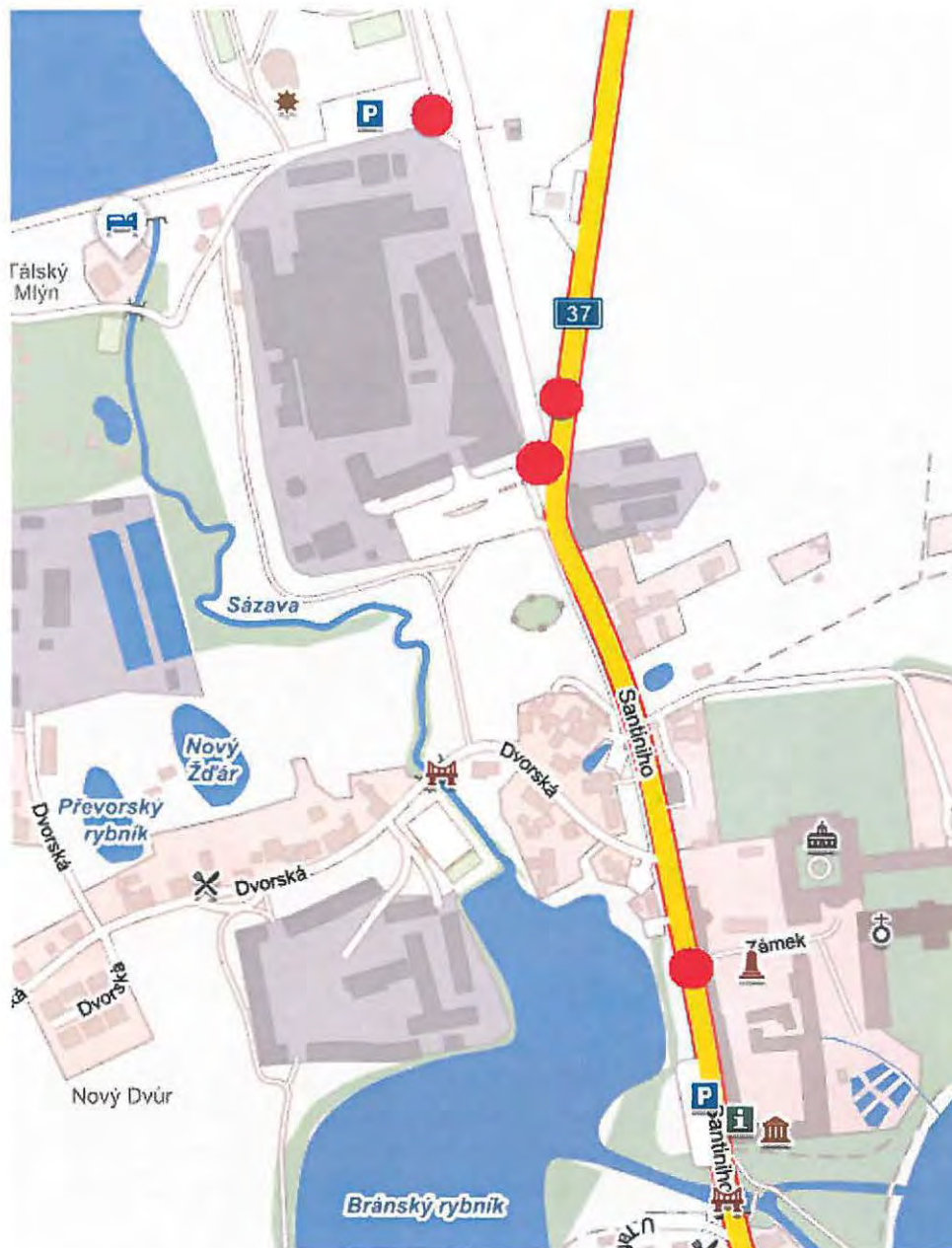
Mapa – zastávky, detail č. 3 ul. Libušínská, Vnitřní, Květná, Bezručova

(Obecně závazná vyhláška č. .../2016, o zákazu konzumace alkoholických nápojů na veřejném prostranství)



Mapa – zastávky, detail č. 4 ul. Santiniho

(Obecně závazná vyhláška č. .../2016, o zákazu konzumace alkoholických nápojů na veřejném prostranství)



Mapa – zastávky, detail č. 5 ul. Sychrova - nový hřbitov

(Obecně závazná vyhláška č. .../2016, o zákazu konzumace alkoholických nápojů na veřejném prostranství)



Mapa – zastávky, detail č. 6 Mělkovice

(Obecně závazná vyhláška č. .../2016, o zákazu konzumace alkoholických nápojů na veřejném prostranství)



Mapa – zastávky, detail č. 7 Veselíčko

(Obecně závazná vyhláška č. .../2016, o zákazu konzumace alkoholických nápojů na veřejném prostranství)



Mapa – zastávky, detail č. 8 Radonín

(Obecně závazná vyhláška č. .../2016, o zákazu konzumace alkoholických nápojů na veřejném prostranství)



Mapa – zastávky, detail č. 9 Stržanov

(Obecně závazná vyhláška č. .../2016, o zákazu konzumace alkoholických nápojů na veřejném prostranství)



PŘÍLOHA Č. 3

OBEZNĚ ZÁVAZNÁ VYHLÁŠKA č. ... /2016 o zákazu konzumace alkoholických nápojů na veřejném prostranství

Dětská hřiště, kde se zakazuje konzumace alkoholických nápojů na veřejném prostranství:

Zákaz se vztahuje na celou plochu hřiště. Jestliže hřiště jako veřejné prostranství není celé zahrnuto v některé ze zakázaných zón podle přílohy č. 1 této OZV, vztahuje se zákaz také na veřejné prostranství v okruhu 10 – ti metrů od oplocení (v případě chybějícího oplocení od okraje) hřiště.

Umístění dětského hřiště
ulice Veselská, ZR 1
ulice 1. Máje, ZR 1
ulice Sadová - park „u Ivana“, ZR 1
Farská humna, ZR 1
ulice Polní, ZR 2
ulice Purkyňova 11, ZR 2
ulice Okružní – horní, ZR 3
ulice Okružní 75 – dolní, ZR 3
ulice Brodská – „u Věžičky“, ZR 3
ulice Neumannova – „Rákosníčkovo hřiště“, ZR 4
ulice Neumannova 33, ZR 4
ulice Nezvalova 10, ZR 4
ulice Studentská, ZR 4
ulice Haškova, ZR 6
ulice Palachova 70, ZR 6

MAPA – hřiště

Mapa – hřiště

(Obecně závazná vyhláška č. .../2016, o zákazu konzumace alkoholických nápojů na veřejném prostranství)

