

MATERIÁL BEZ OSOBNÍCH ÚDAJŮ



MĚSTSKÝ ÚŘAD ŽĎÁR NAD SÁZAVOU

MATERIÁL PRO RADU MĚSTA č. 47

DNE: 15. 8. 2016

JEDNACÍ ČÍSLO: 716/2016/OP

<b>NÁZEV:</b>		
<b>Majetkoprávní jednání</b>		
<b>ANOTACE:</b>		
<i>Dle přiložené tabulky</i>		
<b>NÁVRH USNESENÍ:</b>		
Rada města po projednání schvaluje majetkoprávní jednání dle předloženého návrhu		
Starosta města:	Místostarosta města:	Tajemník MěÚ:
Odbor majetkoprávní:	Odbor ST a vnitřních věcí:	Odbor finanční:
Odbor komunál. služeb + TSBM:	Odbor rozvoje a územního plánování:	Odbor stavební:
Odbor školství, kultury a sportu:	Odbor sociální:	Odbor živnostenský:
Odbor dopravy:	Odbor životního prostředí:	Odd. správy měst. lesů a ryb.:
Oddělení informatiky:	Odd. fin. kontroly a inter. auditu	Městská policie
Projektový koordinátor:	Krizové řízení:	
<b>Zpracoval:</b> odbor majetkoprávní		<b>Předkládá:</b> odbor majetkoprávní

**Obsah majetkoprávních úkonů RM č. 47 - 716 /2016/OP dne 15.8.2016:**

Bod	Druh úkonu	Žadatel	Lokalita v ZR	p.č., m <sup>2</sup> (rozsah)	Využití
a)	Prodej pozemku - schválení	Výstavba Klafar s.r.o., ZR	k.ú. Město ZR ul. Sázkavská - lok. Klafar II, ZR3	část 8008/1 – orná p. - cca 985 m <sup>2</sup>	Výstavba domu vedle stávajících bytových viladomů
b)	Prodej pozemku - vyhlášení záměru	Satt a.s., ZR	k.ú. Město ZR ul. Okružní, ZR 3	část 1968 – ost.pl. – nově dle GP 1968/3 - 49 m <sup>2</sup>	Majetkoprávní vypořádání pozemku u areálu společnosti Satt a.s.
c)	Prodej pozemku - vyhlášení záměru	Manželé Z. a L. Š., ZR	k.ú. Město ZR Krejdy, ZR1	9462 - zahrada - cca 45 m <sup>2</sup>	Původní cesta – nevyužívaná – legalizace užívání pozemku, část přilehlá k pozemku 9461 a chatě
d)	Prodej pozemku - vyhlášení záměru	L. D., ZR	k.ú. Město ZR Krejdy, ZR1	9462 - zahrada - cca 50 m <sup>2</sup>	Původní cesta – nevyužívaná – legalizace užívání pozemku, část přilehlá k pozemku 9455 a chatě
e)	Prodej pozemku - vyhlášení záměru	Manželé E.a M. P., ZR	k.ú. Město ZR ul. Lučiny, ZR 1	část 5611 – ost.pl. cca 45 m <sup>2</sup>	Umožnění přístupu a příjezdu k soukr. pozemku p.č. 5568
f)	Nájemní smlouva - schválení dodatku č. 5	LDO Příbyslav	viz příloha	lesní pozemky, podílnických obcí	Viz dodatek k NS č. 5
g)	Výpůjčka pozemku - neschválení vyhlášení záměru	Společenství vlastníků jednotek Lučiny 2247/7, ZR	k.ú. Město ZR ul. Lučiny, ZR 1	č.5535 - trav.por.-200m <sup>2</sup> č.5611-ost.pl.- 76 m <sup>2</sup> č.5586 - trav.por.-315m <sup>2</sup> č.5587 – ost.pl.- 420m <sup>2</sup> č.5588 – ost.pl.- 32 m <sup>2</sup> č.5589/1 – vodní pl.,rybník – 80 m <sup>2</sup> č.5595 – ost.pl.-180 m <sup>2</sup>	Rekreace a údržba okolí BD
h)	Pronájem pozemku - vyhlášení záměru	AMPO s.r.o., ZR	k.ú. Město ZR ul. Brněnská, ZR 1	č.9651/9 – cca 1 m <sup>2</sup>	Umístění reklamního zařízení - pylonu
i)	Pronájem pozemku - vyhlášení záměru	Auto Dobrovolný V.M. s.r.o., Velké Meziříčí	k.ú. Město ZR ul. Brněnská, ZR 1	č.9537/9 – cca 10 m <sup>2</sup>	Umístění reklamního poutače

j)	Pronájem pozemku - schválení	J. K., Řečice	k.ú. Město Žďár ul. Strojírenská, ZR 1	část 6386/4 - ost.pl. - 20 m <sup>2</sup>	Stávající buňka – sklad elektromateriálu pro firmu Elektromontáže K. v blízkosti provozovny v budově Strojírenská 396/4, ZR 1
k)	Pronájem pozemku - schválení	OK Market plus s.r.o., ZR	k.ú. Město ZR ul. Strojírenská, ZR 1	část 6386/4 – ost.pl., - cca 31 m <sup>2</sup>	Původní pronájem vstup a parkoviště, nyní doplnění pronájmu pro pergolu u objektu restaurace Pohoda
l)	Pronájem pozemku, výpůjčka pozemku - schválení	Manželé Š., ZR 5	k.ú. Město ZR ul. Růžová, ZR 5	část 2425 – ost.pl., zeleň - cca 43 m <sup>2</sup> - cca 99 m <sup>2</sup>	Zahrádka a údržba zeleně u BD
m)	Pronájem pozemku, výpůjčka pozemku - schválení	Manželé F., ZR 2	k.ú. Zámek ZR ul. Nová, ZR 2	část 570/13 – ost.pl. - cca 50 m <sup>2</sup> část 1147/1 – ost.pl. - cca 10 m <sup>2</sup> část 570/13 – ost.pl. - cca 10 m <sup>2</sup>	Zahrádka a údržba zeleně u BD
n)	Pronájem pozemku - schválení	T. T., ZR 2	k.ú. Zámek ZR ul. Lesní, ZR 2	část 1147/1 – ost.pl. - cca 38 m <sup>2</sup>	Zahrádka u BD
o)	Kupní smlouva a sml. o zřízení předk.práva - informace o splnění podmínek v KS - informace o výmazu předkupního práva	Ing. M. Ž., Brno	k.ú. Město ZR nám. Republiky, ZR 1	316 – zast.pl. 317 – zast.pl., součástí je stavba č.p. 72	Objekt bývalé 1. základní školy, výmaz předkupního práva po kontrole splněných podmínek v KS a vydání kolaudačního souhlasu s užíváním stavby: Stavební úpravy pro změnu užívání objektu
p)	Souhlasné prohlášení o opravě průběhu vlastnické hranice pozemků - neschválení	SVK Žďársko	k.ú. Město ZR ul. Vysocká, ZR 5 lok. Hrázky	část 8191 – ost.pl.	Oprava mapových podkladů pro stavbu čerpací stanice – přes pozemek ve vlastnictví města – bývalá cesta

q)	Věcné břemeno - schválení	E.ON Distribuce, a.s., České Budějovice;	k.ú. Město ZR ul. Vysocká, ZR 5 lok. Hrázky	8191	Kabelové vedení NN, sloupové trafostanice vč. uzemnění – stavba – Žďár n/S, Vysocká: úprava DS, V.Hrázky
r)	Věcné břemeno - schválení	Společenství vlastníků domu Okružní 28,30,32, ZR 3	k.ú. Město ZR ul. Okružní, ZR 3	1333	Přístavba zavěšených betonových lodžii v rámci stavebních úprav BD
s)	Věcné břemeno - schválení	Satt a.s., ZR	k.ú. Město ZR ul. Radniční, ZR 1	214/1, 311	Kabelový rozvod pro objekt č.p. 553 – ČSOB a.s.
t)	Věcné břemeno - schválení	Satt a.s., ZR	k.ú. Město ZR ul. Neumannova, ZR 4	3349, 3376, 3778	Stavba – přípojka optického kabelu pro komerční banku – ul. Neumannova Žďár n.S.,
u)	Věcné břemeno - schválení	Satt a.s., ZR	k.ú. Město ZR ul.Palachova, ZR 6	5992, 6062/1, 6063/1, 6063/4, 6063/5	Stavba – Žďár n.S. – Palachova – horkovodní přípojka pro 5. ZŠ

- a) - Pan Mgr. M. P., bytem ZR 3, požádal o odprodej pozemku ve vlastnictví města Žďáru nad Sázavou, a to části p. č. 8008/1 – orná půda v celkové výměře cca 1 000 m<sup>2</sup> v k. ú. Město Žďár – za účelem výstavby bytového domu v lokalitě „Klafar – II“ – vedle stávajících viladomů.

Vyjádření odboru rozvoje a územ. plánování MěÚ ZR:

Z hlediska ÚP bez připomínek. Nutno dodržet podmínky ÚP a urbanistické studie „Starý dvůr“.

Vyjádření odboru komunálních služeb a TSBM MěÚ ZR:

Z hlediska odboru KS bez připomínek.

- RM na zasedání dne 21. 9. 2015 byl předložen níže uvedený návrh usnesení:

Rada města po projednání schvaluje vyhlášení záměru na odprodej pozemku ve vlastnictví města Žďáru nad Sázavou, a to části p. č. 8008/1 – orná půda v celkové výměře cca 1 000 m<sup>2</sup> v k. ú. Město Žďár – za účelem výstavby domu v lokalitě „Klafar – II“ v souladu s ÚP a urbanistickou studií.

- RM dne 21. 9. 2015 však projednání žádosti odložila na další zasedání RM a vyžádala si další doplnění materiálu.

- Materiál byl projednán a odsouhlasen s architektem města.

- Rada města dne 25. 1. 2016 po projednání schválila vyhlášení záměru na odprodej pozemku ve vlastnictví města Žďáru nad Sázavou, a to části p. č. 8008/1 – orná půda v k. ú. Město Žďár (uvedené v mapovém podkladu), zapsaného v katastru nemovitostí u Katastrálního úřadu pro Vysočinu se sídlem v Jihlavě, Katastrální pracoviště Žďár nad Sázavou na LV č. 1, obec Žďár nad Sázavou – za účelem výstavby domu v lokalitě „Klafar – II“ v souladu s ÚP, urbanistickou studií a Regulativy pro výstavbu viladomu ul. Sázavská ve Žďáře nad Sázavou. Přesná výměra prodávaného pozemku bude určena po zaměření oddělovacím GP.

- Záměr č. Z-66/2016-OP byl zveřejněn na úřední desce města v době od 26.1. do 31.3.2016 s tím, že zájemce v přihlášce uvede nabídku kupní ceny za 1 m<sup>2</sup> (bez DPH).

- Na záměr byly městu dne 31. 3. 2016 doručeny 2 reakce.

- Dne 13. 4. 2016 proběhlo za přítomnosti p. starosty a pí JUDr. Prokopové, Ph.D. otevření těchto obálek.

První obálka obsahovala jeden jednostranně popsaný list a jednalo se o přihlášku Mgr. M. P., bytem, ZR 3. Nabídka kupní ceny za 1 m<sup>2</sup> (bez DPH) činí 1.500,-- Kč – **viz příloha č. 1 a).**

Druhá obálka obsahovala jeden jednostranně popsaný list, jeden oboustranně popsaný list a složku investiční záměr výstavby bytových domů „Rezidence Sázavská“ ve dvojím vyhotovení – **viz příloha č. 1 b).**

Jednalo se o přihlášku společnosti VÝSTAVBA KLAFAR s.r.o. se sídlem Jamská 2486/8, ZR 1. Nabídka kupní ceny za 1 m<sup>2</sup> činí 1.800,-- Kč (bez DPH).

Rada města na svém zasedání dne 2. 5. 2016 přijala následující usnesení:

Rada města odkládá projednání tohoto bodu a ukládá odboru majetkoprávnímu zajistit vyhodnocení podaných nabídek formou e-aukce.

V rámci přípravy ověření ceny prodávaného pozemku pro výstavbu bytového domu v lokalitě Klafar ve Žďáře nad Sázavou byli zájemci požádáni o předložení konceptu

dopravního i hmotového řešení objektu. Tento požadavek byl dán regulativy pro výstavbu bytového domu ul. Sázavská, které byly součástí záměru, a to v bodě 3, poslední odstavec. Z této koncepce by měla být zřejmá:

- výměra části pozemku, která bude předmětem prodeje a důvod zastavění této části (např. zastavěná plocha bytovým domem, komunikace, zeleň....)
- výměra části pozemku, která předmětem prodeje nebude a u které dojde ze strany budoucího investora k zastavění (např. komunikační napojení, hřiště, zeleň, inženýrské sítě...)

způsob majetkoprávního řešení staveb a zeleně na té části pozemku ve vlastnictví města, která nebude předmětem prodeje.

Oba zájemci doložili požadované podklady s tím, že:

- VÝSTAVBA KLAFAR s.r.o. doložila předpokládanou výměru plochy, která bude předmětem prodeje – 985 m<sup>2</sup> a výměru plochy, která bude zastavěna, avšak nebude předmětem prodeje – 1 623 m<sup>2</sup>, s tím, že vybudované zpevněné plochy, inženýrské sítě a hřiště budou následně převedeny do vlastnictví města za kupní cenu v celkové výši 1,-- Kč
- Mgr. M, P. doložil předpokládanou výměru plochy, která bude předmětem prodeje – 1012 m<sup>2</sup> a dále zakreslenou plochu, která bude zastavěna hřištěm pro děti, příjezdovou komunikací, parkovištěm, chodníky, okolní zelení a inženýrskými sítěmi, které budou následně převedeny bezúplatně do vlastnictví města

Dne 22.6.2016 proběhlo výběrové řízení formou elektronické aukce, předmětem kterého bylo ověření návrhu kupní ceny. Výsledek výběrového řízení byl následující:

- VÝSTAVBA KLAFAR s.r.o. návrh kupní ceny ve výši 2.120.000,-- Kč bez DPH, což je 2.152,-- Kč/m<sup>2</sup> bez DPH
- Mgr. M. P. návrh kupní ceny ve výši 2.100.000,-- Kč bez DPH, což je 2.075,-- Kč/m<sup>2</sup> bez DPH

Další postup je navrhován následovně:

- rada města schválí výsledek výběrového řízení a uloží majetkoprávnímu odboru připravit schválení prodeje v zastupitelstvu města
- v zastupitelstvu města bude schválen prodej pozemku a také smlouva o budoucí kupní smlouvě s tím, že v této smlouvě budou stanoveny termíny, ve kterých kupující doloží povolení stavby a kolaudaci stavby
- pozemek může být převeden do vlastnictví kupujícího v době od povolení stavby do kolaudace stavby
- stavba bytového domu bude provedena v souladu s Regulativy pro výstavbu bytového domu ul. Sázavská – dle ÚP, funkční plocha Bb, které byly součástí záměru
- přesná výměra prodávávaného pozemku bude zjištěna geometrickým plánem, vyhotoveným po výstavbě bytového domu
- současně bude uzavřena kupní smlouva, kterou budou do vlastnictví města převedeny zpevněné plochy, inženýrské sítě a hřiště, a to za kupní cenu ve výši 1,-- Kč

**Počet stran: 3**

**Počet příloh: 3**

**Návrh usnesení:** Rada města po projednání ukládá majetkoprávnímu odboru připravit pro jednání v zastupitelstvu města odprodej pozemku ve vlastnictví města Žďáru nad Sázavou do vlastnictví společnosti VÝSTAVBA KLAFAR s.r.o. se sídlem Jamská 2486/8, ZR 1, a to části p. č. 8008/1 – orná půda v k. ú. Město Žďár ve výměře cca 985 m<sup>2</sup> (uvedené v mapovém podkladu), zapsaného v katastru nemovitostí u Katastrálního úřadu pro Vysočinu se sídlem v Jihlavě, Katastrální pracoviště Žďár nad Sázavou na LV č. 1,

obec Žďár nad Sázavou – za účelem výstavby bytového domu v lokalitě „Klafar – II“, který bude postaven v souladu s ÚP, urbanistickou studií a Regulativy pro výstavbu viladomu ul. Sázavská ve Žďáře nad Sázavou.

- za kupní cenu ve výši 2.152,-- Kč/m<sup>2</sup> + platná sazba DPH

(příloha č. 1a), 1b), 1c) - mapa)

**Přihláška k záměru Města Žďár nad Sázavou na odprodej pozemku v lokalitě Klafar – II na výstavbu bytového domu (viladomu) v ulici Sázavská**

Přihlašuji se tímto jako zájemce na odkup pozemku v lokalitě Klafar – II na výstavbu bytového domu (viladomu) v ulici Sázavská.

**Nabídka kupní ceny za m2 (bez DPH) je 1 500,-Kč.**

Výměra pozemku bude upřesněna dle zaměření oddělovacím GP.

Udělují Městu Žďár souhlas se zpracováním osobních údajů pro účely výše uvedené věci.

[Redacted]

[Redacted] Žďár nad Sázavou, 591 01

Tel.: [Redacted]

Email: [Redacted]

Ve Žďáře nad Sázavou dne 30.3.2016

[Redacted]



## Koncepce dopravního a hmotového řešení bytového domu ul. Sázavská, Žďár nad Sázavou (záměr č. Z-66/2016-OP)

Mgr. [REDACTED] Žďár nad Sázavou, tel. [REDACTED]

### Výměra pozemku, která bude předmětem prodeje:

Zastavěná plocha bytovým domem:	532 m <sup>2</sup>
Zahrádky k bytům v I. NP:	300 m <sup>2</sup>
<u>Krytá venkovní stání:</u>	<u>180 m<sup>2</sup></u>
Celkem:	1012 m <sup>2</sup>

### Pozemky a stavby, které nebudou předmětem prodeje:

Budoucí investor vybuduje níže uvedené prvky, po kolaudaci bezplatně převede do správy a majetku Města Žďár nad Sázavou.

Hřiště pro děti

Příjezdová komunikace

Parkoviště

Chodníky

Okolní zeleň

Ing. Sítě

### Popis bytového domu

Bytový dům bude mít 4 NP a obsahovat 14 bytových jednotek. Všechny byty budou směřovány k JJZ sv. straně, na které budou po celé šířce bytů terasy. Ve 2. – 4. NP budou 4 byty, v prvním NP (přízemí) 2 byty se zahrádkami. V prvním NP dále budou sklepní kóje, kočárkárna a technické zázemí BD. Vchod s výtahem bude situován uprostřed domu na severní straně. Vzhled domu je pro představu přiložen (viz. foto).

### Dopravní napojení BD

BD bude dopravně napojen příjezdem z ulice Sázavská. Před BD bude vybudováno parkoviště. Na parkovišti podél ulice Sázavská za pruhem zeleně bude pro budoucí majitele bytů kryté parkovací stání v počtu asi 10 míst. Toto stání bude zároveň sloužit jako hluková clona ze silnice Sázavská. Chodníky vedoucí k BD budou navazovat na chodník kolmo z ulice Sázavská z každé strany směřů chůze (viz. přiložená situace).

### **Majetkové řešení**

BD bude rozprodán po bytových jednotkách včetně podílu pozemku pod domem. Přilehlé zahrádky budou součástí bytů v I. NP. Kryté parkovací stání bude odprodáno budoucím majitelům bytů.

Ostatní plochy a stavby (uvedené výše) budou investorem vybudovány a převedeny bezplatně do správy a majetku Města Žďár nad Sázavou.

Ve Žďáře nad Sázavou, dne 30. 5. 2016



Situace BD  
ul. Sázkavská  
(záměr č.  
Z-66/2016-OP)




U Vápenné cesty

Legenda:

- BD - Bytový dům
- P - Parkoviště
- KS - Kryté stání
- CH - Chodník
- Z - Zahradky (byt)
- DH - Dětské hřiště

Vypracoval:



29.5.2016

Sázava



# **Investiční záměr - doplnění 31.5.2016**

## **"Bytový dům Sázavská",** **Klafar II, Žďár nad Sázavou**

Členění záměru:

- a) **Charakteristika a popis záměru**
- b) **Harmonogram výstavby**
- c) **Investiční a finanční zajištění**
- d) **Zhodnocení přínosu pro město**
- e) **Nabídka kupní ceny**
- f) **Příloha - výkresová část – hmotová studie**

### **a) Charakteristika a popis záměru**

Městem vyhlášený záměr na odprodej stavebního pozemku o celkové výměře 7 364 m<sup>2</sup> k. č. 8008/1 se nachází na ulici Sázavské v těsném sousedství pozemků na kterých naše účelově založená společnost VÝSTAVBA KLAFAR s.r.o. v letech 2007 až 2010 realizovala výstavbu celkem 3 bytových domů o kapacitě 2 x 15 b. j. + 1 x 29 b. j. s celkovým počtem 59 bytů a 52 garážových stání umístěných v suterénních částech domů. Vzhledem k zájmu nejenom žďárských občanů o tento typ bydlení, jsme připraveni předložit dalším zájemcům, které jsme nemohli z kapacitních důvodů uspokojit, novou alternativu moderního bydlení v této nové lokalitě. Naším záměrem je v souladu s platným územním plánem a schváleným záměrem vybudovat nové kvalitní nadstandardní bydlení v dalších bytových domech v lokalitě Klafar II. Na základě předložené objemové studie počítáme s výstavbou až dvou obytných bloků ukončených zajímavým nárožím ulic SÁZAVSKÁ – K MILÍŘŮM s přízemním parterem nabízejícím drobné služby občanům. Nabízíme pestrou škálu velikostí bytů od malometrážních (35 m<sup>2</sup>) až po velké střešní terasové byty do 120m<sup>2</sup> s garážovým stáním pro všechny byty v podzemí. Na tato stání navazují sklepní kóje. Svislá komunikace bude do všech podlaží bezbariérovým nehlukným výtahem a prostorným pohodlným schodištěm. Ve vybavení jednotlivých bytů se počítá s rozměrnými nadstandardně vybavenými koupelnami, prostornými obytnými zónami, prosvětlenými velkoplošnými okny respektive zimními zahradami navazujícími na venkovní kryté terasy. Obytné zóny bytů budou vybaveny komínky pro možnost instalace krbů nebo krbových kamen. Dispoziční řešení bytů bude možno upravovat podle individuálních přání jednotlivých zákazníků přímo na míru. Předmětem výstavby bude rovněž venkovní parkoviště, chodníky, osvětlení, výsadba zeleně a vybavení drobným zahradním mobiliářem, dětské hřiště, a menší víceúčelové hřiště. Navržené obytné domy skýtají možnost velké dispoziční variability jednotlivých bytů, takže je možné na přání zákazníka upravovat byt doslova „na míru“. Domy jsou navrženy jako energeticky velmi úsporné. Byty svým volným prostorovým řešením, s vlastní terasou a garáží, jakož i kvalitním zpracováním všech detailů a vybavením exteriérů v atraktivní lokalitě, umožňují uspokojit i zákazníky velmi náročné na kvalitu bydlení ve městě. Pro konkrétní obytný soubor jsme s našimi architekty připravili objemovou studii možného řešení této části lokality s výkresy a vizualizacemi přiloženými v příloze.

## b) Harmonogram výstavby

Předpokládáme, že podle současného zájmu o tento typ bydlení by měla celá výstavba probíhat v rozmezí 20 měsíců v letech 2017 až 2019 předáním bytů uživatelům. Přesnější harmonogram bude sestaven na základě kupních smluv a dalších dokumentů – s návazností na přípravu územní řízení a stavebního povolení.

## c) Investiční a finanční zajištění

Investiční zajištění plánujeme vlastními silami ve spolupráci s místními odborníky. Finanční zajištění akce bude do úrovně hrubé stavby z vlastních zdrojů a celé stavby v kombinaci s vhodnými finančními produkty bank – developerským úvěrem, úvěry ze stavebního spoření a hypoték našich zákazníků.

## d) Přínos pro město

1. V nové zajímavé lokalitě KLAFAR II, provozně a dispozičně vyladěné, architektonicky nadčasové a energeticky úsporné bytové domy nenásilně se přibližující k lokalitě zámku Žďár a jeho památce UNESCO, budou vhodně doplňovat bydlení občanů v rodinných domech v těsném sousedství.
2. Příliv občanů do města z jiných obcí a měst, kdy se nám kupí zvýšené požadavky na koupi bytu od rodáků žijících v zahraničí.
3. Možnost oživení lokality drobnými službami v přízemním parteru domu.
4. Nové byty, postavené v krátkém čase, bez zbytečného obtěžování Města složitým procesem výstavby a prodeje.
5. Rozšíření města o domy s nízkoe energetickými parametry obvodových konstrukcí, nadčasovými technologiemi vytápění včetně zohlednění environmentálního přínosu.
6. Komplexně zpracované území i se zahradnickými úpravami a návazností na další navazující etapu výstavby koncového nárožního domu východním směrem k řece Sázavě.
7. Zapojení místních firem a zajištění práce pro spoluobčany města ve fázi projektování, inženýrské činnosti a realizace stavby.
8. Navýšení hodnoty majetku města o dopravní a technickou infrastrukturu po jejím vybudování zpětném převodu do majetku města
9. Vrácení poměrné části poplatků obci z odvodů z vynětí ze ZPF (cca 1200 m<sup>2</sup> x 385,-Kč/m<sup>2</sup> = 462.000,- Kč, z toho 10% = 46.200,- se vrátí obci)

## e) Nabídka kupní ceny

1) Předpokládaná výměra ploch které budou předmětem odkoupení:

a) zastavená plocha domem	460 m <sup>2</sup>
b) zastavená plocha předzahrádkami	385 m <sup>2</sup>
c) plocha vjezdů a vstupů do domu	140 m <sup>2</sup>
<b>předpokládaná výměra odkupu pozemku</b>	<b>985 m<sup>2</sup></b>

**Kupní cenu pozemku pro účely zastavěné plochy bytovým domem činí: 1.800,- Kč za 1 m<sup>2</sup>**

2) Předpokládaná výměra ploch které nebudou předmětem odkoupení:

a) zpevněné plochy - parkoviště, chodníky	860 m <sup>2</sup>
b) zastavená plocha hřištěm	365 m <sup>2</sup>
c) zastavená plocha dětským hřištěm	378 m <sup>2</sup>
<b>výměra pozemku bez odkupu celkem</b>	<b>1623 m<sup>2</sup></b>

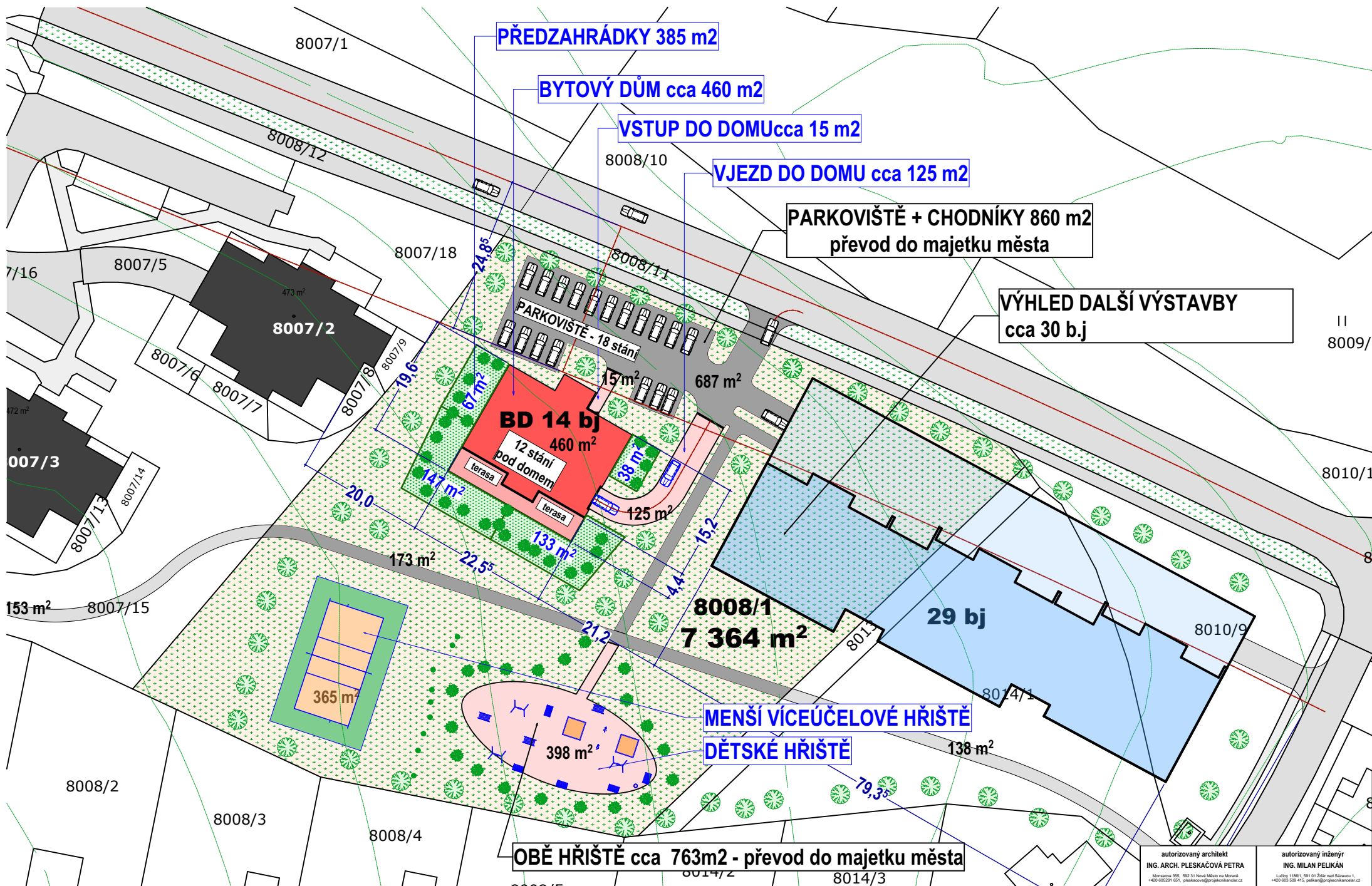
**Vybudované zpevněné plochy, inženýrské sítě a hřiště budou prodány do majetku města: cena 1,- Kč**

## f) Příloha : Architektonická – hmotová studie

Ve Žďáře nad Sázavou, 31. 5. 2016

Předkládá:


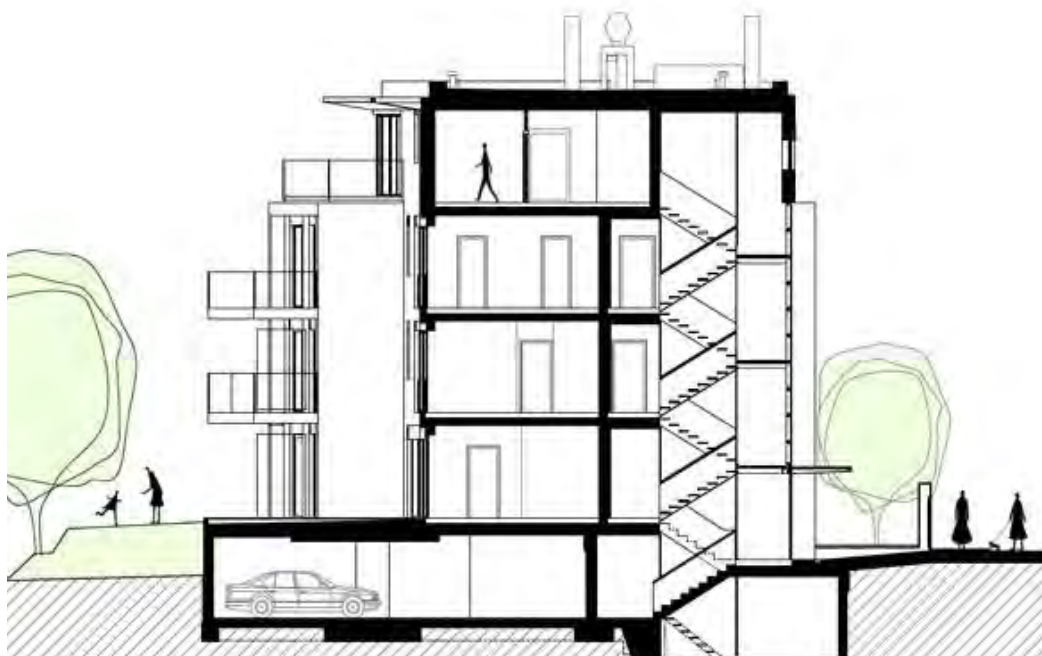



**VÝSTAVBA KLAFAR s.r.o.**, Jamská 2486/8, Žďár nad Sázavou  
Ing. Milan Pelikán, jednatel



stavebník	VÝSTAVBA KLAJAR s.r.o.	Jamská 2486/1, Žďár nas Sázavou 1	název výkresu	SITUACE UMÍSTĚNÍ NA POZEMKU
30.3.2016	pozemek 8008/1		grafická příloha číslo	A.03

autorizovaný architekt  
 ING. ARCH. PLESKAČOVÁ PETRA  
 Moravská 355, 602 01 Nová Město na Moravě  
 +420 602091 601, pleskova@projektkancelar.cz

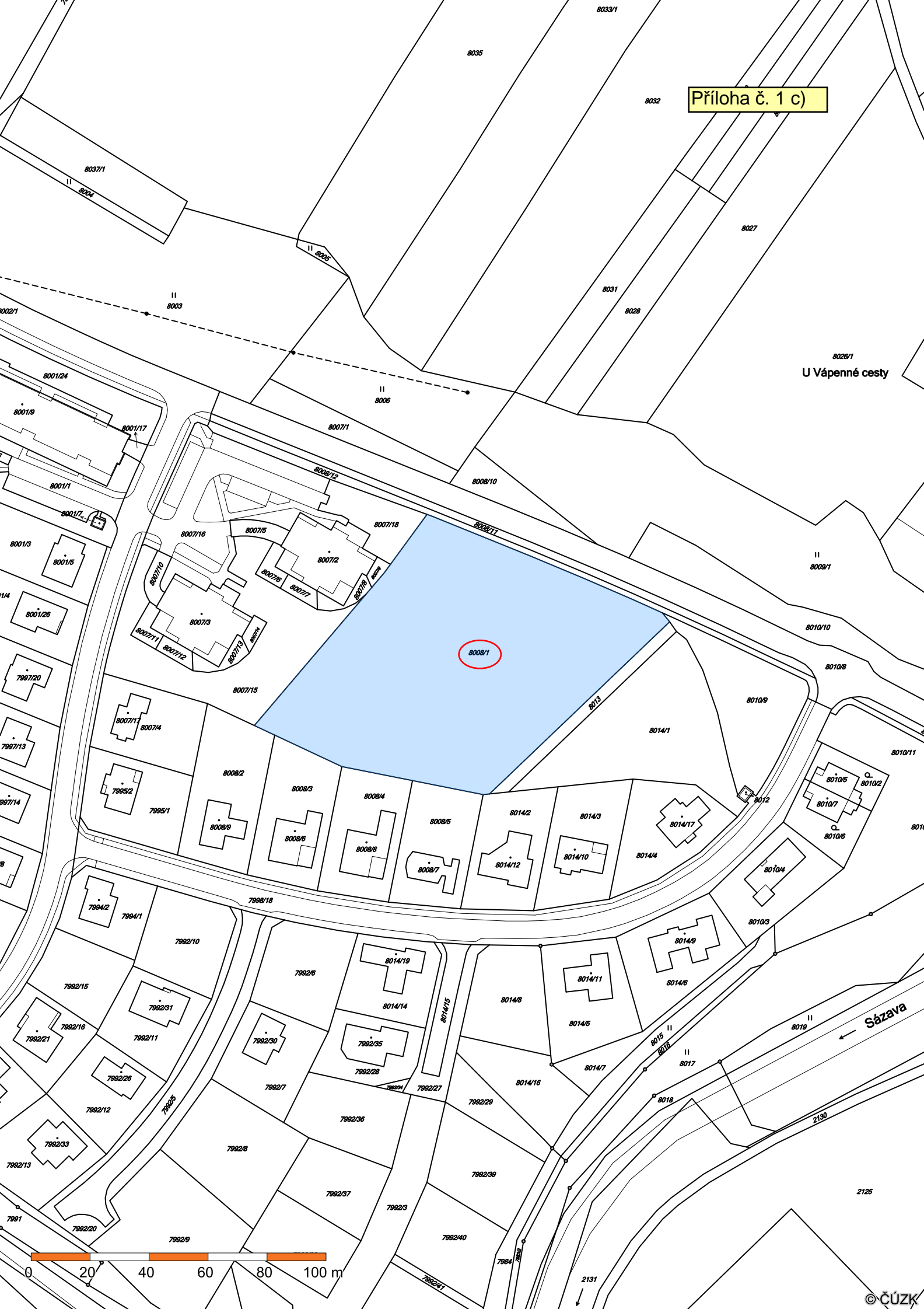
autorizovaný inženýr  
 ING. MILAN PELIKÁN  
 Lužany 1188/1, 691 01 Znojmo nad Sázavou 1  
 +420 603 909 410, pelikan@projektkancelar.cz



<b>stavebník</b> VÝSTAVBA KLAJAR s.r.o. Jamská 2486/1, Žďár nas Sázavou 1 <b>30.3.2016</b> pozemek 8008/1	<b>název výkresu</b> VARIANTA DOMU A 11BJ <b>grafická příloha číslo</b> A.08	autorizovaný architekt <b>ING. ARCH. PLESKAČOVÁ PETRA</b> <small>Moravská 355, 602 21 Nová Město na Moravě          +420 852291 951, pleskova@projektkancelar.cz</small>	autorizovaný inženýr <b>ING. MILAN PELIKÁN</b> <small>Ludny 1188/1, 591 01 Zdobřív nad Sázavou 1,          +420 853 500 415, pelikan@projektkancelar.cz</small>



Příloha č. 1 c)



U Vápenné cesty

Sázava

b) - Při vyhotovení GP pro výstavbu nového objektu společnosti Organizační kancelář, s.r.o. se sídlem Strojírenská 1089/14, ZR 1, v lokalitě ul. Okružní, ZR 3 v k. ú. Město Žďár, bylo geodetickou firmou na místě samém zjištěno, že nesouhlasí skutečná hranice původního pozemku ve vlastnictví města p. č. 1968 s oplocením sousedního pozemku p. č. 1982/1 – ost. pl., jiná plocha u areálu firmy SATT a.s. Okružní 11, ZR 3 ve vlastnictví společnosti SATT a.s. Nově byla tato parcela dle GP č. 4082-44/2016 ze dne 7. 7. 2016 označena jako p. č. 1968/3 – ostatní plocha, zeleň ve výměře 49 m<sup>2</sup> v k. ú. Město Žďár.

- Po zjištění této skutečnosti byla společnost SATT a.s. vyzvána k majetkoprávnímu vypořádání vztahu k pozemku.

- Nyní je RM předkládáno ke schválení vyhlášení záměru na odprodej předmětného pozemku do vlastnictví společnosti SATT a.s. Žďár n. Sáz.

Vyjádření odboru rozvoje a územ. plánování MěÚ ZR:  
Z hlediska ÚP bez připomínek.

Vyjádření odboru komunálních služeb a TSBM MěÚ ZR:  
Bez připomínek.

**Počet stran: 1**

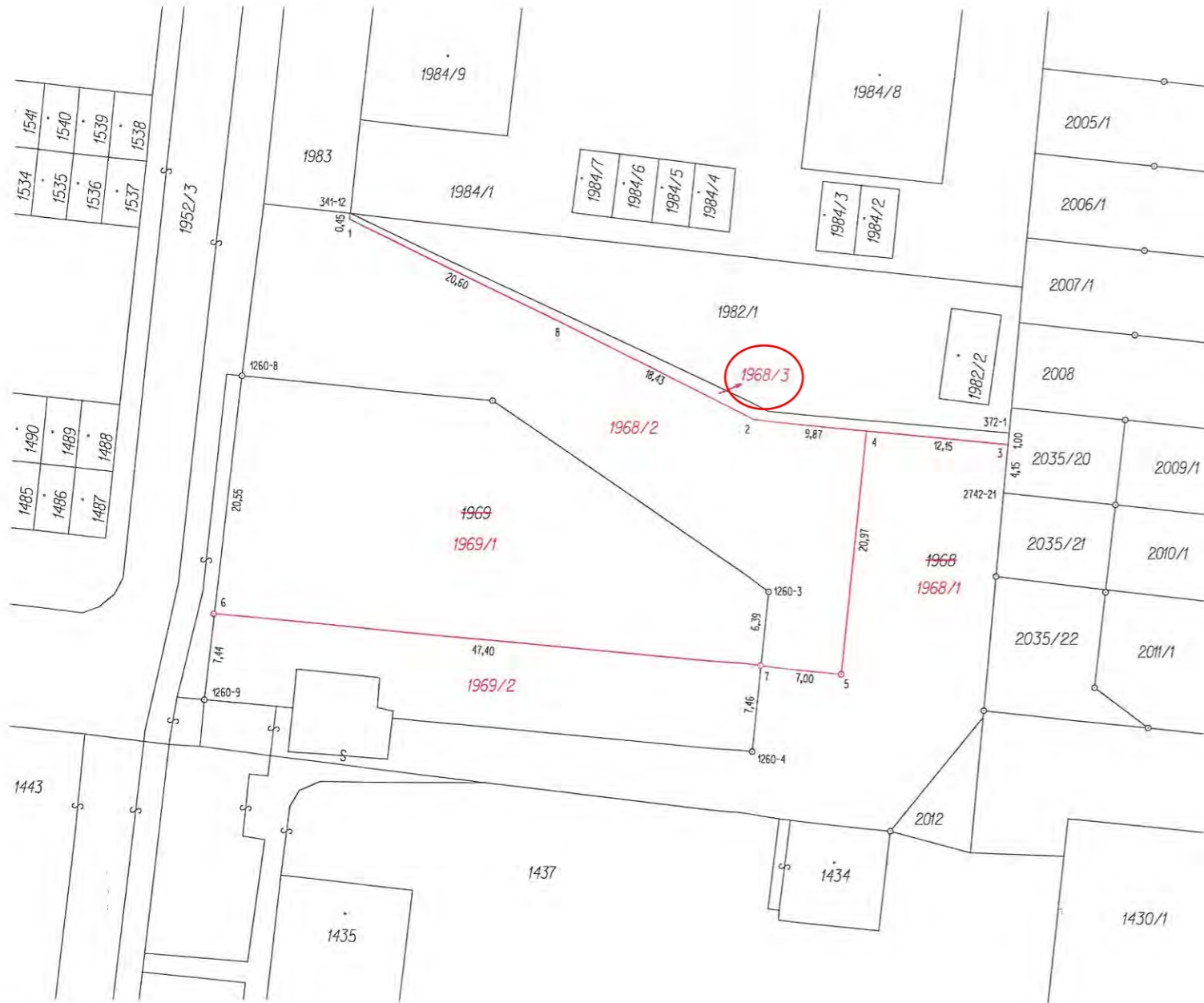
**Počet příloh: 1**

**Návrh usnesení:** Rada města po projednání schvaluje vyhlášení záměru na odprodej pozemku ve vlastnictví města Žďáru nad Sázavou, a to dle GP č. 4082-44/2016 ze dne 7.7.2016 části z pův. pozemku p. č. 1968 – ostatní plocha, zeleň v k. ú. Město Žďár, zapsaného v katastru nemovitostí u Katastrálního úřadu pro Vysočinu se sídlem v Jihlavě, Katastrální pracoviště Žďár nad Sázavou na LV č. 1, obec Žďár nad Sázavou, nově oddělené části označené jako p. č. 1968/3 – ostatní plocha, zeleň ve výměře 49 m<sup>2</sup> v k. ú. Město Žďár – za účelem majetkoprávního vypořádání vztahů k užívanému zaplacenému pozemku v areálu firmy v lokalitě ul. Okružní, ZR 3.

(příloha č. 2)

### Seznam souřadnic (S-JTSK)

Číslo bodu	Souřadnice pro zápis do KN			Poznámka
	Y	X	Kód kvality	
341-12	642509,64	1114065,00	3	značka na tarase
372-1	642452,56	1114083,60	3	značka na tarase
1260-3	642473,17	1114097,38	3	kolík
1260-4	642474,49	1114111,17	3	kolík
1260-8	642518,81	1114079,08	3	kolík
1260-9	642521,77	1114106,90	3	kolík
2742-21	642452,99	1114088,75	3	sloupek plotu
1	642509,68	1114065,45	3	taras plotu
2	642474,62	1114082,58	3	taras plotu
3	642452,64	1114084,59	3	taras plotu
4	642464,81	1114083,48	3	značka na tarase
5	642466,81	1114104,35	3	znak z plastu
6	642520,98	1114099,51	3	znak z plastu
7	642473,78	1114103,73	3	znak z plastu
8	642491,12	1114074,39	3	sloupek plotu



### VÝKAZ DOSAVADNÍHO A NOVÉHO STAVU ÚDAJŮ KATASTRU NEMOVITOSTÍ

Dosavadní stav				Nový stav				Porovnání se stavem evidence právních vztahů				Označ. dílu	
Označení pozemku parcelním číslem	Výměra parcely		Druh pozemku Způsob využití	Označení pozemku parcelním číslem	Výměra parcely		Druh pozemku Způsob využití	Typ stavby Způsob využití	Způsob určení výměr	Díl přechází z pozemku označeného v			
	ha	m <sup>2</sup>			ha	m <sup>2</sup>				katastru nemovitostí	dřívější poz.evidenci		Číslo LV
1968	14	91	ostat.pl. zeleň	1968/1	7	25	ostat.pl. zeleň	0	1968	1	7	25	
				1968/2	7	17	ostat.pl. zeleň	2	1968	1	7	17	
				1968/3		49	jiná plocha	2	1968	1		49	
1969	11	19	ostat.pl. zeleň	1969/1	7	90	ostat.pl. zeleň	2	1969	4788	7	90	
				1969/2	3	29	ostat.pl. zeleň	0	1969	4788	3	29	
	26	10			26	10							

Příloha č. 2

GEOMETRICKÝ PLÁN		Geometrický plán ověřil úředně oprávněný zeměměřický inženýr:	Stejnopis ověřil úředně oprávněný zeměměřický inženýr:
pro <b>rozdělení pozemku</b>		Jméno, příjmení: <b>Ing. Karel Lačný</b>	Jméno, příjmení: <b>Ing. Karel Lačný</b>
		Číslo položky seznamu úředně oprávněných zeměměřických inženýrů: <b>187/95</b>	Číslo položky seznamu úředně oprávněných zeměměřických inženýrů: <b>187/95</b>
		Dne: <b>28.6.2016</b> Číslo: <b>109/2016</b>	Dne: <b>7. 07. 2016</b> Číslo: <b>97/2016</b>
		Náležitosti a přesnosti odpovídá právním předpisům.	Tento stejnopis odpovídá geometrickému plánu v elektronické podobě uloženému v dokumentaci katastrálního úřadu.
Vyhotovitel: <b>Zdeněk Tulis - Geodetické práce</b> 591 02 Žďár nad Sázavou		Katastrální úřad souhlasí s očíslováním parcel.	
Číslo plánu: <b>4082-44/2016</b>		Ověření stejnopisu geometrického plánu v listinné podobě.	
Okres: <b>Žďár nad Sázavou</b>			
Obec: <b>Žďár nad Sázavou</b>			
Kat. území: <b>Město Žďár</b>			
Mapový list: <b>DKM-Nové Město na Moravě, 6-7/11</b>			
Dosavadním vlastníkům pozemků byla poskytnuta možnost seznámit se v terénu s průběhem navrhovaných nových hranic, které byly označeny předepsaným způsobem :			
<b>viz: seznam souřadnic</b>			

- c) - Manželé L. a Z. Š., trvale bytem ZR 6, požádali o odprodej pozemku ve vlastnictví města Žďáru nad Sázavou, a to části p. č. 9462 ve výměře cca 45 m<sup>2</sup>, přilehlé k p. č. 9461 v k. ú. Město Žďár v chatové lokalitě „Krejdy“. Parcela č. 9462 byla užívána předchozími vlastníky pozemku p. č. 9461. Je zkulturnována a osázena stromy a keři. Letošní rok parcelu koupili, a proto by chtěli toto místo zlegalizovat koupí části parcely č. 9462.

Vyjádření odboru rozvoje a územ. plánování MěÚ ZR:

Viz odbor KS.

Vyjádření odboru komunálních služeb a TSBM MěÚ ZR:

Z hlediska odboru KS bez připomínek. Jedná se o legalizaci stávajícího stavu a užívání.

**Počet stran: 1**

**Počet příloh: 1**

**Návrh usnesení:** Rada města po projednání schvaluje vyhlášení záměru na odprodej pozemku ve vlastnictví města Žďáru nad Sázavou, a to části p. č. 9462 – zahrada ve výměře cca 45 m<sup>2</sup>, zapsaného v katastru nemovitostí u Katastrálního úřadu pro Vysočinu se sídlem v Jihlavě, Katastrální pracoviště Žďár nad Sázavou na LV č. 1, obec Žďár nad Sázavou, přilehlé části k p. č. 9461 - zahrada v k. ú. Město Žďár v chatové lokalitě „Krejdy“ – za účelem majetkoprávního vypořádání vztahů k užívanému pozemku s tím, že přesná výměra bude určena po zaměření oddělovacím GP.

(příloha č. 3)

- d) - Pan L. D., trvale bytem ZR 3, požádal o odprodej pozemku ve vlastnictví města Žďáru nad Sázavou, a to části p. č. 9462 ve výměře cca 50 m<sup>2</sup>, přilehlé k p. č. 9455 - zahrada v k. ú. Město Žďár v chatové lokalitě „Krejdy“. Parcela č. 9462 byla užívána předchozími vlastníky pozemku p. č. 9455 a je zastavěna drobnou stavbou a osázena porosty. V současné době pan L. D. převádí do svého vlastnictví od původních majitelů pozemky p. č. 9455 – zahrada, p. č. 9456 – zastavěná plocha včetně stavby objektu pro rodinnou rekreaci č.e. 17, která je součástí pozemku a rovněž p. č. 9457 – zahrada.

Vyjádření odboru rozvoje a územ. plánování MěÚ ZR:

Viz odbor KS.

Vyjádření odboru komunálních služeb a TSBM MěÚ ZR:

Z hlediska odboru KS bez připomínek. Jedná se o legalizaci stávajícího stavu a užívání.

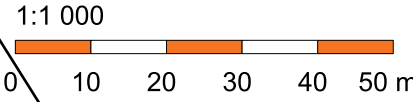
**Počet stran: 1**

**Počet příloh: 1**

**Návrh usnesení:** Rada města po projednání schvaluje vyhlášení záměru na odprodej pozemku ve vlastnictví města Žďáru nad Sázavou, a to části p. č. 9462 – zahrada ve výměře cca 50 m<sup>2</sup>, zapsaného v katastru nemovitostí u Katastrálního úřadu pro Vysočinu se sídlem v Jihlavě, Katastrální pracoviště Žďár nad Sázavou na LV č. 1, obec Žďár nad Sázavou přilehlé části k p. č. 9455 - zahrada v k. ú. Město Žďár v chatové lokalitě „Krejdy“ – za účelem majetkoprávního vypořádání vztahů k užívanému pozemku s tím, že přesná výměra bude určena po zaměření oddělovacím GP.

(příloha č. 3)

Příloha č. 3



- e) - Manželé Ing. M. a E. P., trvale bytem ZR 1, požádali o odprodej pozemku ve vlastnictví města Žďáru nad Sázavou, a to části p. č. 5611 – ost. plocha, ostatní komunikace ve výměře cca 45 m<sup>2</sup> (dle mapového podkladu) v k. ú. Město Žďár – za účelem umožnění přístupu a příjezdu k soukromému pozemku p. č. 5568 - zahrada v jejich vlastnictví u byt. domu č.p. 1186 na p. č. 5564 v lokalitě sídliště „Lučiny“, ZR 1.

- Shora uvedená žádost o odprodej pozemku byla dne 9. 8. 2016 doplněna vyžádaným písemným souhlasem ostatních spoluvlastníků bytového domu č.p. 1186 v ul. Lučiny 1, ZR 1.

Vyjádření odboru rozvoje a územ. plánování MěÚ ZR:

Bez připomínek.

Vyjádření odboru komunálních služeb a TSBM MěÚ ZR:

Bez připomínek.

**Počet stran: 1**

**Počet příloh: 1**

**Návrh usnesení:** Rada města po projednání schvaluje vyhlášení záměru na odprodej pozemku ve vlastnictví města Žďáru nad Sázavou, a to části p. č. 5611 – ost. plocha, ostatní komunikace ve výměře cca 45 m<sup>2</sup> (dle mapového podkladu) v k. ú. Město Žďár, zapsaného v katastru nemovitostí u Katastrálního úřadu pro Vysočinu se sídlem v Jihlavě, Katastrální pracoviště Žďár nad Sázavou na LV č. 1, obec Žďár nad Sázavou – za účelem umožnění přístupu a příjezdu k soukromému pozemku p. č. 5568 – zahrada u byt. domu č.p. 1186/1 na p. č. 5564 v lokalitě sídliště „Lučiny“, ZR 1 s tím, že přesná výměra bude určena po zaměření oddělovacím GP.

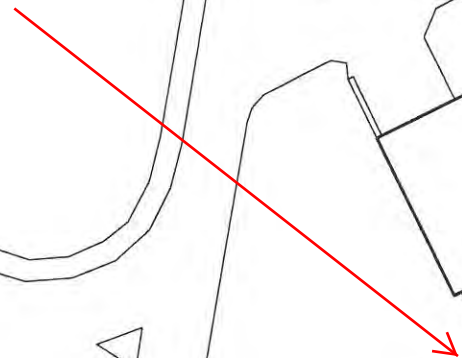
(příloha č. 4)

Lučiny

Lučiny

Příloha č. 4

5611



5584

5579

5578

5577

5613

5569

5570

5575

5576

5558

44,2 m

5571

369,4 m<sup>2</sup>

5573

5564

5565

5568

5572

5561

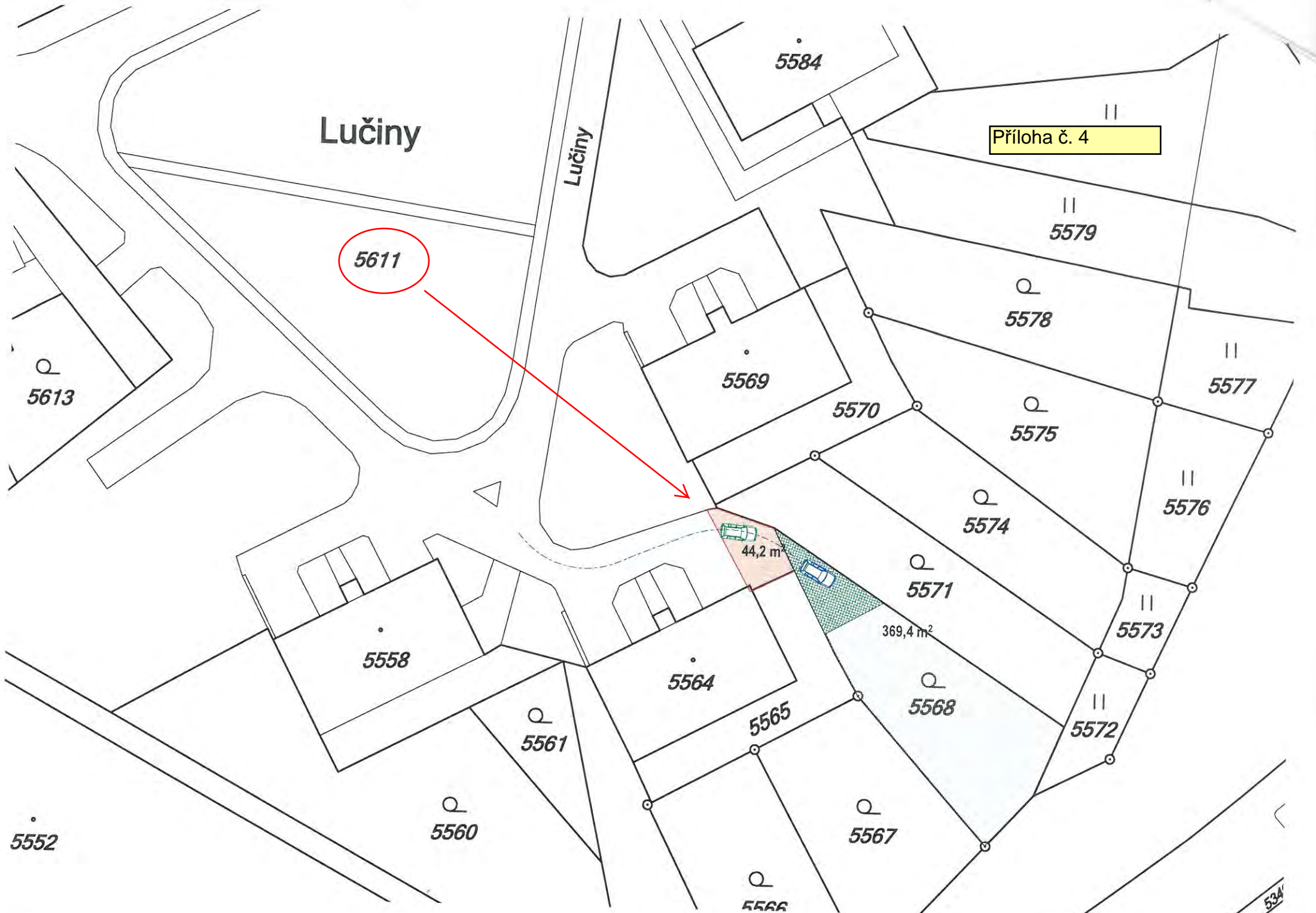
5552

5560

5567

5566

534



- f) - Lesní družstvo obcí se sídlem Ronovská 338, 582 22 Přibyslav, zaslalo městu Žďár nad Sázavou – jako členské obci LDO Přibyslav (spoluvlastnický podíl na pronajímaném majetku 44 podílnických obcí činí 6/710) k projednání v orgánech města a následně k podpisu dodatek č. 5 s účinností ke dni 1. 7. 2016 ke smlouvě nájemní ze dne 28. 4. 2011, uzavřené mezi podílnickými obcemi LDO – jako pronajímateli a LDO Přibyslav – jako nájemcem. Tento dodatek mění čl. II. Seznam pronajatých nemovitostí, doplňuje čl. III. Účel nájmu o nové odstavce 4, 5 a 6, dále mění znění odst. 7 čl. IV. Práva a povinnosti nájemní smlouvy ze dne 28. 4. 2011 a zároveň dochází ke změnám Dodatku č. 1 k uvedené NS, a to zrušení odst. 3 čl. II. Výše nájemného, změna znění odst. 2 a zrušení bodu 3 a 4 čl. III. Platba nájemného.

- Na straně nájemce je tento dodatek již schválen představenstvem LDO Přibyslav na jednání dne 27. 5. 2016. Pronajímatelé, tzn. všech 44 členských obcí, by měli tento dodatek schvalovat na svých zastupitelstvech. V případě, že je na obci zvolena rada obce, mělo by postačovat rozhodnutí rady. Podpis tohoto dodatku ze strany pronajímatelů bude následně technicky zajištěn.

RM je předkládáno ke schválení uzavření předmětného dodatku k NS.

**Počet stran: 1**

**Počet příloh: 1**

**Návrh usnesení:** Rada města po projednání schvaluje uzavření Dodatku č. 5 mezi městem Žďár nad Sázavou – jako členskou obcí LDO Přibyslav (spoluvlastnický podíl na pronajímaném majetku 44 podílnických obcí činí 6/710) a zároveň pronajímatelem lesních pozemků a objektů, nacházejících se v katastrech jednotlivých členských obcí a Lesním družstvem obcí se sídlem Ronovská 338, PSČ 582 22 Přibyslav – jako nájemcem, ke smlouvě nájemní ze dne 28. 4. 2011, mezi podílnickými obcemi LDO Přibyslav a LDO Přibyslav se sídlem v Přibyslavi, v předloženém znění.

(příloha č. 5)



- Městys Bohdalov**, zastoupený starostou Ing. Arnoštem Judou,  
majetkový podíl 23/710, IČ 294004
- Obec Březí nad Oslavou**, zastoupená starostou Romanem Šiklem,  
majetkový podíl 10/710, IČ 00600539
- Obec Budeč**, zastoupená starostou Ing. Jiřím Chalupou,  
majetkový podíl 8/710, IČ 00600547
- Městys Česká Bělá**, zastoupený starostkou Alenou Kubátovou,  
majetkový podíl 27/710, IČ 00267279
- Městys Havlíčkova Borová**, zastoupený starostou Ing. Alešem Uttendorfským,  
majetkový podíl 39/710, IČ 00267431
- Obec Hodíškov**, zastoupená starostkou Miluší Šamlovou,  
majetkový podíl 9/710, IČ 00560031
- Obec Jámy**, zastoupená starostou Jiřím Šiklem,  
majetkový podíl 20/710, IČ 00842133
- Obec Jitkov**, zastoupená starostou Petrem Kubátem,  
majetkový podíl 10/710, IČ 00579866
- Obec Krátká Ves**, zastoupená starostou Jiřím Ondráčkem,  
majetkový podíl 12/710, IČ 00267708
- Městys Krucemburk**, zastoupený starostou Mgr. Otto Kohoutem,  
majetkový podíl 16/710, IČ 00267716
- Obec Lhotka**, zastoupená starostkou Jaroslavou Kabelkovou,  
majetkový podíl 5/710, IČ 00842273
- Obec Malá Losenice**, zastoupená starostou Jaromírem Jonákem,  
majetkový podíl 18/710, IČ 00545171
- Obec Matějov**, zastoupená starostou Ing. Jaroslavem Činčerou,  
majetkový podíl 30/710, IČ 00600512
- Obec Modlíkov**, zastoupená starostou Milanem Zvolánkem,  
majetkový podíl 12/710, IČ 00579963
- Obec Nížkov**, zastoupená starostou Josefem Vlčkem,  
majetkový podíl 9/710, IČ 00294870
- Obec Nové Dvory**, zastoupená starostkou Naděždou Šmerousovou,  
majetkový podíl 14/710, IČ 00842231
- Město Nové Město na Moravě**, zastoupené starostou Michalem Šmardou,  
majetkový podíl 13/710, IČ 00294900
- Městys Nové Veselí**, zastoupený starostou MVDr. Zdeňkem Křivánkem,  
majetkový podíl 35/710, IČ 294926
- Obec Obyčtov**, zastoupená starostou Ing. Karlem Strakou,  
majetkový podíl 12/710, IČ 00546739
- Obec Olešenka**, zastoupená starostou Zdeňkem Zvolánkem,  
majetkový podíl 10/710, IČ 00267970
- Městys Ostrov nad Oslavou**, zastoupený starostkou Danou Homolkovou,  
majetkový podíl 23/710, IČ 00295035
- Obec Oudoleň**, zastoupená starostou Ivo Bénou,  
majetkový podíl 15/710, IČ 00267996
- Obec Počítky**, zastoupená starostkou Ing. Ivetou Leskourovou,  
majetkový podíl 1/710, IČ 00842281
- Obec Pokojov**, zastoupená starostkou Danou Březkovou,  
majetkový podíl 5/710, IČ 00599697
- Město Přibyslav**, zastoupené starostou Martinem Kamrádem,

majetkový podíl 88/710, IČ 00268097  
**Obec Radňovice**, zastoupená starostou Bc. Josefem Dvořákem,  
majetkový podíl 7/710, IČ 00545422  
**Obec Radostín**, zastoupená starostkou Mgr. Ivanou Chromou,  
majetkový podíl 5/710, IČ 00531847  
**Obec Rudolec**, zastoupená starostkou Danou Pavlasovou,  
majetkový podíl 15/710, IČ 0599786  
**Obec Sazomín**, zastoupená starostou Ing. Lucií Peškovou,  
majetkový podíl 8/710, IČ 00842346  
**Obec Sirákov**, zastoupená starostou Alešem Neubauerem,  
majetkový podíl 6/710, IČ 00545279  
**Obec Sklené**, zastoupená starostou Ing. Dušanem Slámou  
majetkový podíl 5/710, IČ 00842354  
**Obec Slavětín**, zastoupená starostou Jiřím Stehnem,  
majetkový podíl 10/710, IČ 00580082  
**Obec Sobíňov**, zastoupená starostou Milošem Starým,  
majetkový podíl 10/710, IČ 00268275  
**Obec Stříbrné Hory**, zastoupená starostkou Janou Pazderkovou,  
majetkový podíl 9/710, IČ 00580112  
**Obec Světnov**, zastoupená starostou Pavlem Štefanem,  
majetkový podíl 10/710, IČ 00545031  
**Obec Škrdlovce**, zastoupená starostou Ivanem Hořínkem,  
majetkový podíl 8/710, IČ 00295540  
**Obec Újezd**, zastoupená starostou Ing. Františkem Kučerou,  
majetkový podíl 10/710, IČ 00600555  
**Obec Vatín**, zastoupená starostou Zdeňkem Strakou,  
majetkový podíl 9/710, IČ 00842362  
**Obec Velká Losenice**, zastoupená starostou Miloslavem Černým,  
majetkový podíl 36/710, IČ 00295655  
**Obec Vepřová**, zastoupená starostkou Romanem Stránským,  
majetkový podíl 2/710, IČ 00374440  
**Městys Vojnův Městec**, zastoupený starostou Karlem Malivánkem  
majetkový podíl 30/710, IČ 00295761  
**Město Ždírec nad Doubravou**, zastoupené starostou Janem Martincem,  
majetkový podíl 30/710, IČ 00268542  
**Město Žd'ár nad Sázavou**, zastoupené starostkou Mgr. Zdeňkem Navrátilem,  
majetkový podíl 6/710, IČ 00295841  
**Obec Žižkovo Pole**, zastoupená starostou Janem Čeplem,  
majetkový podíl 30/710, IČ 00268569

( dále jen pronajímatelé)

**a**

**Lesní družstvo obcí se sídlem v Přibyslavi**, Ronovská 338, PSČ 582 22, IČO 64259773, zapsané u Krajského obchodního soudu v Hradci Králové, odd. Dr. vložka č. 377, zastoupené předsedou představenstva, městem Ždírec nad Doubravou, které zastupuje starosta města **Jan Martinec** a místopředsedou představenstva, městem Přibyslav, které zastupuje starosta města **Martin Kamarád**  
(dále jen nájemce)

uzavírají tento

## **Dodatek č. 5**

**ke smlouvě nájemní mezi podílnickými obcemi Lesního družstva obcí  
a Lesním družstvem obcí se sídlem v Přibyslavi ze dne 28. 4. 2011**

**Článek II. Seznam pronajatých nemovitostí se mění a nahrazuje se novým zněním:**

## BŘEZÍ NAD OSLAVOU

KATASTRÁLNÍ ÚZEMÍ	Č. PARCELY	Č. IV	DRUH	VÝMĚRA /m2	VYUŽITÍ	Č. POP
BŘEZÍ NAD OSLAVOU	PK 352	314			11	
BŘEZÍ NAD OSLAVOU	718/1	314	Lesní pozemky	5236		
BŘEZÍ NAD OSLAVOU	718/2	314	Lesní pozemky	941		
BŘEZÍ NAD OSLAVOU	719	314	Lesní pozemky	1514		
BŘEZÍ NAD OSLAVOU	720	314	Lesní pozemky	4079		
BŘEZÍ NAD OSLAVOU	1170	314	Lesní pozemky	28259		
BŘEZÍ NAD OSLAVOU	1171	314	Lesní pozemky	199394		
BŘEZÍ NAD OSLAVOU	1173/1	314	Lesní pozemky	29060		
BŘEZÍ NAD OSLAVOU	1535/8	314	Vodní plochy	8	121-Tok umělý	
BŘEZÍ NAD OSLAVOU	1679	314	Lesní pozemky	368742		
BŘEZÍ NAD OSLAVOU	1680	314	Lesní pozemky	8143		
BŘEZÍ NAD OSLAVOU	1683	314	Lesní pozemky	5909		
BŘEZÍ NAD OSLAVOU	1695	314	Lesní pozemky	14426		
BŘEZÍ NAD OSLAVOU	1696	314	Lesní pozemky	539		
666261						

## HAVLÍČKOVA BOROVÁ

KATASTRÁLNÍ ÚZEMÍ	Č. PARCELY	Č. IV	DRUH	VÝMĚRA /m2	VYUŽITÍ	Č. POP
HAVLÍČKOVA BOROVÁ	1853/1	722	Lesní pozemky	4750119		
HAVLÍČKOVA BOROVÁ	1853/2	722	Lesní pozemky	1466		
HAVLÍČKOVA BOROVÁ	1853/3	722	Lesní pozemky	2731		
HAVLÍČKOVA BOROVÁ	1853/8	722	Lesní pozemky	1381		
HAVLÍČKOVA BOROVÁ	1854	722	Lesní pozemky	370627		
HAVLÍČKOVA BOROVÁ	1855/1	722	Lesní pozemky	852094		
HAVLÍČKOVA BOROVÁ	1855/2	722	Lesní pozemky	461116		
HAVLÍČKOVA BOROVÁ	1855/3	722	Lesní pozemky	5290		
HAVLÍČKOVA BOROVÁ	1864	722	Vodní plochy	25310	111-Rybník sloužící k chovu ryb	
HAVLÍČKOVA BOROVÁ	3181/1	722	Lesní pozemky	2300		
HAVLÍČKOVA BOROVÁ	3181/2	722	Lesní pozemky	409		
HAVLÍČKOVA BOROVÁ	3181/3	722	Lesní pozemky	32		
6472875						

## HLINNÉ

KATASTRÁLNÍ ÚZEMÍ	Č. PARCELY	Č. IV	DRUH	VÝMĚRA /m2	VYUŽITÍ	Č. POP
HLINNÉ	657	171	Lesní pozemky	80839		
HLINNÉ	734	171	Lesní pozemky	246		
HLINNÉ	739	171	Lesní pozemky	10223		
HLINNÉ	740	171	Lesní pozemky	45		
HLINNÉ	741	171	Lesní pozemky	33		
HLINNÉ	742	171	Lesní pozemky	63		
HLINNÉ	827	171	Lesní pozemky	183710		
HLINNÉ	832	171	Lesní pozemky	1982	033-Dočasně vyřáto z lesního pld. fondu	
HLINNÉ	842	171	Lesní pozemky	38663		
HLINNÉ	845	171	Lesní pozemky	549		
HLINNÉ	847	171	Lesní pozemky	38		
HLINNÉ	851	171	Lesní pozemky	196		
HLINNÉ	857	171	Lesní pozemky	637		
HLINNÉ	858	171	Lesní pozemky	171		
317395						

## HLUBOKÁ U KRUCEMBURKU

KATASTRÁLNÍ ÚZEMÍ	Č. PARCELY	Č. IV	DRUH	VÝMĚRA /m2	VYUŽITÍ	Č. POP
HLUBOKÁ U KRUCEMBURKU	229	114	Lesní pozemky	12275		
HLUBOKÁ U KRUCEMBURKU	231	114	Lesní pozemky	1021		
HLUBOKÁ U KRUCEMBURKU	PK 232	114	Lesní pozemky	3518		
HLUBOKÁ U KRUCEMBURKU	234	114	Lesní pozemky	464		
HLUBOKÁ U KRUCEMBURKU	235	114	Ostatní plochy	575	092-Svah, skála	
HLUBOKÁ U KRUCEMBURKU	236	114	Ostatní plochy	2813	092-Svah, skála	
HLUBOKÁ U KRUCEMBURKU	238	114	Lesní pozemky	5078		
HLUBOKÁ U KRUCEMBURKU	239	114	Vodní plochy	148027	111-Rybník sloužící k chovu ryb	
HLUBOKÁ U KRUCEMBURKU	PK 273	114	Lesní pozemky	108		
HLUBOKÁ U KRUCEMBURKU	PK 275	114	Lesní pozemky	2636		
HLUBOKÁ U KRUCEMBURKU	469/2	114	Ostatní plochy	2679	033-Ost. komunikace	
HLUBOKÁ U KRUCEMBURKU	483	114	Vodní plochy	162	120-Tok přírodní	
HLUBOKÁ U KRUCEMBURKU	484	114	Vodní plochy	223	120-Tok přírodní	
HLUBOKÁ U KRUCEMBURKU	485	114	Vodní plochy	79	120-Tok přírodní	
HLUBOKÁ U KRUCEMBURKU	486	114	Vodní plochy	234	120-Tok přírodní	
HLUBOKÁ U KRUCEMBURKU	488	114	Vodní plochy	406	120-Tok přírodní	
HLUBOKÁ U KRUCEMBURKU	489	114	Vodní plochy	122	120-Tok přírodní	
180420						

# HODÍŠKOV

KATASTRÁLNÍ ÚZEMÍ	Č. PARCELY	Č. LV	DRUH	Výměra /m2	VYUŽITÍ	Č. POP
HODÍŠKOV	71/14	122	Lesní pozemky	544		
HODÍŠKOV	71/15	122	Lesní pozemky	388		
HODÍŠKOV	216	122	Lesní pozemky	3966		
HODÍŠKOV	218	122	Lesní pozemky	5386		
HODÍŠKOV	221	122	Lesní pozemky	928		
HODÍŠKOV	223/3	122	Lesní pozemky	3350		
HODÍŠKOV	224	122	Lesní pozemky	63200		
HODÍŠKOV	225	122	Lesní pozemky	1641		
HODÍŠKOV	261/1	122	Lesní pozemky	94972		
HODÍŠKOV	261/2	122	Lesní pozemky	1870		
HODÍŠKOV	261/3	122	Lesní pozemky	323		
HODÍŠKOV	262	122	Lesní pozemky	108		
HODÍŠKOV	263	122	Lesní pozemky	158		
HODÍŠKOV	264	122	Lesní pozemky	4717		
HODÍŠKOV	265	122	Lesní pozemky	9697		
HODÍŠKOV	270/1	122	Lesní pozemky	4268		
HODÍŠKOV	271	122	Lesní pozemky	12261		
HODÍŠKOV	366	122	Lesní pozemky	252		
HODÍŠKOV	375/8	122	Lesní pozemky	7743		
HODÍŠKOV	377	122	Lesní pozemky	478		
HODÍŠKOV	436/1	122	Lesní pozemky	34409		
HODÍŠKOV	436/2	122	Lesní pozemky	216		
HODÍŠKOV	483/1	122	Lesní pozemky	194829		
HODÍŠKOV	483/2	122	Lesní pozemky	1223		
HODÍŠKOV	483/4	122	Lesní pozemky	8688		
HODÍŠKOV	485/2	122	Lesní pozemky	14401		
HODÍŠKOV	486	122	Lesní pozemky	3748		
HODÍŠKOV	518/1	122	Lesní pozemky	1146		
HODÍŠKOV	544/5	122	Lesní pozemky	7433		
HODÍŠKOV	549/2	122	Lesní pozemky	222833		
HODÍŠKOV	555	122	Lesní pozemky	199626		
HODÍŠKOV	618	122	Lesní pozemky	7067		
HODÍŠKOV	620	122	Vodní plochy	41843	111-Rybník sloužící k chovu ryb	
HODÍŠKOV	674	122	Vodní plochy	63481		
HODÍŠKOV	683	122	Lesní pozemky	88259		
HODÍŠKOV	692	122	Lesní pozemky	277698		
HODÍŠKOV	743/3	122	Vodní plochy	101	121-Tok umělý	

1383251

## HORNÍ STUĐENEĆ

KATASTRÁLNÍ ÚZEMÍ	Č. PARCELY	Č. IV	DRUH	VÝMĚRA /m <sup>2</sup>	VYUŽITÍ	Č. POP
HORNÍ STUĐENEĆ	360/2	570	Lesní pozemky	59236		
				59236		

## JÁMY

KATASTRÁLNÍ ÚZEMÍ	Č. PARCELY	Č. IV	DRUH	VÝMĚRA /m <sup>2</sup>	VYUŽITÍ	Č. POP
JÁMY	1884/1	282	Lesní pozemky	1187		
JÁMY	1884/2	282	Lesní pozemky	8082		
JÁMY	1885	282	Lesní pozemky	16167		
JÁMY	1896/1	282	Lesní pozemky	7862		
JÁMY	1897	282	Lesní pozemky	4147		
JÁMY	1906	282	Lesní pozemky	15433		
JÁMY	1907/1	282	Lesní pozemky	268879		
JÁMY	1907/2	282	Lesní pozemky	8582		
JÁMY	1908	282	Lesní pozemky	957		
JÁMY	2076/1	282	Lesní pozemky	20305		
JÁMY	2076/3	282	Lesní pozemky	231		
JÁMY	2078/2	282	Lesní pozemky	1694		
JÁMY	2170	282	Lesní pozemky	2334		
JÁMY	2220	282	Lesní pozemky	22921		
JÁMY	2282/1	282	Lesní pozemky	458845		
JÁMY	2282/2	282	Lesní pozemky	61490		
JÁMY	2282/7	282	Vodní plochy	8941	111-Rybník sloužící k chovu ryb	
JÁMY	2293	282	Lesní pozemky	3287		
JÁMY	2300	282	Lesní pozemky	71584		
JÁMY	2301	282	Lesní pozemky	6877		
JÁMY	2311	282	Lesní pozemky	28565		
JÁMY	2351	282	Lesní pozemky	7337		
JÁMY	2364	282	Lesní pozemky	50281		
JÁMY	2365/1	282	Lesní pozemky	386666		
JÁMY	2365/2	282	Lesní pozemky	233		
JÁMY	2365/3	282	Lesní pozemky	1070		
JÁMY	2369	282	Lesní pozemky	493		
JÁMY	2401	282	Lesní pozemky	52058		
JÁMY	2504	282	Lesní pozemky	62901		
JÁMY	2507/1	282	Lesní pozemky	2921		
JÁMY	2507/2	282	Lesní pozemky	550		
JÁMY	2508/1	282	Lesní pozemky	3618		
JÁMY	2508/2	282	Lesní pozemky	5271		
JÁMY	2508/3	282	Lesní pozemky	390		
JÁMY	2527	282	Lesní pozemky	205329		
JÁMY	2616/1	282	Lesní pozemky	12287		
JÁMY	2617	282	Lesní pozemky	2216		
JÁMY	2618/1	282	Lesní pozemky	90241		
JÁMY	2618/2	282	Lesní pozemky	427		
JÁMY	2860	282	Lesní pozemky	28313		
JÁMY	3003/12	282	Vodní plochy	247	121-Tok umělý	
				1930819		

## JIŘÍKOVICE U NOVÉHO MĚSTA N.M.

KATASTRÁLNÍ ÚZEMÍ	Č. PARCELY	Č. LV	DRUH	VÝMĚRA /m2	VYUŽITÍ	Č. POP
JIŘÍKOVICE U NOVÉHO MĚSTA	417/11	201	Lesní pozemky	818		
JIŘÍKOVICE U NOVÉHO MĚSTA	419/3	201	Lesní pozemky	399		
JIŘÍKOVICE U NOVÉHO MĚSTA	472/1	201	Lesní pozemky	151295		
JIŘÍKOVICE U NOVÉHO MĚSTA	472/16	201	Lesní pozemky	4050		
JIŘÍKOVICE U NOVÉHO MĚSTA	502/1	201	Lesní pozemky	1075		
JIŘÍKOVICE U NOVÉHO MĚSTA	507/10	201	Lesní pozemky	119		
JIŘÍKOVICE U NOVÉHO MĚSTA	507/11	201	Lesní pozemky	140		
				197896		

## KOHOUTOV U ŽDÍRCE NAD DOUBRAV.

KATASTRÁLNÍ ÚZEMÍ	Č. PARCELY	Č. LV	DRUH	VÝMĚRA /m2	VYUŽITÍ	Č. POP
KOHOUTOV U ŽDÍRCE NAD DOU	97/1	1177	Lesní pozemky	6704		
KOHOUTOV U ŽDÍRCE NAD DOU	103/1	1177	Lesní pozemky	99729		
KOHOUTOV U ŽDÍRCE NAD DOU	103/9	1177	Lesní pozemky	1741		
KOHOUTOV U ŽDÍRCE NAD DOU	115/1	1177	Lesní pozemky	2233453		
				2341627		

## KOTLASY

KATASTRÁLNÍ ÚZEMÍ	Č. PARCELY	Č. LV	DRUH	VÝMĚRA /m2	VYUŽITÍ	Č. POP
KOTLASY	187/1	129	Lesní pozemky	98908		
KOTLASY	218/1	129	Lesní pozemky	16563		
KOTLASY	218/2	129	Lesní pozemky	151		
KOTLASY	220	129	Lesní pozemky	409468		
KOTLASY	221	129	Lesní pozemky	60571		
				585661		



## KRUCEMBURK

KATASTRÁLNÍ ÚZEMÍ	Č. PARCELY	Č. LV	DRUH	VÝMĚRA /m2	VYUŽITÍ	Č. POP
KRUCEMBURK	1761	3644	Vodní plochy	428	120-Tok přírodní	
KRUCEMBURK	1762	3644	Vodní plochy	320	120-Tok přírodní	
KRUCEMBURK	1763/1	3644	Vodní plochy	140	120-Tok přírodní	
KRUCEMBURK	1763/2	3644	Vodní plochy	219	120-Tok přírodní	
KRUCEMBURK	1764	3644	Vodní plochy	288	120-Tok přírodní	
KRUCEMBURK	1765	3644	Vodní plochy	201	120-Tok přírodní	

1596

## LHOTKA U ŽDÁRU NAD SÁZAVOU

KATASTRÁLNÍ ÚZEMÍ	Č. PARCELY	Č. LV	DRUH	VÝMĚRA /m2	VYUŽITÍ	Č. POP
LHOTKA U ŽDÁRU NAD SÁZAVO	189	130	Lesní pozemky	5316		
LHOTKA U ŽDÁRU NAD SÁZAVO	255/1	130	Lesní pozemky	30244		
LHOTKA U ŽDÁRU NAD SÁZAVO	255/2	130	Lesní pozemky	1280288		
LHOTKA U ŽDÁRU NAD SÁZAVO	255/6	130	Lesní pozemky	3410		
LHOTKA U ŽDÁRU NAD SÁZAVO	255/7	130	Lesní pozemky	3071		
LHOTKA U ŽDÁRU NAD SÁZAVO	255/8	130	Lesní pozemky	43		
LHOTKA U ŽDÁRU NAD SÁZAVO	255/9	130	Lesní pozemky	107		
LHOTKA U ŽDÁRU NAD SÁZAVO	255/15	130	Lesní pozemky	253		
LHOTKA U ŽDÁRU NAD SÁZAVO	320	130	Lesní pozemky	47605		
LHOTKA U ŽDÁRU NAD SÁZAVO	335/1	130	Lesní pozemky	67679		
LHOTKA U ŽDÁRU NAD SÁZAVO	454/41	130	Lesní pozemky	16		
LHOTKA U ŽDÁRU NAD SÁZAVO	537/5	130	Lesní pozemky	2454		
LHOTKA U ŽDÁRU NAD SÁZAVO	537/6	130	Lesní pozemky	381		
LHOTKA U ŽDÁRU NAD SÁZAVO	541/1	130	Lesní pozemky	2549		
LHOTKA U ŽDÁRU NAD SÁZAVO	541/2	130	Lesní pozemky	133		
LHOTKA U ŽDÁRU NAD SÁZAVO	541/3	130	Lesní pozemky	4640		
LHOTKA U ŽDÁRU NAD SÁZAVO	543	130	Lesní pozemky	10753		
LHOTKA U ŽDÁRU NAD SÁZAVO	557/4	130	Lesní pozemky	2909		
LHOTKA U ŽDÁRU NAD SÁZAVO	557/5	130	Lesní pozemky	3311		
LHOTKA U ŽDÁRU NAD SÁZAVO	781/5	130	Lesní pozemky	23		

1465185

# OBYČTOV

KATASTRÁLNÍ ÚZEMÍ	Č. PARCELY	Č. LV	DRUH	VÝMĚRA /m <sup>2</sup>	VYUŽITÍ	Č. POP
OBYČTOV	698	216	Lesní pozemky	4705		
OBYČTOV	700	216	Lesní pozemky	5028		
OBYČTOV	701	216	Lesní pozemky	18116		
OBYČTOV	702	216	Lesní pozemky	13926		
OBYČTOV	703/1	216	Lesní pozemky	20117		
OBYČTOV	703/2	216	Lesní pozemky	980		
OBYČTOV	704/3	216	Lesní pozemky	925		
OBYČTOV	705	216	Lesní pozemky	417		
OBYČTOV	706	216	Lesní pozemky	2848		
OBYČTOV	707	216	Lesní pozemky	3471		
OBYČTOV	708	216	Lesní pozemky	3776		
OBYČTOV	709	216	Lesní pozemky	442		
OBYČTOV	710	216	Lesní pozemky	83		
OBYČTOV	711	216	Lesní pozemky	361		
OBYČTOV	714	216	Lesní pozemky	1454		
OBYČTOV	717	216	Lesní pozemky	90		
OBYČTOV	718	216	Lesní pozemky	147		
OBYČTOV	719	216	Lesní pozemky	12599		
OBYČTOV	720	216	Lesní pozemky	129695		
OBYČTOV	807	216	Lesní pozemky	176388		
OBYČTOV	845	216	Lesní pozemky	90057		
OBYČTOV	873	216	Lesní pozemky	154398		
OBYČTOV	1185/1	216	Lesní pozemky	33336		
OBYČTOV	1191/1	216	Lesní pozemky	5198		
OBYČTOV	1191/3	216	Lesní pozemky	1959		
OBYČTOV	1193	216	Lesní pozemky	32150		
OBYČTOV	1194/1	216	Lesní pozemky	7423		
OBYČTOV	1198/1	216	Lesní pozemky	1179		
OBYČTOV	1304	216	Lesní pozemky	960189		
OBYČTOV	1312	216	Lesní pozemky	12509		
OBYČTOV	1313	216	Lesní pozemky	31931		
OBYČTOV	1314/1	216	Lesní pozemky	1672		
OBYČTOV	1314/2	216	Lesní pozemky	1410		
OBYČTOV	1323/2	216	Lesní pozemky	784		
OBYČTOV	1335	216	Lesní pozemky	107340		
OBYČTOV	1337	216	Lesní pozemky	496		
OBYČTOV	1338	216	Lesní pozemky	809		
OBYČTOV	1339	216	Lesní pozemky	3057		
OBYČTOV	1343	216	Lesní pozemky	10527		
OBYČTOV	1351/1	216	Lesní pozemky	70300		
OBYČTOV	1351/2	216	Lesní pozemky	8112		
OBYČTOV	1351/6	216	Lesní pozemky	354		
OBYČTOV	1354/3	216	Lesní pozemky	1920		
OBYČTOV	1357	216	Lesní pozemky	2750		
OBYČTOV	1359	216	Lesní pozemky	496		
OBYČTOV	1422/4	216	Lesní pozemky	6937		
OBYČTOV	1862/21	216	Ostatní plochy	13	032-silnice	
OBYČTOV	1862/25	216	Ostatní plochy	9	032-silnice	
OBYČTOV	1875/1	216	Vodní plochy	4775	120-řok přírodní	
OBYČTOV	1884	216	Vodní plochy	15	121-řok umělý	
OBYČTOV	1885	216	Vodní plochy	101	121-řok umělý	
OBYČTOV	1886	216	Vodní plochy	40	121-řok umělý	
OBYČTOV				1947814		

## OSTROV NAD OSLAVOU

KATASTRÁLNÍ ÚZEMÍ	Č. PARCELY	Č. LV	DRUH	VÝMĚRA /m2	VYUŽITÍ	Č. POP
OSTROV NAD OSLAVOU	1448/2	458	Lesní pozemky	414		
OSTROV NAD OSLAVOU	1449	458	Lesní pozemky	1098		
OSTROV NAD OSLAVOU	1453	458	Lesní pozemky	3248		
OSTROV NAD OSLAVOU	1455	458	Ostatní plochy	2019	092-Svah, skála	
OSTROV NAD OSLAVOU	1461	458	Lesní pozemky	398158		
OSTROV NAD OSLAVOU	1719	458	Vodní plochy	47087	111-Rybník sloužící k chovu ryb	
				452024		

## POČÍTKY

KATASTRÁLNÍ ÚZEMÍ	Č. PARCELY	Č. LV	DRUH	VÝMĚRA /m2	VYUŽITÍ	Č. POP
POČÍTKY	315	261	Lesní pozemky	8040		
POČÍTKY	409/5	261	Lesní pozemky	134		
POČÍTKY	468	261	Lesní pozemky	4407		
				12581		

## POKOJOV

KATASTRÁLNÍ ÚZEMÍ	Č. PARCELY	Č. LV	DRUH	VÝMĚRA /m2	VYUŽITÍ	Č. POP
POKOJOV	679	121	Lesní pozemky	11044		
POKOJOV	682	121	Lesní pozemky	5713		
POKOJOV	684	121	Lesní pozemky	8341		
				25100		

# RAČÍN U POLNÍČKY

KATASTRÁLNÍ ÚZEMÍ	Č. PARCELY	Č. IV	DRUH	VÝMĚRA /m2	VYUŽITÍ	Č. POP
RAČÍN U POLNÍČKY	249/1	600	Lesní pozemky	117		
RAČÍN U POLNÍČKY	299/1	600	Lesní pozemky	2354052		
RAČÍN U POLNÍČKY	299/4	600	Lesní pozemky	6389		
RAČÍN U POLNÍČKY	299/6	600	Lesní pozemky	1406		
RAČÍN U POLNÍČKY	299/7	600	Lesní pozemky	1262		
RAČÍN U POLNÍČKY	299/8	600	Lesní pozemky	43		
RAČÍN U POLNÍČKY	299/9	600	Lesní pozemky	1828		
RAČÍN U POLNÍČKY	299/15	600	Lesní pozemky	608		
RAČÍN U POLNÍČKY	299/16	600	Lesní pozemky	253		
RAČÍN U POLNÍČKY	299/19	600	Lesní pozemky	7		
RAČÍN U POLNÍČKY	300/7	600	Vodní plochy	40	120-Tok přírodní	
RAČÍN U POLNÍČKY	300/9	600	Vodní plochy	2363	120-Tok přírodní	
RAČÍN U POLNÍČKY	301	600	Lesní pozemky	254		
RAČÍN U POLNÍČKY	302/1	600	Lesní pozemky	160		
RAČÍN U POLNÍČKY	302/2	600	Lesní pozemky	277		
RAČÍN U POLNÍČKY	303/1	600	Lesní pozemky	918		
RAČÍN U POLNÍČKY	303/2	600	Lesní pozemky	79		
RAČÍN U POLNÍČKY	305	600	Lesní pozemky	7841		
RAČÍN U POLNÍČKY	306	600	Lesní pozemky	1278		
RAČÍN U POLNÍČKY	310/1	600	Lesní pozemky	1318669		
RAČÍN U POLNÍČKY	310/3	600	Lesní pozemky	25117		
RAČÍN U POLNÍČKY	310/4	600	Lesní pozemky	852		
RAČÍN U POLNÍČKY	310/5	600	Lesní pozemky	635		
RAČÍN U POLNÍČKY	310/10	600	Lesní pozemky	134		
RAČÍN U POLNÍČKY	311/1	600	Lesní pozemky	282		
RAČÍN U POLNÍČKY	312/4	600	Lesní pozemky	70		
					3724934	

# RADOSTÍN U VOJNOVA MĚSTCE

KATASTRÁLNÍ ÚZEMÍ	Č. PARCELY	Č. IV DRUH	VÝMĚRA /m <sup>2</sup>	VYUŽITÍ	Č. POP
RADOSTÍN U VOJNOVA MĚSTCE	344/7	203	387	Lesní pozemky	
RADOSTÍN U VOJNOVA MĚSTCE	344/24	203	29	Lesní pozemky	
RADOSTÍN U VOJNOVA MĚSTCE	344/25	203	227	Lesní pozemky	
RADOSTÍN U VOJNOVA MĚSTCE	344/31	203	96	Lesní pozemky	
RADOSTÍN U VOJNOVA MĚSTCE	350	203	8896	Lesní pozemky	
RADOSTÍN U VOJNOVA MĚSTCE	351/2	203	1069009	Lesní pozemky	
RADOSTÍN U VOJNOVA MĚSTCE	351/4	203	111597	Lesní pozemky	
RADOSTÍN U VOJNOVA MĚSTCE	351/5	203	3852	Lesní pozemky	
RADOSTÍN U VOJNOVA MĚSTCE	356/1	203	12707	Lesní pozemky	
RADOSTÍN U VOJNOVA MĚSTCE	356/2	203	14534	Lesní pozemky	
RADOSTÍN U VOJNOVA MĚSTCE	357/1	203	331	Lesní pozemky	
RADOSTÍN U VOJNOVA MĚSTCE	357/2	203	19929	Lesní pozemky	
RADOSTÍN U VOJNOVA MĚSTCE	360/1	203	97	Lesní pozemky	
RADOSTÍN U VOJNOVA MĚSTCE	360/2	203	709	Lesní pozemky	
RADOSTÍN U VOJNOVA MĚSTCE	361	203	795	Lesní pozemky	
RADOSTÍN U VOJNOVA MĚSTCE	362	203	935	Lesní pozemky	
RADOSTÍN U VOJNOVA MĚSTCE	363	203	1072	Lesní pozemky	
RADOSTÍN U VOJNOVA MĚSTCE	364	203	1018	Lesní pozemky	
RADOSTÍN U VOJNOVA MĚSTCE	365	203	766	Lesní pozemky	
RADOSTÍN U VOJNOVA MĚSTCE	366	203	996	Lesní pozemky	
RADOSTÍN U VOJNOVA MĚSTCE	367	203	1054	Lesní pozemky	
RADOSTÍN U VOJNOVA MĚSTCE	368	203	4661	Lesní pozemky	
RADOSTÍN U VOJNOVA MĚSTCE	369	203	683	Lesní pozemky	
RADOSTÍN U VOJNOVA MĚSTCE	370	203	2536	Lesní pozemky	
RADOSTÍN U VOJNOVA MĚSTCE	371	203	3327	Lesní pozemky	
RADOSTÍN U VOJNOVA MĚSTCE	372	203	3057	Lesní pozemky	
RADOSTÍN U VOJNOVA MĚSTCE	373	203	3100	Lesní pozemky	
RADOSTÍN U VOJNOVA MĚSTCE	374	203	3082	Lesní pozemky	
RADOSTÍN U VOJNOVA MĚSTCE	375	203	3402	Lesní pozemky	
RADOSTÍN U VOJNOVA MĚSTCE	376	203	3039	Lesní pozemky	
RADOSTÍN U VOJNOVA MĚSTCE	377	203	281	Lesní pozemky	
RADOSTÍN U VOJNOVA MĚSTCE	378	203	3611	Lesní pozemky	
RADOSTÍN U VOJNOVA MĚSTCE	380	203	68	Lesní pozemky	
RADOSTÍN U VOJNOVA MĚSTCE	382/1	203	56200	Lesní pozemky	
RADOSTÍN U VOJNOVA MĚSTCE	382/2	203	3759	Lesní pozemky	
RADOSTÍN U VOJNOVA MĚSTCE	382/3	203	2097	Lesní pozemky	
RADOSTÍN U VOJNOVA MĚSTCE	383	203	119	Lesní pozemky	
RADOSTÍN U VOJNOVA MĚSTCE	384	203	4906	Lesní pozemky	
RADOSTÍN U VOJNOVA MĚSTCE	385	203	3453	Lesní pozemky	
RADOSTÍN U VOJNOVA MĚSTCE	387/1	203	5711	Lesní pozemky	
RADOSTÍN U VOJNOVA MĚSTCE	387/2	203	6866	Lesní pozemky	
RADOSTÍN U VOJNOVA MĚSTCE	389/1	203	5927	Lesní pozemky	porost
RADOSTÍN U VOJNOVA MĚSTCE	389/4	203	9064	Trvalý travní porost	
RADOSTÍN U VOJNOVA MĚSTCE	389/5	203	4737	Lesní pozemky	
RADOSTÍN U VOJNOVA MĚSTCE	390/1	203	7010	Lesní pozemky	
RADOSTÍN U VOJNOVA MĚSTCE	390/2	203	16451	Lesní pozemky	
RADOSTÍN U VOJNOVA MĚSTCE	393	203	9668	Lesní pozemky	
RADOSTÍN U VOJNOVA MĚSTCE	394	203	3352	Lesní pozemky	
RADOSTÍN U VOJNOVA MĚSTCE	395	203	3705	Lesní pozemky	
RADOSTÍN U VOJNOVA MĚSTCE	396/4	203	2052	Lesní pozemky	
RADOSTÍN U VOJNOVA MĚSTCE	396/6	203	2435	Lesní pozemky	
RADOSTÍN U VOJNOVA MĚSTCE	397/2	203	3837	Lesní pozemky	
RADOSTÍN U VOJNOVA MĚSTCE	397/7	203	1500	Lesní pozemky	
RADOSTÍN U VOJNOVA MĚSTCE	399/1	203	9680	Lesní pozemky	
RADOSTÍN U VOJNOVA MĚSTCE	399/2	203	2409	Lesní pozemky	
RADOSTÍN U VOJNOVA MĚSTCE	400/2	203	4176	Lesní pozemky	
RADOSTÍN U VOJNOVA MĚSTCE	400/3	203	6190	Lesní pozemky	

RADOŠTÍN U VOJNOVA MĚSTCE	401/5	203	Lesní pozemky	5602
RADOŠTÍN U VOJNOVA MĚSTCE	402/1	203	Lesní pozemky	5114
RADOŠTÍN U VOJNOVA MĚSTCE	402/2	203	Lesní pozemky	822
RADOŠTÍN U VOJNOVA MĚSTCE	402/3	203	Lesní pozemky	3790
RADOŠTÍN U VOJNOVA MĚSTCE	402/4	203	Lesní pozemky	8524
RADOŠTÍN U VOJNOVA MĚSTCE	402/5	203	Lesní pozemky	14300
RADOŠTÍN U VOJNOVA MĚSTCE	402/6	203	Lesní pozemky	7757
RADOŠTÍN U VOJNOVA MĚSTCE	402/7	203	Lesní pozemky	8296
RADOŠTÍN U VOJNOVA MĚSTCE	402/8	203	Lesní pozemky	5135
RADOŠTÍN U VOJNOVA MĚSTCE	403	203	Lesní pozemky	11355
RADOŠTÍN U VOJNOVA MĚSTCE	404	203	Lesní pozemky	7042
RADOŠTÍN U VOJNOVA MĚSTCE	406/1	203	Lesní pozemky	1262
RADOŠTÍN U VOJNOVA MĚSTCE	406/3	203	Lesní pozemky	18082
RADOŠTÍN U VOJNOVA MĚSTCE	406/4	203	Lesní pozemky	300
RADOŠTÍN U VOJNOVA MĚSTCE	408	203	Lesní pozemky	6864
RADOŠTÍN U VOJNOVA MĚSTCE	409	203	Lesní pozemky	4550
RADOŠTÍN U VOJNOVA MĚSTCE	410/1	203	Lesní pozemky	3406
RADOŠTÍN U VOJNOVA MĚSTCE	410/2	203	Lesní pozemky	1744
RADOŠTÍN U VOJNOVA MĚSTCE	411	203	Lesní pozemky	4812
RADOŠTÍN U VOJNOVA MĚSTCE	413	203	Lesní pozemky	6093
RADOŠTÍN U VOJNOVA MĚSTCE	414	203	Lesní pozemky	4999
RADOŠTÍN U VOJNOVA MĚSTCE	415/1	203	Lesní pozemky	4029
RADOŠTÍN U VOJNOVA MĚSTCE	415/2	203	Lesní pozemky	4003
RADOŠTÍN U VOJNOVA MĚSTCE	415/3	203	Lesní pozemky	269
RADOŠTÍN U VOJNOVA MĚSTCE	416	203	Lesní pozemky	10106
RADOŠTÍN U VOJNOVA MĚSTCE	419	203	Lesní pozemky	5557
RADOŠTÍN U VOJNOVA MĚSTCE	421/1	203	Lesní pozemky	19385
RADOŠTÍN U VOJNOVA MĚSTCE	421/3	203	Lesní pozemky	3835
RADOŠTÍN U VOJNOVA MĚSTCE	422	203	Lesní pozemky	2952
RADOŠTÍN U VOJNOVA MĚSTCE	423	203	Lesní pozemky	13858
RADOŠTÍN U VOJNOVA MĚSTCE	428	203	Lesní pozemky	2172
RADOŠTÍN U VOJNOVA MĚSTCE	429	203	Lesní pozemky	2503
RADOŠTÍN U VOJNOVA MĚSTCE	430	203	Lesní pozemky	1755
RADOŠTÍN U VOJNOVA MĚSTCE	431/1	203	Lesní pozemky	1708
RADOŠTÍN U VOJNOVA MĚSTCE	431/2	203	Lesní pozemky	795
RADOŠTÍN U VOJNOVA MĚSTCE	432/1	203	Lesní pozemky	1291
RADOŠTÍN U VOJNOVA MĚSTCE	432/2	203	Lesní pozemky	1104
RADOŠTÍN U VOJNOVA MĚSTCE	433/1	203	Lesní pozemky	1158
RADOŠTÍN U VOJNOVA MĚSTCE	433/2	203	Lesní pozemky	1342
RADOŠTÍN U VOJNOVA MĚSTCE	434/1	203	Lesní pozemky	1705
RADOŠTÍN U VOJNOVA MĚSTCE	434/2	203	Lesní pozemky	939
RADOŠTÍN U VOJNOVA MĚSTCE	435/1	203	Lesní pozemky	460
RADOŠTÍN U VOJNOVA MĚSTCE	435/2	203	Lesní pozemky	1565
RADOŠTÍN U VOJNOVA MĚSTCE	436	203	Lesní pozemky	2061
RADOŠTÍN U VOJNOVA MĚSTCE	437/1	203	Lesní pozemky	3249
RADOŠTÍN U VOJNOVA MĚSTCE	437/2	203	Lesní pozemky	9652
RADOŠTÍN U VOJNOVA MĚSTCE	437/3	203	Lesní pozemky	9343
RADOŠTÍN U VOJNOVA MĚSTCE	437/4	203	Lesní pozemky	8806
RADOŠTÍN U VOJNOVA MĚSTCE	437/8	203	Lesní pozemky	658866
RADOŠTÍN U VOJNOVA MĚSTCE	438/1	203	Lesní pozemky	2446
RADOŠTÍN U VOJNOVA MĚSTCE	438/3	203	Lesní pozemky	4080
RADOŠTÍN U VOJNOVA MĚSTCE	438/8	203	Lesní pozemky	281321
RADOŠTÍN U VOJNOVA MĚSTCE	438/10	203	Lesní pozemky	776633
RADOŠTÍN U VOJNOVA MĚSTCE	438/11	203	Lesní pozemky	1796
RADOŠTÍN U VOJNOVA MĚSTCE	438/12	203	Lesní pozemky	3848
RADOŠTÍN U VOJNOVA MĚSTCE	438/13	203	Lesní pozemky	6698
RADOŠTÍN U VOJNOVA MĚSTCE	438/14	203	Lesní pozemky	5944
RADOŠTÍN U VOJNOVA MĚSTCE	438/15	203	Lesní pozemky	2880
RADOŠTÍN U VOJNOVA MĚSTCE	438/16	203	Lesní pozemky	3607
RADOŠTÍN U VOJNOVA MĚSTCE	438/17	203	Lesní pozemky	9667
RADOŠTÍN U VOJNOVA MĚSTCE	438/18	203	Lesní pozemky	2325
RADOŠTÍN U VOJNOVA MĚSTCE	438/19	203	Lesní pozemky	2199
RADOŠTÍN U VOJNOVA MĚSTCE	438/20	203	Lesní pozemky	2986

RADOŠTÍN U VOJNOVA MĚSTCE	438/21	203	Lesní pozemky	3194
RADOŠTÍN U VOJNOVA MĚSTCE	438/22	203	Lesní pozemky	4687
RADOŠTÍN U VOJNOVA MĚSTCE	438/23	203	Lesní pozemky	2054
RADOŠTÍN U VOJNOVA MĚSTCE	438/24	203	Lesní pozemky	2753
RADOŠTÍN U VOJNOVA MĚSTCE	438/25	203	Lesní pozemky	10989
RADOŠTÍN U VOJNOVA MĚSTCE	438/26	203	Lesní pozemky	6960
RADOŠTÍN U VOJNOVA MĚSTCE	438/27	203	Lesní pozemky	4634
RADOŠTÍN U VOJNOVA MĚSTCE	438/28	203	Lesní pozemky	6277
RADOŠTÍN U VOJNOVA MĚSTCE	438/29	203	Lesní pozemky	2969
RADOŠTÍN U VOJNOVA MĚSTCE	438/30	203	Lesní pozemky	1077172
RADOŠTÍN U VOJNOVA MĚSTCE	439	203	Lesní pozemky	4550
RADOŠTÍN U VOJNOVA MĚSTCE	440	203	Lesní pozemky	2514
RADOŠTÍN U VOJNOVA MĚSTCE	441	203	Lesní pozemky	6208
RADOŠTÍN U VOJNOVA MĚSTCE	445/2	203	Lesní pozemky	1075
RADOŠTÍN U VOJNOVA MĚSTCE	446	203	Lesní pozemky	3111
RADOŠTÍN U VOJNOVA MĚSTCE	447	203	Lesní pozemky	6463
RADOŠTÍN U VOJNOVA MĚSTCE	448/1	203	Lesní pozemky	2968
RADOŠTÍN U VOJNOVA MĚSTCE	448/2	203	Lesní pozemky	27164
RADOŠTÍN U VOJNOVA MĚSTCE	448/3	203	Lesní pozemky	4484
RADOŠTÍN U VOJNOVA MĚSTCE	448/4	203	Lesní pozemky	6752
RADOŠTÍN U VOJNOVA MĚSTCE	448/5	203	Lesní pozemky	8049
RADOŠTÍN U VOJNOVA MĚSTCE	449	203	Lesní pozemky	349
RADOŠTÍN U VOJNOVA MĚSTCE	450	203	Lesní pozemky	1636
RADOŠTÍN U VOJNOVA MĚSTCE	451	203	Lesní pozemky	1320
RADOŠTÍN U VOJNOVA MĚSTCE	452	203	Lesní pozemky	730
RADOŠTÍN U VOJNOVA MĚSTCE	453	203	Lesní pozemky	212
RADOŠTÍN U VOJNOVA MĚSTCE	454	203	Lesní pozemky	2622
RADOŠTÍN U VOJNOVA MĚSTCE	455	203	Lesní pozemky	3435
RADOŠTÍN U VOJNOVA MĚSTCE	456	203	Lesní pozemky	331
RADOŠTÍN U VOJNOVA MĚSTCE	457	203	Lesní pozemky	327
RADOŠTÍN U VOJNOVA MĚSTCE	458	203	Lesní pozemky	1744
RADOŠTÍN U VOJNOVA MĚSTCE	459	203	Lesní pozemky	2018
RADOŠTÍN U VOJNOVA MĚSTCE	460	203	Lesní pozemky	745
RADOŠTÍN U VOJNOVA MĚSTCE	461	203	Lesní pozemky	1773
RADOŠTÍN U VOJNOVA MĚSTCE	462	203	Lesní pozemky	1147
RADOŠTÍN U VOJNOVA MĚSTCE	463	203	Lesní pozemky	5256
RADOŠTÍN U VOJNOVA MĚSTCE	464	203	Lesní pozemky	2885
RADOŠTÍN U VOJNOVA MĚSTCE	465	203	Lesní pozemky	3118
RADOŠTÍN U VOJNOVA MĚSTCE	466	203	Lesní pozemky	3315
RADOŠTÍN U VOJNOVA MĚSTCE	467	203	Lesní pozemky	11189
RADOŠTÍN U VOJNOVA MĚSTCE	468/1	203	Lesní pozemky	3110
RADOŠTÍN U VOJNOVA MĚSTCE	468/2	203	Lesní pozemky	4940
RADOŠTÍN U VOJNOVA MĚSTCE	469	203	Lesní pozemky	8711
RADOŠTÍN U VOJNOVA MĚSTCE	471	203	Lesní pozemky	32546
RADOŠTÍN U VOJNOVA MĚSTCE	484/7	203	Lesní pozemky	188
RADOŠTÍN U VOJNOVA MĚSTCE	484/8	203	Lesní pozemky	51

4754749

## SAZOMÍN

KATASTRÁLNÍ ÚZEMÍ	Č. PARCELY	Č. IV	DRUH	VÝMĚRA /m2	VYUŽITÍ	Č. POP
SAZOMÍN	143	258	Lesní pozemky	24691		
SAZOMÍN	487	258	Lesní pozemky	1063783		
SAZOMÍN	489	258	Lesní pozemky	137		
SAZOMÍN	495/2	258	Lesní pozemky	11020		
SAZOMÍN	507	258	Lesní pozemky	1165		
SAZOMÍN	513	258	Lesní pozemky	142415		
SAZOMÍN	540/2	258	Lesní pozemky	5733		
SAZOMÍN	572	258	Lesní pozemky	11131		
SAZOMÍN	744/2	258	Vodní plochy	304	123-Vodní nádrž umělá	
SAZOMÍN	744/5	258	Vodní plochy	792	123-Vodní nádrž umělá	
				1261171		



# SKLENÉ U ŽDÁRU NAD SÁZAVOU

KATASTRÁLNÍ ÚZEMÍ	Č. PARCELY	Č. LV	DRUH	VYUŽITÍ	VÝMĚRA /m2	Č.POP
SKLENÉ U ŽDÁRU NAD SÁZAVO	- 74		119 Zastav. pl., nádvoří	88		
SKLENÉ U ŽDÁRU NAD SÁZAVO	- 130		119 Zastav. pl., nádvoří	1012		
SKLENÉ U ŽDÁRU NAD SÁZAVO	148		119 Lesní pozemky	16397		
SKLENÉ U ŽDÁRU NAD SÁZAVO	308/1		119 Lesní pozemky	1628		
SKLENÉ U ŽDÁRU NAD SÁZAVO	308/2		119 Lesní pozemky	909		
SKLENÉ U ŽDÁRU NAD SÁZAVO	334/4		119 Lesní pozemky	3400		
SKLENÉ U ŽDÁRU NAD SÁZAVO	365		119 Lesní pozemky	9214		
SKLENÉ U ŽDÁRU NAD SÁZAVO	368/6		119 Lesní pozemky	4113		
SKLENÉ U ŽDÁRU NAD SÁZAVO	368/7		119 Lesní pozemky	4197		
SKLENÉ U ŽDÁRU NAD SÁZAVO	368/8		119 Lesní pozemky	4282		
SKLENÉ U ŽDÁRU NAD SÁZAVO	380/2		119 Lesní pozemky	1459		
SKLENÉ U ŽDÁRU NAD SÁZAVO	381/3		119 Lesní pozemky	1638		
SKLENÉ U ŽDÁRU NAD SÁZAVO	391/1		119 Lesní pozemky	9509		
SKLENÉ U ŽDÁRU NAD SÁZAVO	393/6		119 Lesní pozemky	455701		
SKLENÉ U ŽDÁRU NAD SÁZAVO	394/1		119 Lesní pozemky	406407		
SKLENÉ U ŽDÁRU NAD SÁZAVO	400/1		119 Lesní pozemky	586567		
SKLENÉ U ŽDÁRU NAD SÁZAVO	400/2		119 Lesní pozemky	488222		
SKLENÉ U ŽDÁRU NAD SÁZAVO	428		119 Lesní pozemky	252		
SKLENÉ U ŽDÁRU NAD SÁZAVO	429/1		119 Lesní pozemky	444466		
SKLENÉ U ŽDÁRU NAD SÁZAVO	448/1		119 Lesní pozemky	4035		
SKLENÉ U ŽDÁRU NAD SÁZAVO	448/2		119 Lesní pozemky	2453		
SKLENÉ U ŽDÁRU NAD SÁZAVO	450/1		119 Lesní pozemky	3732		
SKLENÉ U ŽDÁRU NAD SÁZAVO	450/2		119 Lesní pozemky	5130		
SKLENÉ U ŽDÁRU NAD SÁZAVO	450/3		119 Lesní pozemky	3770		
SKLENÉ U ŽDÁRU NAD SÁZAVO	451		119 Lesní pozemky	50464		
SKLENÉ U ŽDÁRU NAD SÁZAVO	454/1		119 Lesní pozemky	971014		
SKLENÉ U ŽDÁRU NAD SÁZAVO	454/2		119 Lesní pozemky	2222693		
SKLENÉ U ŽDÁRU NAD SÁZAVO	454/3		119 Lesní pozemky	1633		
SKLENÉ U ŽDÁRU NAD SÁZAVO	454/4		119 Lesní pozemky	342609		
SKLENÉ U ŽDÁRU NAD SÁZAVO	454/5		119 Lesní pozemky	39008		
SKLENÉ U ŽDÁRU NAD SÁZAVO	454/6		119 Lesní pozemky	22314		
SKLENÉ U ŽDÁRU NAD SÁZAVO	454/7		119 Vodní plochy	1701		

6110017

## SLAVKOVICE

KATASTRÁLNÍ ÚZEMÍ	Č. PARCELY	Č. LV	DRUH	VÝMĚRA /m2	VYUŽITÍ	Č. POP
SLAVKOVICE	457	263	Lesní pozemky	579		
SLAVKOVICE	639/9	263	Lesní pozemky	116950		
SLAVKOVICE	641/5	263	Ostatní plochy	39	033-Ost. komunikace	
				117568		

# STARÉ RANSKO

KATASTRÁLNÍ ÚZEMÍ	Č. PARCELY	Č. LV	DRUH	VÝMĚRA /m2	VYUŽITÍ	Č. POP
STARÉ RANSKO	PK 1	269		2739		
STARÉ RANSKO	PK 3/2	269		2358		
STARÉ RANSKO	PK 3/3	269		461		
STARÉ RANSKO	PK 3/4	269		926		
STARÉ RANSKO	PK 3/5	269		161		
STARÉ RANSKO	PK 3/6	269	Lesní pozemky	511		
STARÉ RANSKO	PK 3/7	269		55		
STARÉ RANSKO	5/3	269	Lesní pozemky	371		
STARÉ RANSKO	5/4	269	Lesní pozemky	189		
STARÉ RANSKO	5/5	269	Lesní pozemky	236		
STARÉ RANSKO	12/1	269	Lesní pozemky	1147		
STARÉ RANSKO	12/6	269	Lesní pozemky	36		
STARÉ RANSKO	14/5	269	Lesní pozemky	7527		
STARÉ RANSKO	PK 21	269		133580		
STARÉ RANSKO	21/1	269	Vodní plochy	498213	111-Rybník sloužící k chovu ryb	
STARÉ RANSKO	PK 22	269	Trvalý travní porost	378		
STARÉ RANSKO	PK 23	269		402		
STARÉ RANSKO	24	269		5849		
STARÉ RANSKO	25	269	Lesní pozemky	10055		
STARÉ RANSKO	26	269	Lesní pozemky	1834		
STARÉ RANSKO	27/10	269	Ostatní plochy	2032	092-Svah, skála	
STARÉ RANSKO	35	269	Lesní pozemky	10157		
STARÉ RANSKO	36/3	269	Trvalý travní porost	68		
STARÉ RANSKO	38/9	269	Ostatní plochy	974	092-Svah, skála	
STARÉ RANSKO	42/1	269	Lesní pozemky	533		
STARÉ RANSKO	- 268	269	Lesní pozemky	9357		
STARÉ RANSKO	288	269	Zastav. pl., nádvoří	654		
STARÉ RANSKO	289	269	Trvalý travní porost	117		
STARÉ RANSKO	305/1	269	Trvalý travní porost	7805	601-Občanská vybavenost s č. evidenčním	51
STARÉ RANSKO	PK 305/3	269	Vodní plochy	76256		
STARÉ RANSKO	391	269		5615		
STARÉ RANSKO	393/3	269	Lesní pozemky	8165		
STARÉ RANSKO	399/3	269	Lesní pozemky	176		
STARÉ RANSKO	407/2	269	Lesní pozemky	95		
STARÉ RANSKO	409/1	269	Lesní pozemky	749		
STARÉ RANSKO	409/3	269	Lesní pozemky	6633074		
STARÉ RANSKO	409/4	269	Lesní pozemky	2410327		
STARÉ RANSKO	409/5	269	Lesní pozemky	351		
STARÉ RANSKO	409/7	269	Lesní pozemky	17230		
STARÉ RANSKO	409/8	269	Lesní pozemky	14466		
STARÉ RANSKO	409/9	269	Lesní pozemky	2160		
STARÉ RANSKO	411/1	269	Lesní pozemky	1057		
STARÉ RANSKO	411/2	269	Lesní pozemky	42812		
STARÉ RANSKO	411/3	269	Lesní pozemky	5391		
STARÉ RANSKO	411/4	269	Lesní pozemky	163		
STARÉ RANSKO	411/5	269	Lesní pozemky	131		
STARÉ RANSKO	411/6	269	Lesní pozemky	549		
STARÉ RANSKO	411/7	269	Lesní pozemky	256		
STARÉ RANSKO	411/9	269	Ostatní plochy	297	090-Jiné plochy	
STARÉ RANSKO	411/10	269	Lesní pozemky	280		
STARÉ RANSKO	411/11	269	Lesní pozemky	78		
STARÉ RANSKO	411/12	269	Lesní pozemky	1265		
STARÉ RANSKO	411/13	269	Lesní pozemky	4592		
STARÉ RANSKO	412/1	269	Lesní pozemky	138		
STARÉ RANSKO	412/2	269	Lesní pozemky	2948821		
STARÉ RANSKO	412/3	269	Lesní pozemky	560		
STARÉ RANSKO	412/3	269	Lesní pozemky	22519		

STARÉ RANSKO	412/4	269	Lesní pozemky	1820			
STARÉ RANSKO	412/6	269	Lesní pozemky	52	421-		32
STARÉ RANSKO	412/7	269	Lesní pozemky	54			
STARÉ RANSKO	412/8	269	Lesní pozemky	18			
STARÉ RANSKO	412/9	269	Lesní pozemky	6			
STARÉ RANSKO	412/10	285	Lesní pozemky				
STARÉ RANSKO	412/11	269	Lesní pozemky	19			
STARÉ RANSKO	412/12	269	Lesní pozemky	405			
STARÉ RANSKO	412/13	125	Lesní pozemky				
STARÉ RANSKO	412/14	269	Lesní pozemky	140			
STARÉ RANSKO	412/16	269	Lesní pozemky	74	421-		123
STARÉ RANSKO	412/17	269	Lesní pozemky	57	421-		104
STARÉ RANSKO	412/18	269	Lesní pozemky	57	421-		52
STARÉ RANSKO	412/19	269	Lesní pozemky	43	421-		121
STARÉ RANSKO	412/20	269	Lesní pozemky	27	421-		122
STARÉ RANSKO	412/22	269	Lesní pozemky	34	421-		7
STARÉ RANSKO	412/23	269	Lesní pozemky	18071			
STARÉ RANSKO	413	269	Lesní pozemky	1437			
STARÉ RANSKO	414	269	Lesní pozemky	277			
STARÉ RANSKO	417	269	Lesní pozemky	3676			
STARÉ RANSKO	419	269	Lesní pozemky	464			
STARÉ RANSKO	422	269	Lesní pozemky	698			
STARÉ RANSKO	423	269	Lesní pozemky	270			
STARÉ RANSKO	428	269	Lesní pozemky	29888			
STARÉ RANSKO	450	269	Ostatní plochy	3194	033-Ost. komunikace		
STARÉ RANSKO	464/1	269	Lesní pozemky	2203			
STARÉ RANSKO	464/2	269	Lesní pozemky	511			
STARÉ RANSKO	467/1	269	Vodní plochy	696	121-Tok umělý		
STARÉ RANSKO	468	269	Vodní plochy	1352	120-Tok přírodní		
STARÉ RANSKO	471/1	269	Vodní plochy	564	121-Tok umělý		
STARÉ RANSKO	473/1	269	Vodní plochy	1278	120-Tok přírodní		
STARÉ RANSKO	479	269	Vodní plochy	406	120-Tok přírodní		
STARÉ RANSKO	480	269	Trvalý travní porost	14358			
				12982857			

## SUKY

KATASTRÁLNÍ ÚZEMÍ	Č. PARCELY	Č. LV	DRUH	VÝMĚRA /m2	VYUŽITÍ	Č. POP
SUKY	1185/2	378	Lesní pozemky	760		
SUKY	1191/5	378	Orná půda	1650		
				2410		

# SVĚTNOV

KATASTRÁLNÍ ÚZEMÍ	Č. PARCELY	Č. LV	DRUH	VÝMĚRA /m2	VYUŽITÍ	Č. FOP
SVĚTNOV	751/2	499	Lesní pozemky	398		
SVĚTNOV	757/5	499	Lesní pozemky	67		
SVĚTNOV	758/8	499	Lesní pozemky	413		
SVĚTNOV	791	499	Lesní pozemky	113682		
SVĚTNOV	792	499	Lesní pozemky	3165		
SVĚTNOV	793	499	Lesní pozemky	3196		
SVĚTNOV	794	499	Lesní pozemky	10770		
SVĚTNOV	795	499	Lesní pozemky	4090		
SVĚTNOV	796/2	499	Lesní pozemky	535		
SVĚTNOV	799/1	499	Lesní pozemky	34165		
SVĚTNOV	885/2	499	Trvalý travní porost	199		
SVĚTNOV	890	499	Lesní pozemky	1114		
SVĚTNOV	891/1	499	Lesní pozemky	125788		
SVĚTNOV	891/4	499	Lesní pozemky	27		
SVĚTNOV	920/2	499	Lesní pozemky	95		
SVĚTNOV	920/3	499	Lesní pozemky	44		
SVĚTNOV	920/4	499	Lesní pozemky	169		
SVĚTNOV	944/4	499	Lesní pozemky	72		
SVĚTNOV	944/5	499	Lesní pozemky	235		
SVĚTNOV	947/1	499	Lesní pozemky	86476		
SVĚTNOV	1000/13	499	Lesní pozemky	52		
SVĚTNOV	1005/1	499	Ostatní plochy	273	090-Jiné plochy	
SVĚTNOV	1010/6	499	Lesní pozemky	357680		
SVĚTNOV	1011	499	Lesní pozemky	34880		
SVĚTNOV	1012/78	499	Vodní plochy	271	120-Tok přírodní	
SVĚTNOV	1013/4	499	Lesní pozemky	985		
SVĚTNOV	1013/5	499	Lesní pozemky	403		
SVĚTNOV	1013/6	499	Lesní pozemky	191		
SVĚTNOV	1014	499	Lesní pozemky	696		
SVĚTNOV	1016/19	499	Lesní pozemky	5859		
SVĚTNOV	1016/20	499	Lesní pozemky	1400		
SVĚTNOV	1016/21	499	Lesní pozemky	1400		
SVĚTNOV	1016/22	499	Lesní pozemky	1103368		
SVĚTNOV	1016/23	499	Lesní pozemky	92		
SVĚTNOV	1016/31	499	Lesní pozemky	115		
SVĚTNOV	1017	499	Lesní pozemky	401		
SVĚTNOV	1018/10	499	Lesní pozemky	3871		
SVĚTNOV	1025/1	499	Lesní pozemky	535		
SVĚTNOV	1039/1	499	Lesní pozemky	88035		
SVĚTNOV	1040/7	499	Lesní pozemky	179		
SVĚTNOV	1041/3	499	Lesní pozemky	60373		
SVĚTNOV	1041/11	499	Lesní pozemky	55635		
SVĚTNOV	1041/21	499	Lesní pozemky	574		
SVĚTNOV	1041/22	499	Lesní pozemky	56414		
SVĚTNOV	1041/23	499	Lesní pozemky	20		
SVĚTNOV	1041/24	499	Lesní pozemky	1583		
SVĚTNOV	1041/25	499	Lesní pozemky	70		
SVĚTNOV	1041/26	499	Lesní pozemky	140		
SVĚTNOV	1041/27	499	Lesní pozemky	619		
SVĚTNOV	1041/28	499	Lesní pozemky	115		
SVĚTNOV	1041/29	499	Lesní pozemky	137		
SVĚTNOV	1041/30	499	Lesní pozemky	46		
SVĚTNOV	1041/31	499	Lesní pozemky	18		
SVĚTNOV	1041/32	499	Lesní pozemky	15		
SVĚTNOV	1041/33	499	Lesní pozemky	160		
SVĚTNOV	1041/34	499	Lesní pozemky	127		
SVĚTNOV	1041/35	499	Lesní pozemky	26		
SVĚTNOV	1041/35	499	Lesní pozemky	35		

SVĚTNOV	1041/36	499	Lesní pozemky	17	
SVĚTNOV	1041/37	499	Lesní pozemky	151	
SVĚTNOV	1041/38	499	Lesní pozemky	86	
SVĚTNOV	1041/45	499	Lesní pozemky	3688	
SVĚTNOV	1041/46	499	Lesní pozemky	174	
SVĚTNOV	1051/7	499	Lesní pozemky	24	033-Ost. komunikace
SVĚTNOV	1052/14	499	Ostatní plochy	77	
SVĚTNOV	1052/16	499	Trvalý travní porost	307	
SVĚTNOV	1053/6	499	Lesní pozemky	383	
SVĚTNOV	1053/7	499	Lesní pozemky	157	
SVĚTNOV	1062/6	499	Trvalý travní porost	30	
SVĚTNOV	1065/29	499	Vodní plochy	82	120-Tok přírodní
SVĚTNOV	1065/30	499	Vodní plochy	229	120-Tok přírodní
SVĚTNOV	1069	499	Lesní pozemky	52150	
SVĚTNOV	1098	499	Lesní pozemky	10	421-
SVĚTNOV	1101	499	Lesní pozemky	4	421-
SVĚTNOV	1104	499	Lesní pozemky	8	421-
SVĚTNOV	1107/1	499	Lesní pozemky	54743	
SVĚTNOV	1107/4	499	Lesní pozemky	35	
2272448					

## ŠKRDLOVICE

KATASTRÁLNÍ ÚZEMÍ	Č. PARCELY	Č. LV	DRUH	VÝMĚRA /m2	VYUŽITÍ	Č. POP
ŠKRDLOVICE	511	407	Lesní pozemky	151307		
				151307		

# ÚJEZD U ŽDÁRU NAD SÁZAVOU

KATASTRÁLNÍ ÚZEMÍ	Č. PARCELY	Č. LV	DRUH	VÝMĚRA /m2	VYUŽITÍ	Č. POP
ÚJEZD U ŽDÁRU NAD SÁZAVOU	3015	176	Lesní pozemky	1171		
ÚJEZD U ŽDÁRU NAD SÁZAVOU	3016	176	lesní pozemky	538		
ÚJEZD U ŽDÁRU NAD SÁZAVOU	3017	176	lesní pozemky	114305		
ÚJEZD U ŽDÁRU NAD SÁZAVOU	3139	176	lesní pozemky	9434		
ÚJEZD U ŽDÁRU NAD SÁZAVOU	3431	176	lesní pozemky	1346		
ÚJEZD U ŽDÁRU NAD SÁZAVOU	3434	176	lesní pozemky	20		
ÚJEZD U ŽDÁRU NAD SÁZAVOU	3437	176	lesní pozemky	452		
ÚJEZD U ŽDÁRU NAD SÁZAVOU	3439	176	lesní pozemky	3889		
ÚJEZD U ŽDÁRU NAD SÁZAVOU	3440	176	lesní pozemky	311		
ÚJEZD U ŽDÁRU NAD SÁZAVOU	3454	176	lesní pozemky	4185		
ÚJEZD U ŽDÁRU NAD SÁZAVOU	3444	176	lesní pozemky	2343		
ÚJEZD U ŽDÁRU NAD SÁZAVOU	3557	176	lesní pozemky	268		
ÚJEZD U ŽDÁRU NAD SÁZAVOU	3567	176	lesní pozemky	5074		
ÚJEZD U ŽDÁRU NAD SÁZAVOU	3569	176	lesní pozemky	2812		
ÚJEZD U ŽDÁRU NAD SÁZAVOU	3570	176	lesní pozemky	1163		
ÚJEZD U ŽDÁRU NAD SÁZAVOU	3571	176	lesní pozemky	1146		
ÚJEZD U ŽDÁRU NAD SÁZAVOU	3572	176	lesní pozemky	416		
ÚJEZD U ŽDÁRU NAD SÁZAVOU	3573	176	lesní pozemky	3184		
ÚJEZD U ŽDÁRU NAD SÁZAVOU	3576	176	lesní pozemky	1289		
ÚJEZD U ŽDÁRU NAD SÁZAVOU	3579	176	lesní pozemky	1422		
ÚJEZD U ŽDÁRU NAD SÁZAVOU	3582	176	lesní pozemky	999		
ÚJEZD U ŽDÁRU NAD SÁZAVOU	3584	176	lesní pozemky	1775		
ÚJEZD U ŽDÁRU NAD SÁZAVOU	3589	176	lesní pozemky	1043741		
ÚJEZD U ŽDÁRU NAD SÁZAVOU	3590	176	lesní pozemky	387655		
ÚJEZD U ŽDÁRU NAD SÁZAVOU	3593	176	lesní pozemky	1775		
ÚJEZD U ŽDÁRU NAD SÁZAVOU	3598	176	lesní pozemky	3827		
ÚJEZD U ŽDÁRU NAD SÁZAVOU	3599	176	lesní pozemky	1354		
ÚJEZD U ŽDÁRU NAD SÁZAVOU	3603	176	lesní pozemky	7913		
ÚJEZD U ŽDÁRU NAD SÁZAVOU	3604	176	lesní pozemky	26060		
ÚJEZD U ŽDÁRU NAD SÁZAVOU	3606	176	lesní pozemky	18563		
ÚJEZD U ŽDÁRU NAD SÁZAVOU	3609	176	lesní pozemky	212		
ÚJEZD U ŽDÁRU NAD SÁZAVOU	3611	176	lesní pozemky	5239		
ÚJEZD U ŽDÁRU NAD SÁZAVOU	3612	176	lesní pozemky	2036		
ÚJEZD U ŽDÁRU NAD SÁZAVOU	3616	176	lesní pozemky	563		
ÚJEZD U ŽDÁRU NAD SÁZAVOU	3618	176	lesní pozemky	132103		
ÚJEZD U ŽDÁRU NAD SÁZAVOU	3619	176	lesní pozemky	1006		
ÚJEZD U ŽDÁRU NAD SÁZAVOU	3621	176	lesní pozemky	939		
ÚJEZD U ŽDÁRU NAD SÁZAVOU	3622	176	lesní pozemky	596		
ÚJEZD U ŽDÁRU NAD SÁZAVOU	3629	176	lesní pozemky	343		
ÚJEZD U ŽDÁRU NAD SÁZAVOU	3630	176	lesní pozemky	144994		
ÚJEZD U ŽDÁRU NAD SÁZAVOU	3631	176	lesní pozemky	545		
ÚJEZD U ŽDÁRU NAD SÁZAVOU	3632	176	lesní pozemky	128		
ÚJEZD U ŽDÁRU NAD SÁZAVOU	3638	176	lesní pozemky	21569		
ÚJEZD U ŽDÁRU NAD SÁZAVOU	3639	176	lesní pozemky	2296		
ÚJEZD U ŽDÁRU NAD SÁZAVOU	3641	176	lesní pozemky	357375		
ÚJEZD U ŽDÁRU NAD SÁZAVOU	3641	176	lesní pozemky	545687		
ÚJEZD U ŽDÁRU NAD SÁZAVOU	3643	176	lesní pozemky	88934		
				2950690		



## VATÍN

KATASTRÁLNÍ ÚZEMÍ	Č. PARCELY	Č. IV	DRUH	VÝMĚRA /m2	VYUŽITÍ	Č. POP
VATÍN	270	251	Vodní plochy	4528	111-Rybník sloužící k chovu ryb	
VATÍN	407/1	251	Lesní pozemky	89808		
VATÍN	407/2	251	Lesní pozemky	157630		
VATÍN	597	251	Lesní pozemky	266		
				252232		

## VEPŘOVÁ

KATASTRÁLNÍ ÚZEMÍ	Č. PARCELY	Č. IV	DRUH	VÝMĚRA /m2	VYUŽITÍ	Č. POP
VEPŘOVÁ	142/12	194	Lesní pozemky	1974		
VEPŘOVÁ	- 200	194	Zastav. pl., nádvoří	562	s č. popisným	
VEPŘOVÁ	1633/20	194	Lesní pozemky	2465		
VEPŘOVÁ	1633/22	194	Lesní pozemky	1622		
VEPŘOVÁ	1640/1	194	Lesní pozemky	276405		
VEPŘOVÁ	1640/2	194	Lesní pozemky	2363		
VEPŘOVÁ	1648/1	194	Lesní pozemky	1166867		
VEPŘOVÁ	1648/3	194	Lesní pozemky	1441		
VEPŘOVÁ	1648/4	194	Vodní plochy	1147	111-Rybník sloužící k chovu ryb	
VEPŘOVÁ	1648/5	194	Vodní plochy	588	111-Rybník sloužící k chovu ryb	
VEPŘOVÁ	1649	194	Lesní pozemky	6918		
VEPŘOVÁ	1767/3	194	Lesní pozemky	1185705		
VEPŘOVÁ	1768/1	194	Lesní pozemky	383812		
VEPŘOVÁ	1768/2	194	Lesní pozemky	10902		
VEPŘOVÁ	1875	194	Vodní plochy	860	120-Tok přírodní	
VEPŘOVÁ	1876	194	Vodní plochy	1172	120-Tok přírodní	
VEPŘOVÁ	1884/2	194	Vodní plochy	1382	121-Tok umělý	
				3046185		

# VESELÍČKO U ŽDÁRU NAD SÁZAVOU

KATASTRÁLNÍ ÚZEMÍ	Č. PARCELY	Č. IV	DRUH	VÝMĚRA /m2	VYUŽITÍ	Č. POP
VESELÍČKO U ŽDÁRU NAD SÁZ	843/1	171	Lesní pozemky	136950		
VESELÍČKO U ŽDÁRU NAD SÁZ	843/2	171	Lesní pozemky	21927		
VESELÍČKO U ŽDÁRU NAD SÁZ	844	171	Lesní pozemky	5027		
VESELÍČKO U ŽDÁRU NAD SÁZ	851	171	Lesní pozemky	1842		
VESELÍČKO U ŽDÁRU NAD SÁZ	1068	171	Lesní pozemky	26114		
VESELÍČKO U ŽDÁRU NAD SÁZ	1069/1	171	Lesní pozemky	39147		
VESELÍČKO U ŽDÁRU NAD SÁZ	1069/2	171	Lesní pozemky	534		
VESELÍČKO U ŽDÁRU NAD SÁZ	1260	171	Vodní plochy	2708	122-Vodní nádrž přírodní	
VESELÍČKO U ŽDÁRU NAD SÁZ	1372/1	171	Lesní pozemky	21836		
VESELÍČKO U ŽDÁRU NAD SÁZ	1372/2	171	Lesní pozemky	24734		
VESELÍČKO U ŽDÁRU NAD SÁZ	1482/2	171	Lesní pozemky	2817		
VESELÍČKO U ŽDÁRU NAD SÁZ	1491	171	Lesní pozemky	24734		
VESELÍČKO U ŽDÁRU NAD SÁZ	1503	171	Lesní pozemky	122		
VESELÍČKO U ŽDÁRU NAD SÁZ	1511	171	Lesní pozemky	2003		
VESELÍČKO U ŽDÁRU NAD SÁZ	1516	171	Lesní pozemky	644		
VESELÍČKO U ŽDÁRU NAD SÁZ	1517	171	Lesní pozemky	665		
VESELÍČKO U ŽDÁRU NAD SÁZ	1519	171	Lesní pozemky	1590		
VESELÍČKO U ŽDÁRU NAD SÁZ	1526	171	Lesní pozemky	2331		
VESELÍČKO U ŽDÁRU NAD SÁZ	1527	171	Lesní pozemky	1378		
VESELÍČKO U ŽDÁRU NAD SÁZ	1528	171	Lesní pozemky	759		
VESELÍČKO U ŽDÁRU NAD SÁZ	1542/1	171	Lesní pozemky	7265		
VESELÍČKO U ŽDÁRU NAD SÁZ	1542/2	171	Lesní pozemky	511		
VESELÍČKO U ŽDÁRU NAD SÁZ	1546/1	171	Lesní pozemky	46		
VESELÍČKO U ŽDÁRU NAD SÁZ	1546/2	171	Lesní pozemky	450		
VESELÍČKO U ŽDÁRU NAD SÁZ	1550/1	171	Lesní pozemky	58		
VESELÍČKO U ŽDÁRU NAD SÁZ	1551/1	171	Lesní pozemky	136		
VESELÍČKO U ŽDÁRU NAD SÁZ	1551/2	171	Lesní pozemky	1658		
VESELÍČKO U ŽDÁRU NAD SÁZ	1552	171	Lesní pozemky	407		
VESELÍČKO U ŽDÁRU NAD SÁZ	1555	171	Lesní pozemky	16		
VESELÍČKO U ŽDÁRU NAD SÁZ	1557/2	171	Lesní pozemky	101		
VESELÍČKO U ŽDÁRU NAD SÁZ	1567	171	Lesní pozemky	2742		
VESELÍČKO U ŽDÁRU NAD SÁZ	1568/1	171	Lesní pozemky	20		
VESELÍČKO U ŽDÁRU NAD SÁZ	1568/3	171	Lesní pozemky	25474		
VESELÍČKO U ŽDÁRU NAD SÁZ		171	Lesní pozemky	769836		
VESELÍČKO U ŽDÁRU NAD SÁZ		171	Lesní pozemky	156		

1102004

## VLACHOVICE U ROKYTNA

KATASTRÁLNÍ ÚZEMÍ	Č. PARCELY	Č. LV	DRUH	VÝMĚRA /m2	VYUŽITÍ	Č. POP
VLACHOVICE U ROKYTNA	483/21	372	Lesní pozemky	29		
VLACHOVICE U ROKYTNA	483/22	372	Lesní pozemky	41		
VLACHOVICE U ROKYTNA	483/23	372	Lesní pozemky	491		
VLACHOVICE U ROKYTNA	483/24	372	Lesní pozemky	79		
VLACHOVICE U ROKYTNA	484/9	372	Lesní pozemky	138		
VLACHOVICE U ROKYTNA	484/12	372	Lesní pozemky	1157		
1935						

## VOJNŮV MĚSTEC

KATASTRÁLNÍ ÚZEMÍ	Č. PARCELY	Č. LV	DRUH	VÝMĚRA /m2	VYUŽITÍ	Č. POP
VOJNŮV MĚSTEC	1012/1	598	Vošňní plochy	164278	111-Rybniční sloužící k chovu ryb	
VOJNŮV MĚSTEC	1033	598	Ostatní plochy	2415	033-Ost. komunikace	
166693						

## VYSOKÉ

KATASTRÁLNÍ ÚZEMÍ	Č. PARCELY	Č. LV	DRUH	VÝMĚRA /m2	VYUŽITÍ	Č. POP
VYSOKÉ	231/9	218	Lesní pozemky	218546		
VYSOKÉ	233/1	218	Lesní pozemky	13312		
VYSOKÉ	236/2	218	Trvalý travní porost	51		
VYSOKÉ	237/1	218	Lesní pozemky	2529		
VYSOKÉ	240/4	218	Lesní pozemky	14172		
VYSOKÉ	246/5	218	Lesní pozemky	14873		
VYSOKÉ	246/6	218	Lesní pozemky	38125		
VYSOKÉ	246/7	218	Lesní pozemky	2208		
VYSOKÉ	246/8	218	Lesní pozemky	334285		
VYSOKÉ	246/9	218	Lesní pozemky	2165		
VYSOKÉ	249/8	218	Lesní pozemky	32105		
VYSOKÉ	249/9	218	Lesní pozemky	124		
VYSOKÉ	251/1	218	Lesní pozemky	38025		
VYSOKÉ	270/3	218	Lesní pozemky	217460		
VYSOKÉ	270/4	218	Lesní pozemky	2624		
930604						

## MĚSTO ŽDĀR

KATASTRÁLNÍ ÚZEMÍ	Č. PARCELY	Č. LV	DRUH	VÝMĚRA /m2	VYUŽITÍ	Č. POP
MĚSTO ŽDĀR	8844	4539	Vodní plochy	24033	111-Rybník sloužící k chovu ryb	
MĚSTO ŽDĀR	9750	4539	Vodní plochy	64600	111-Rybník sloužící k chovu ryb	

88633

## ŽDÍREC NAD DOUBRAVOU

KATASTRÁLNÍ ÚZEMÍ	Č. PARCELY	Č. IV	DRUH	VÝMĚRA /m2	VYUŽITÍ	Č. POP
ŽDÍREC NAD DOUBRAVOU	819/1	1385	Lesní pozemky	151		
ŽDÍREC NAD DOUBRAVOU	822/1	1385	Lesní pozemky	4923		
ŽDÍREC NAD DOUBRAVOU	841/24	1385	Trvalý travní porost	141		
ŽDÍREC NAD DOUBRAVOU	851/17	1385	Trvalý travní porost	138		
ŽDÍREC NAD DOUBRAVOU	898/2	1385	Lesní pozemky	3402		
ŽDÍREC NAD DOUBRAVOU	898/4	1385	Lesní pozemky	2809		
ŽDÍREC NAD DOUBRAVOU	898/5	1385	Lesní pozemky	4279		
ŽDÍREC NAD DOUBRAVOU	900/5	1385	Lesní pozemky	115		
ŽDÍREC NAD DOUBRAVOU	929/29	1385	Lesní pozemky	48	121-Tok umělý	
ŽDÍREC NAD DOUBRAVOU	929/30	1385	Vodní plochy	56	121-Tok umělý	
ŽDÍREC NAD DOUBRAVOU	938/21	1385	Vodní plochy	345	120-Tok přírodní	
						16407

Do článku **III. Účel nájmu** nájemní smlouvy se doplňují nové odstavce 4., 5. a 6.

v následujícím znění:

- 4) *Pronajímatelé a nájemci tímto za účelem vyloučení pochybností a pro posílení právní jistoty účastníků smlouvy i třetích osob prohlašují a potvrzují, že předmětem nájmu podle smlouvy nájemní mezi podílnickými obcemi Lesního družstva obcí a Lesním družstvem obcí se sídlem v Příbyslavi ze dne 28. 4. 2011 jsou a od počátku byly rovněž stavební úpravy, popř. stavby nacházející se na pronajatých pozemcích a tvořící s pronajatými pozemky jeden funkční celek, jako jsou např., účelové komunikace (lesní cesty) včetně konstrukcí vozovky, podélných a příčných objektech na nich, zpevněné plochy a parkoviště, opěrné zdi, meliorační zařízení, rybníky, studánky, hráze rybníků a drobná vodní díla a meliorace, a to ať již měly v době uzavření smlouvy povahu součásti pronajatých pozemků, nebo bylo možno je považovat za věci samostatné.*
- 5) *Pronajímatelé a nájemci prohlašují a potvrzují, že předchozí bod č.4) tohoto dodatku má výlučně deklaratorní povahu a práva a povinnosti, jejichž existence je v něm potvzrována, zde podle vůle stran smlouvy nájemní mezi podílnickými obcemi Lesního družstva obcí a Lesním družstvem obcí se sídlem v Příbyslavi ze dne 28. 4. 2011 existovaly před jeho uzavřením.*
- 6) *Pronajímatelé zmocňují nájemce k opravě chyb v katastrálním operátu podle § 36 zákona č. 256/2013 Sb., o katastru nemovitostí v platném znění, která byla způsobena zřejmým omylem při vedení katastru nemovitostí, zřejmým omylem při obnově katastrálního operátu, nepřesností při podrobném měření, nepřesností při zobrazení předmětu měření v katastrální mapě, při výpočtu výměr parcel, chybným geometrickým a polohovým určením pozemku, chybným určením výměry parcel, chybami v psaní a počítání. Nájemce je oprávněn za pronajímatele učinit prohlášení ve smyslu § 44 odst. 3 písm. b) Vyhlášky č. 357/2013 Sb. Plná moc se uděluje pro nemovitosti, které jsou v podílovém spoluvlastnictví podílnických obcí Lesního družstva obcí v podílech 710/710, popřípadě 711/711.*

V článku **IV. Práva a povinnosti nájemce** nájemní smlouvy se mění znění odst. 7. a má následující novou formulaci:

- 7) *Běžnou údržbu a drobné opravy na pronajatých nemovitostech je nájemce oprávněn a povinen zajišťovat i bez předchozího souhlasu pronajímatele. Běžnou údržbou nemovitostí se rozumí náklady spojené s uvedením do stavu, ve kterém byly ke dni vzniku nájemního vztahu. Pronajímatelé dále dávají souhlas nájemci k provádění oprav i nad rámec běžných oprav.*  
*Stavební úpravy, rekonstrukční a adaptační práce charakteru technického zhodnocení (dále jen TZH) vyžadují předchozí písemný souhlas pronajímatelů s jejich provedením. Nájemce je povinen k žádosti o udělení tohoto souhlasu přiložit specifikaci těchto oprav, úprav a technického zhodnocení i případný požadavek o souhlas s jejich odpisováním nájemcem.*  
*Nájemce oznámí pronajímatelům svůj záměr písemným oznámením, které bude obsahovat výše uvedené informace a požadavky. Jestliže nájemce neobdrží do 30 dnů nesouhlasné stanovisko od většiny hlasů pronajímatelů, pak se má za to, že souhlas s provedením TZH byl dán.*

*Za pronajaté nemovitosti je nájemce povinen platit nájemné, a to dle majetkových podílů jednotlivým spoluvlastníkům nemovitostí. Výše nájemného je stanovena dodatkem této smlouvy.*

V článku **II. Výše nájemného** Dodatku č.1 se ruší odst. 3.

V článku **III. Platba nájemného** Dodatku č.1 se mění znění odst. 2. a nahrazuje se novou formulací

2) *Nájemné bude placeno ve více splátkách. Součet splátek s výjimkou poslední splátky musí dosahovat nejméně 90% celkové výše ročního nájemného. Tyto splátky jsou splatné do 31.12. příslušného roku. Poslední splátka nájemného bude určena podle konečného objemu těžby dřeva na pronajatých pozemcích a odbytu dřeva a bude vždy splatná do 15.2. následujícího roku.*

*Výši plateb nájemného bude nájemce písemně oznamovat pronajímatelům a do konce ledna následujícího roku odešle pronajímatelům celkové vyúčtování nájemného.*

V článku **III. Platba nájemného** Dodatku č.1 se ruší bod 3. a bod 4.

Tento dodatek nabývá účinnosti od 1.7.2016.

V Příbyslavi dne .....

### **Podpisy smluvních stran:**

Za Lesní družstvo obcí se sídlem v Příbyslavi: .....  
nájemce

Za obce (pronajímatelé):

Za městys Bohdalov: .....

Za obec Březí: .....

Za obec Budeč: .....

- g) - Společenství vlastníků jednotek Lučiny 2247/7 Žďár nad Sázavou se sídlem Lučiny 2247/7, ZR 1, požádalo jménem vlastníků bytových jednotek v bytovém domě Lučiny 2247/7, ZR 1 – manželů R. a E. B., oba trvale bytem ZR 1, p. M. Č., trvale bytem ZR 3, Mgr. L. K., trvale bytem ZR 1, manželů M. a Y. K., oba trvale bytem ZR 1, manželů M. R., trvale bytem ZR 4 a M. R., trvale bytem ZR 1 a p. R. Ž., trvale bytem ZR 1, o výpůjčku pozemků ve vlastnictví města Žďáru nad Sázavou, a to části parc. č. 5335, trvalý travní porost o výměře cca 200 m<sup>2</sup>, části parc. č. 5611, ost. plocha, ost. komunikace o výměře cca 76 m<sup>2</sup>, části parc. č. 5586, trvalý travní porost o výměře cca 315 m<sup>2</sup>, parc. č. 5587, ost. pl., jiná plocha o výměře 420 m<sup>2</sup>, parc. č. 5588, ost. pl., jiná plocha o výměře 32 m<sup>2</sup>, části parc. č. 5589 /1, vodní plocha, rybník o výměře cca 80 m<sup>2</sup> a části parc. č. 5595, ost. pl., jiná plocha o výměře cca 180 m<sup>2</sup> v k. ú. Město Žďár - za účelem rekreace a údržby okolí bytového domu Lučiny 2247/7, ZR 1.

Vyjádření odboru rozvoje a územ. plánování MěÚ ZR:

Pozemek p. č. 5586 je dle ÚP určen pro komunikaci, část p. č. 5589/1 je vodní plocha. Doporučujeme respektovat rezervu pro komunikaci, plochu sítí a průchod kolem vodní plochy. Dle ÚP je v uvažovaném prostoru plánována propojovací přístupová komunikace z ul. Lučiny směrem k lokalitě zahrádek v ul. Jamská a dále musí být zachován volný přístup k vodní ploše.

Vyjádření odboru komunálních služeb a TSBM MěÚ ZR:

viz odbor RÚP

Vyjádření správce městských lesů a rybníků:

Žádám celou záležitost prošetřit. Pozemky jsou užívány společenstvím již hodně dlouho, bez vědomí vlastníka pozemků.

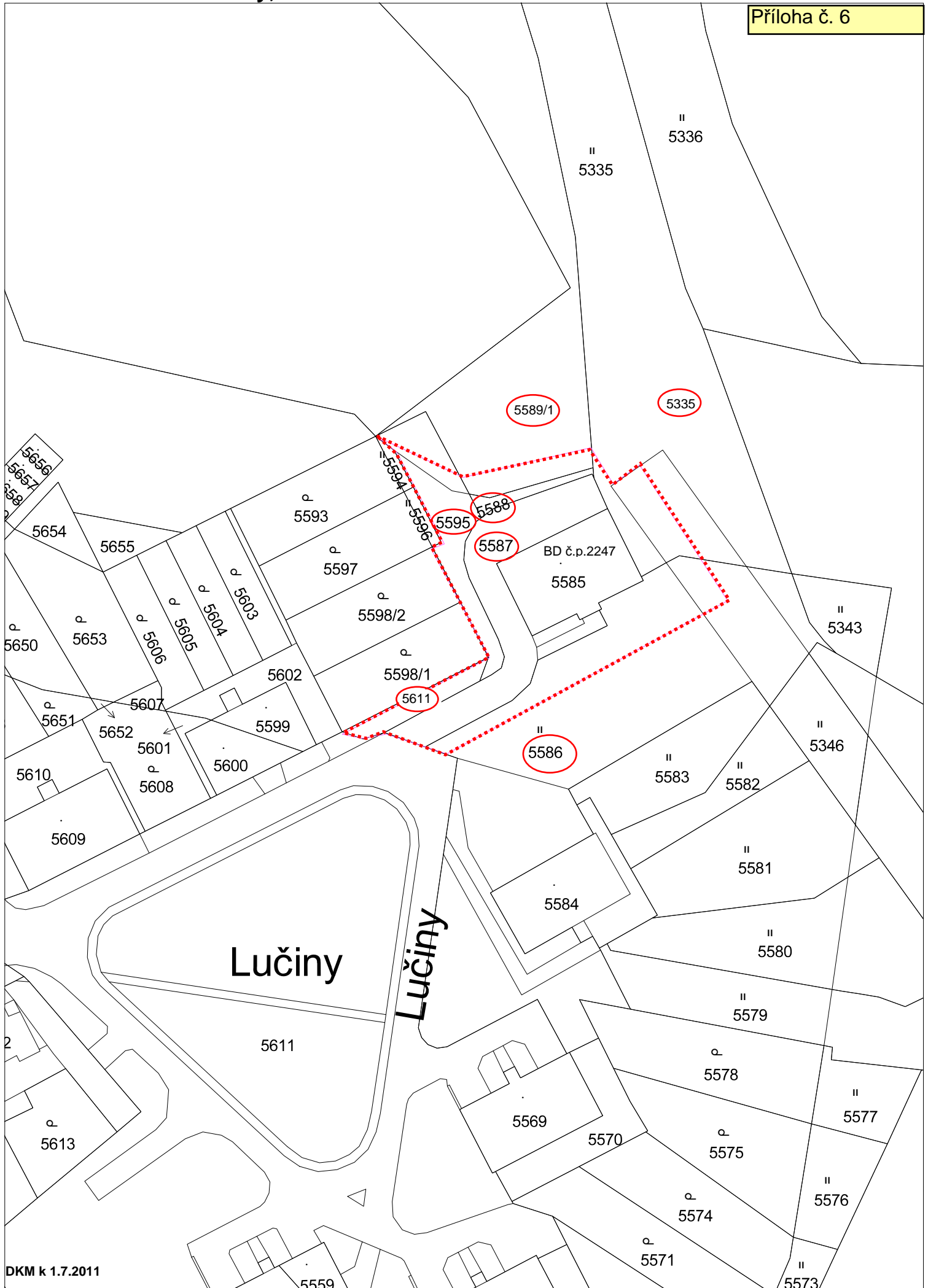
**Počet stran: 1**

**Počet příloh: 1**

**Návrh usnesení:** Rada města po projednání neschvaluje vyhlášení záměru na výpůjčku pozemků ve vlastnictví města Žďáru nad Sázavou, a to části parc. č. 5335 - trvalý travní porost o výměře cca 200 m<sup>2</sup>, části parc. č. 5611 - ost. plocha, ost. komunikace o výměře cca 76 m<sup>2</sup>, části parc. č. 5586 - trvalý travní porost o výměře cca 315 m<sup>2</sup>, parc. č. 5587 - ost. pl., jiná plocha o výměře 420 m<sup>2</sup>, parc. č. 5588 - ost. pl., jiná plocha o výměře 32 m<sup>2</sup>, části parc. č. 5589 /1 - vodní plocha, rybník o výměře cca 80 m<sup>2</sup> a části parc. č. 5595 - ost. pl., jiná plocha o výměře cca 180 m<sup>2</sup> – vše v k. ú. Město Žďár (dle mapového podkladu), zapsaných v katastru nemovitostí u Katastrálního úřadu pro Vysočinu se sídlem v Jihlavě, Katastrální pracoviště Žďár nad Sázavou na LV č. 1, obec Žďár nad Sázavou - za účelem rekreace a údržby okolí bytového domu Lučiny 2247/7, ZR 1.

(příloha č. 6)





- h) - Společnost AMPO s.r.o. se sídlem Brněnská 2345/43, ZR 1, požádala o pronájem pozemku ve vlastnictví města Žďáru nad Sázavou, a to části p. č. 9651/9 – orná půda ve výměře cca 1 m<sup>2</sup> v k. ú. Město Žďár v lokalitě ul. Brněnská, ZR 1 – za účelem umístění reklamního zařízení – pylonu o rozměru 1,4 m x 0,6 m, výška 4 m, zabudovaného na betonovém základu v zemi.

Vyjádření odboru rozvoje a územ. plánování MěÚ ZR:

Doporučujeme projednat s městským architektem.

Vyjádření odboru komunálních služeb a TSBM MěÚ ZR:


Z hlediska odboru KS bez připomínek.

**Počet stran: 1**

**Počet příloh: 1**

**Návrh usnesení:** Rada města po projednání schvaluje vyhlášení záměru na pronájem pozemku ve vlastnictví města Žďáru nad Sázavou, a to části p. č. 9651/9 – orná půda ve výměře cca 1 m<sup>2</sup> v k. ú. Město Žďár v lokalitě ul. Brněnská, ZR 1, zapsaného v katastru nemovitostí u Katastrálního úřadu pro Vysočinu se sídlem v Jihlavě, Katastrální pracoviště Žďár nad Sázavou na LV č. 1, obec Žďár nad Sázavou – za účelem umístění reklamního zařízení – pylonu, zabudovaného na betonovém základu v zemi.

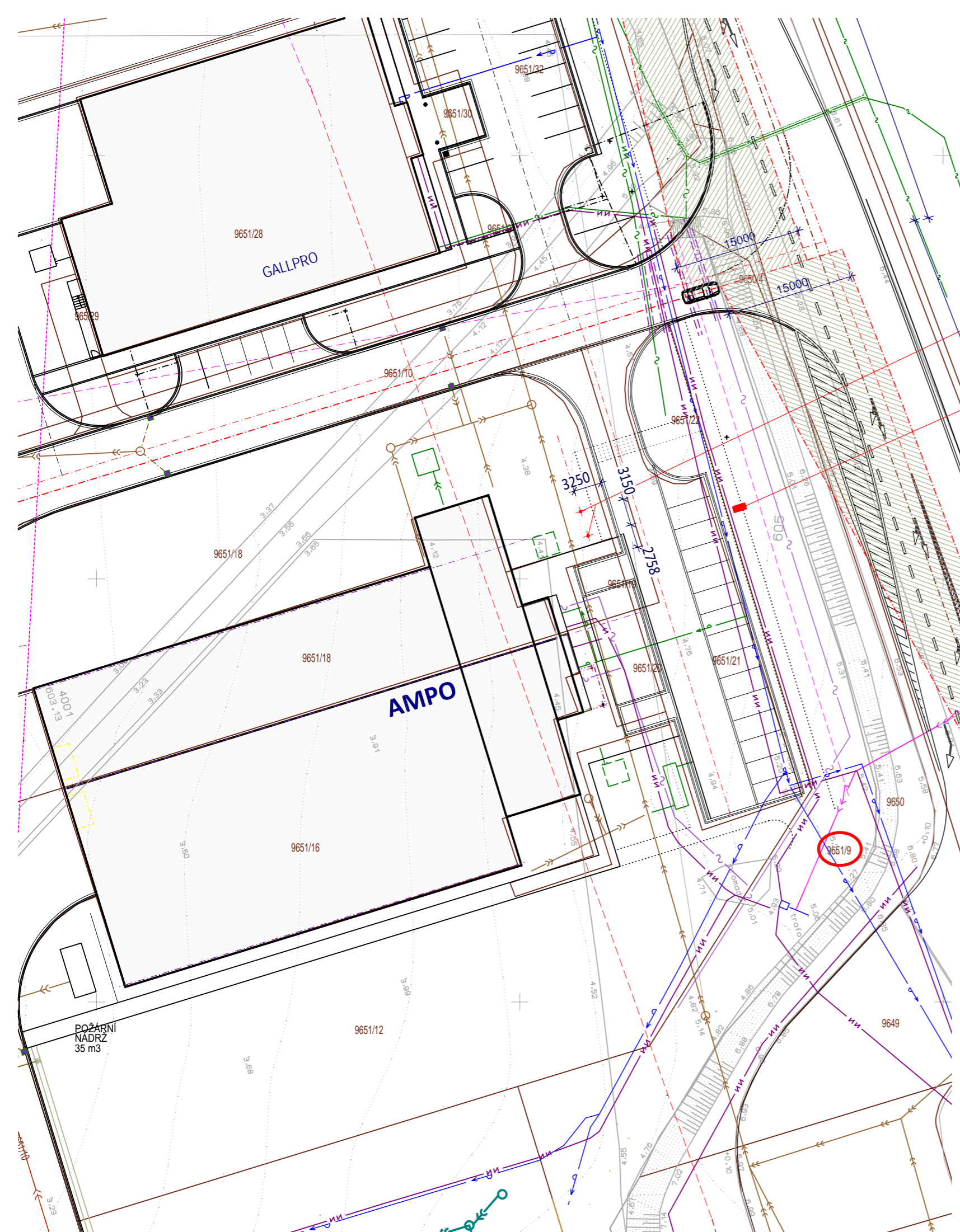
(příloha č. 7)




**Příloha č. 7**

2x SKLOPNÝ VLAJKOVÝ STOŽÁR  
VÝŠKY 8000 MM  
BETONOVÝ ZÁKLAD 600/600  
HLOUBKY 1300 MM

REKLAMNÍ PYLON AMPO  
1200/180 VÝŠKY 4000 MM  
BETONOVÝ ZÁKLAD 1400/600 MM  
HLOUBKY 1200 MM



 STUDENTSKÁ 1133 591 01 ŽDĀR NAD SÁZAVOU	HL. ING. PROJEKTU: ING. FRANTIŠEK LAŠTOVIČKA	AUTORIZACE:	PARÉ:
	PROJEKTANT: ING. JAROSLAV HABÁN		
	STAVEBNÍK: AMPO s.r.o., BRNĚNSKÁ 43, 591 01 ŽDĀR NAD SÁZAVOU	IČO:	-
MÍSTO STAVBY: ŽDĀR NAD SÁZAVOU	KRAJ: VYSOČINA		
NÁZEV AKCE:	<b>REKLAMNÍ ZAŘÍZENÍ</b>		FORMÁT: 420 x 297
ČÁST: C. SITUACE			DATUM: 2016
OBSAH: KOORDINAČNÍ SITUACE			STUPEŇ: DSP
			ZAKÁZKA: 41-PS-2016
			MĚŘÍTKO: 1 : 500
			REVIZE: -
			VÝKRES Č.: C.3

- i) - Společnost AUTO DOBROVOLNÝ V.M. s.r.o. se sídlem Františky Stránecké 1330/2, Velké Meziříčí, požádala o pronájem pozemku ve vlastnictví města Žďáru nad Sázavou, a to části p. č. 9537/9 – orná půda ve výměře cca 10 m<sup>2</sup> v k. ú. Město Žďár v lokalitě ul. Brněnská, ZR 1 – za účelem vybudování pevně zabudovaného reklamního poutače o rozměrech: délka 5,1m, výška bez podstavce 2,5m a výška včetně podstavce 3,9m. Šířka záboru pozemku je cca 2 m. Firma nabízí městu Žďár nad Sázavou v dohodnutých termínech využití tohoto poutače pro účely propagace města.

Vyjádření odboru rozvoje a územ. plánování MěÚ ZR:  
Doporučujeme projednat s městským architektem.

Vyjádření odboru komunálních služeb a TSBM MěÚ ZR:  
Z hlediska odboru KS bez připomínek.

**Počet stran: 1**

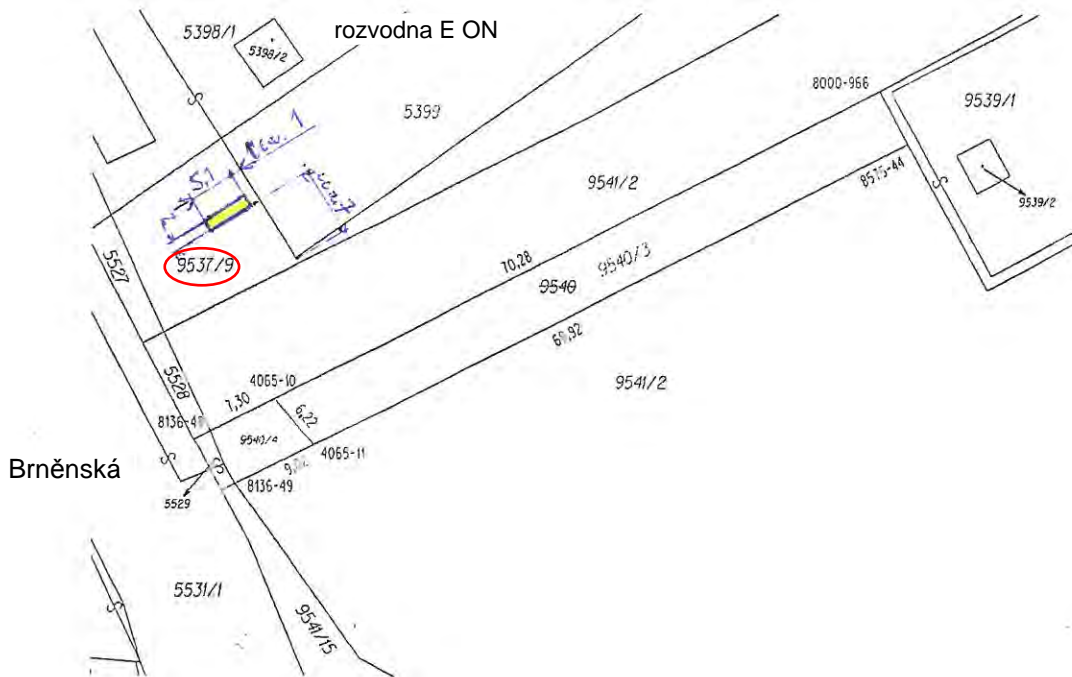
**Počet příloh: 1**

**Návrh usnesení:** Rada města po projednání schvaluje vyhlášení záměru na pronájem pozemku ve vlastnictví města Žďáru nad Sázavou, a to části p. č. 9537/9 – orná půda ve výměře cca 10 m<sup>2</sup> v k. ú. Město Žďár v lokalitě ul. Brněnská, ZR 1, zapsaného v katastru nemovitostí u Katastrálního úřadu pro Vysočinu se sídlem v Jihlavě, Katastrální pracoviště Žďár nad Sázavou na LV č. 1, obec Žďár nad Sázavou – za účelem vybudování pevně zabudovaného reklamního poutače.

(příloha č. 8)

VÝKAZ DOSAVADNÍHO A NOVÉHO STAVU ÚDAJŮ KATASTRU NEMOVITOSTÍ													
Dosavadní stav				Nový stav									
Označení pozemku parc. číslem	Výměra parcely		Druh pozemku Způsob využití	Označení pozemku parc. číslem	Výměra parcely		Druh pozemku Způsob využití	Typ stavby Způsob využití	Způsob určení výměr	Porovnání se stavem evidence právních vztahů			
	ha	m2			ha	m2				Díl přechází z pozemku označeného v katastru nemovitostí	Číslo listu vlastnictví	Výměra dílu	
										ha	m2		
9540	4	79	ostat. pl. ostat. komunikace	9540/3	4	29	ostat. pl. ostat. komunikace		2	9540	8202	4	29
				9540/4		50				9540	8202		50
	4	79			4	79							

**Příloha č. 8**



**Seznam souřadnic (S-JTSK)**

Číslo bodu	Souřadnice pro zápis do KN			Kód kvality	Poznámka
	Y	X			
4065-10	640870,86	1116079,01	3	dočasně kolík (bod ohrožen stav.činností)	
4065-11	640866,80	1116083,75	3	dočasně kolík (bod ohrožen stav.činností)	
8000-966	640808,38	1116046,89	3	dočasně kolík	
8136-48	640877,37	1116082,36	3	dočasně kolík	
8136-49	640874,84	1116087,86	3	dočasně kolík	
8575-44	640805,43	1116052,42	3	dočasně barva	

<b>GEOMETRICKÝ PLÁN</b> pro <i>rozdělení pozemku</i>	Geometrický plán ověřil úředně oprávněný zeměměřičský inženýr:	Stejnopis ověřil úředně oprávněný zeměměřičský inženýr:
	Jméno, příjmení: <i>Ing. Daniela Nechanická</i>	Jméno, příjmení:
	Číslo položky seznamu úředně oprávněných zeměměřičských inženýrů: <i>2544/11</i>	Číslo položky seznamu úředně oprávněných zeměměřičských inženýrů:
	Dne: <i>16. 5. 2016</i> Číslo: <i>86/2016</i>	Dne: Číslo:
Vyhotořil: <i>Ing. Daniela Nechanická</i> [redacted] <i>591 01;</i>	Náležitosti a přesnosti odpovídá právním předpisům	Tento stejnopis odpovídá geometrickému plánu v elektronické podobě uloženému v dokumentaci katastrálního úřadu.
Číslo plánu: <i>4101-21/2016</i>	Katastrální úřad souhlasí s očíslováním parcel.	Ověření stejnopisu geometrického plánu v listinné podobě.
Okres: <i>Žďár nad Sázavou</i>	KÚ pro Vysočinu KP Žďár nad Sázavou [redacted]	
Obec: <i>ŽĎÁR NAD SÁZAVOU</i>	PGP-550/2016-714	
Kat. území: <i>MĚSTO ŽĎÁR</i>	2016.05.25 08:50:49 CEST	
Mapový list: <i>Nové Město n.M. 6-8/21</i>		
Dosavadním vlastníkům pozemků byla poskytnuta možnost seznámit se v terénu s průběhem navrhovaných nových hranic, které byly označeny předepsaným způsobem.		

- j) - V rámci místního šetření bylo zjištěno, že v blízkosti řadových garáží v lokalitě „Druhák“ v ul. Smíchov, ZR 1, je umístěn objekt prefabrikované buňky na pozemku ve vlastnictví města Žďáru nad Sázavou, a to na části p. č. 6386/4 – ostatní pl., jiná plocha ve výměře cca 20 m<sup>2</sup> v k. ú. Město Žďár. Tento objekt však není geometricky zaměřen a není zapsán v katastru nemovitostí.

Dalším šetřením bylo zjištěno, že objekt je užíván p. J. K., Řečice a jmenovaný byl vyzván majetkoprávním odborem MěÚ k legalizaci užívacího vztahu k části předmětného pozemku.

Následně p. K. po osobním projednání požádal město o pronájem části pozemku p. č. 6386/4 – ostatní pl., jiná plocha ve výměře cca 20 m<sup>2</sup> v k. ú. Město Žďár – za účelem užívání pozemku pod umístěným objektem buňky v jeho vlastnictví, sloužící jako sklad elektromateriálu v blízkosti jeho provozovny Elektromontáže K., kterou má umístěnu v protější budově na ul. Strojírenská 396/4, ZR 1.

- Odbory rozvoje a územ. plánování a komunálních služeb a TSBM MěÚ ZR souhlasí s pronájemem pozemku bez připomínek.

- Rada města dne 30. 5. 2016 schválila vyhlášení záměru na pronájem pozemku ve vlastnictví města Žďáru nad Sázavou, a to části p. č. 6386/4 – ostatní pl., jiná plocha ve výměře cca 20 m<sup>2</sup> v k. ú. Město Žďár (dle mapového podkladu), zapsaného v katastru nemovitostí u Katastrálního úřadu pro Vysočinu se sídlem v Jihlavě, Katastrální pracoviště Žďár nad Sázavou na LV č. 1, obec Žďár nad Sázavou – za účelem majetkoprávního vypořádání vztahu k užívanému pozemku pod objektem prefabrikované buňky v blízkosti řadových garáží v lokalitě „Druhák“ v ul. Smíchov, ZR 1, sloužící jako sklad elektromateriálu provozovny Elektromontáže K., umístěné v protější budově na ul. Strojírenská 396/4, ZR 1.

- Záměr byl zveřejněn na úřední desce města v době od 31. 5. do 30. 6. 2016.

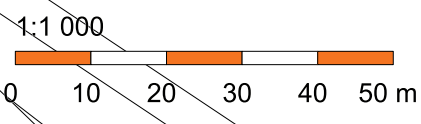
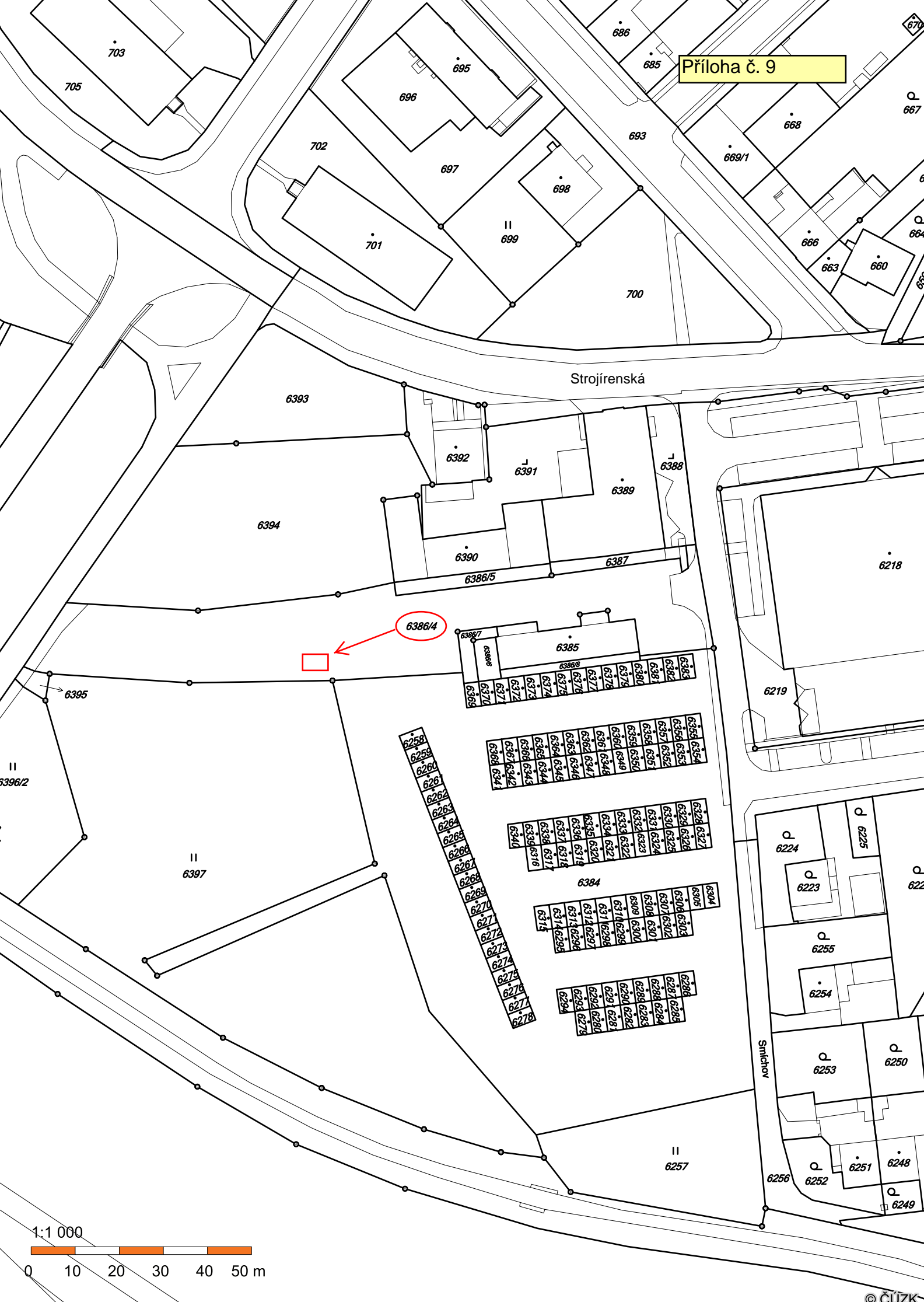
**Počet stran: 1**

**Počet příloh: 1**

**Návrh usnesení:** Rada města schvaluje pronájem pozemku ve vlastnictví města Žďáru nad Sázavou p. J. K., Řečice, IČ 12140970, a to části p.č. 6386/4 – ostatní pl., jiná plocha ve výměře 20 m<sup>2</sup> v k. ú. Město Žďár (dle mapového podkladu), zapsaného v katastru nemovitostí u Katastrálního úřadu pro Vysočinu se sídlem v Jihlavě, Katastrální pracoviště Žďár nad Sázavou na LV č. 1, obec Žďár nad Sázavou – za účelem majetkoprávního vypořádání vztahu k užívanému pozemku pod objektem prefabrikované buňky v blízkosti řadových garáží v lokalitě „Druhák“ v ul. Smíchov, ZR 1, sloužící jako sklad elektromateriálu provozovny Elektromontáže K., umístěné v protější budově na ul. Strojírenská 396/4, ZR 1.

Nájemní smlouva bude uzavřena na dobu neurčitou s jednoměsíční výpovědní lhůtou. Nájemné ve výši 80,-- Kč/m<sup>2</sup> ročně.

(příloha č. 9)



- k) - Společnost OK MARKET plus s.r.o., nám. Republiky 1487/3, ZR 1 – zastoupená jednatelem P. O., požádala o pronájem pozemku ve vlastnictví města Žďáru nad Sázavou, a to části p.č. 6386/4 – ost. pl., jiná plocha ve výměře cca 31 m<sup>2</sup> v k. ú. Město Žďár – rozšíření části pod stávající stavbou dřevěné kryté pergoly vybudované společností. Část předmětného pozemku z části pův. p. č. 6386 v k. ú. Město Žďár ve výměře 50 m<sup>2</sup> slouží pro užívání jako ostatní plocha u čp. 396 ul. Strojírenská, ZR 1. V současné době je již pronajato a užíváno společností na základě uzavřené smlouvy s městem ze dne 20. 3. 2002 za účelem využití pro zřízení 5 parkovacích míst pro osobní automobily a vstup do objektu restaurace.

Vyjádření odboru rozvoje a územ. plánování MěÚ ZR:

Bez připomínek. Upozorňujeme na nedostatek parkovacích míst v lokalitě.

Vyjádření odboru komunálních služeb a TSBM MěÚ ZR:

viz RÚP

- Rada města dne 27. 6. 2016 po projednání schválila vyhlášení záměru na rozšíření pronájmu pozemku ve vlastnictví města Žďáru nad Sázavou, a to části p.č. 6386/4 – ost. pl., jiná plocha ve výměře cca 31 m<sup>2</sup> (dle mapového podkladu) v k. ú. Město Žďár, zapsaného v katastru nemovitostí u Katastrálního úřadu pro Vysočinu se sídlem v Jihlavě, Katastrální pracoviště Žďár nad Sázavou na LV č. 1, obec Žďár nad Sázavou - za účelem rozšíření užívání pozemku pod stávající stavbou dřevěné kryté pergoly po vybudování stavby „Rozšíření restaurace a změna užívání na restauraci Žďár nad Sázavou, ul. Strojírenská 396“ (původní schválený pronájem části pozemku p. č. 6386/4 ve výměře 50 m<sup>2</sup> dle zákresu, odděleného z pův. p. č. 6386 v k. ú. Město Žďár - na základě uzavřené nájemní smlouvy ze dne 20. 3. 2002 za účelem užívání jako ostatní plocha pro 5 parkovacích míst a vstup do objektu u čp. 396 ul. Strojírenská, ZR 1).

**Počet stran: 1**

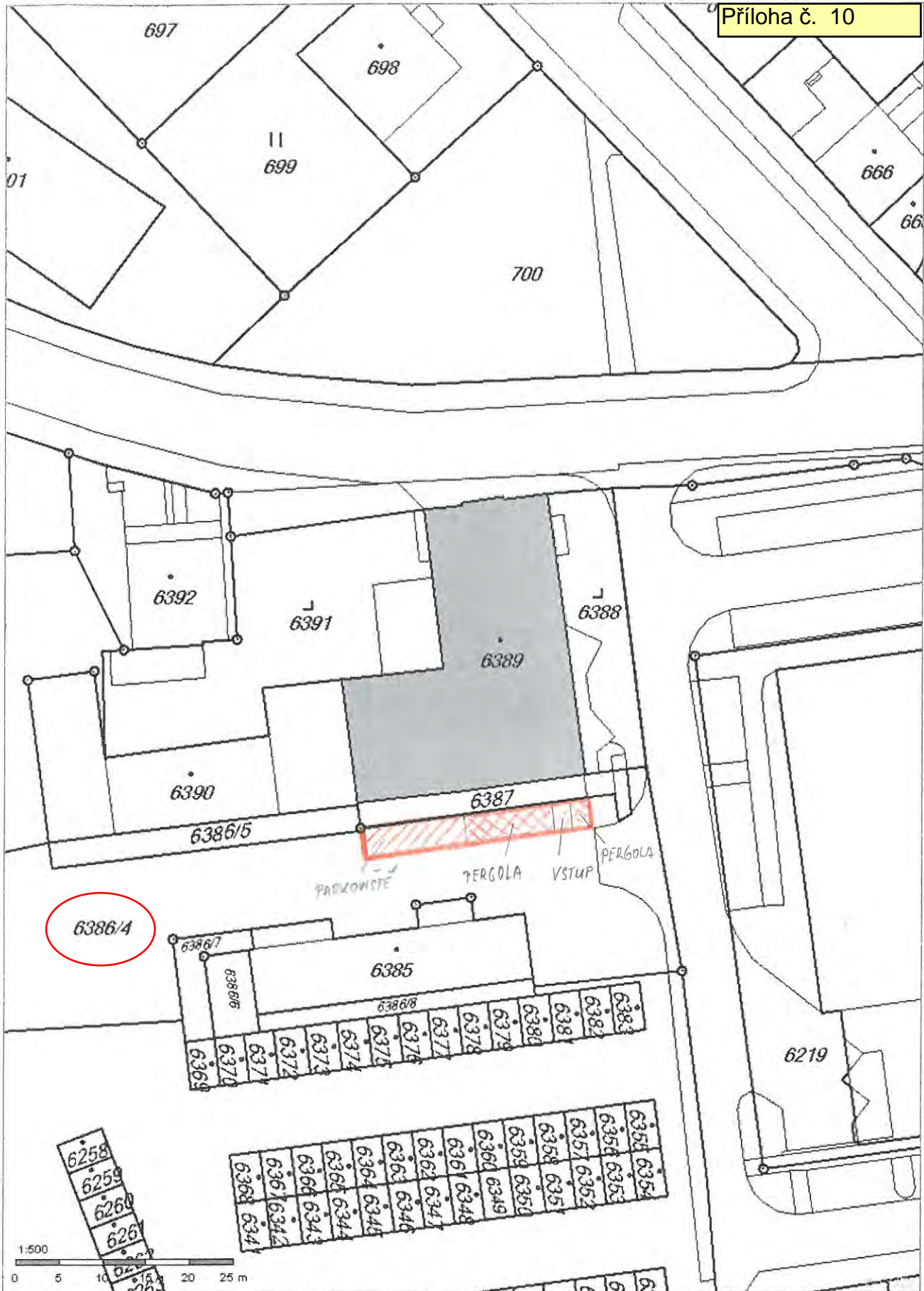
**Počet příloh: 1**

**Návrh usnesení:** Rada města po projednání schvaluje rozšíření pronájmu pozemku ve vlastnictví města Žďáru nad Sázavou společnosti OK MARKET plus s.r.o., nám. Republiky 1487/3, ZR 1, formou uzavření dodatku k nájemní smlouvě ze dne 20. 3. 2002, a to části p. č. 6386/4 – ost. pl., jiná plocha – rozšíření o další část ve výměře 31 m<sup>2</sup> (dle mapového podkladu) v k. ú. Město Žďár, zapsaného v katastru nemovitostí u Katastrálního úřadu pro Vysočinu se sídlem v Jihlavě, Katastrální pracoviště Žďár nad Sázavou na LV č. 1, obec Žďár nad Sázavou - za účelem rozšíření užívání pozemku pod stávající stavbou dřevěné kryté pergoly po vybudování stavby „Rozšíření restaurace a změna užívání na restauraci Žďár nad Sázavou, ul. Strojírenská 396“ (původní schválený pronájem části pozemku p. č. 6386/4 ve výměře 50 m<sup>2</sup> dle zákresu, odděleného z pův. p.č. 6386 v k. ú. Město Žďár - na základě uzavřené nájemní smlouvy ze dne 20. 3. 2002 za účelem užívání jako ostatní plocha pro 5 parkovacích míst a vstup do objektu u čp. 396 ul. Strojírenská, ZR 1).

Dodatek k uvedené nájemní smlouvě bude uzavřen na dobu neurčitou s tříměsíční výpovědní lhůtou. Nájemné za část užívaného pozemku pod pergolou ve výměře 31 m<sup>2</sup> se stanovuje ve výši 80,- Kč/m<sup>2</sup> ročně.

(příloha č. 10)





- l) - Manželé P. a R. Š., trvale bytem ZR 5, požádali o pronájem pozemku ve vlastnictví města Žďáru nad Sázavou, a to části p. č. 2425 – ost. plocha, zeleň ve výměře cca 43 m<sup>2</sup> v k. ú. Město Žďár – za účelem užívání zahrádky a údržby zatravněného pozemku – výpůjčka cca 99 m<sup>2</sup> u bytového domu čp. 1014 na p. č. 2423 v ul. Růžová 4, ZR 5, v souvislosti s převodem bytu v uvedeném byt. domě. Dříve byl předmětný pozemek užíván na základě uzavřené nájemní smlouvy ze dne 15. 12. 1999 na pronájem pozemku mezi městem a manžely K. a J. Z., dříve bytem ZR 5.

- Odbory rozvoje a územ. plánování a komunálních služeb a TSBM MěÚ ZR souhlasí s pronájmem a výpůjčkou pozemku.

- Rada města dne 13. 6. 2016 po projednání schválila vyhlášení záměru na pronájem pozemku ve vlastnictví města Žďáru nad Sázavou p. č. 2425 – ost. plocha, zeleň, zapsaného v katastru nemovitostí u Katastrálního úřadu pro Vysočinu se sídlem v Jihlavě, Katastrální pracoviště Žďár nad Sázavou na LV č. 1, obec Žďár nad Sázavou, a to (dle mapového podkladu) části ve výměře 43 m<sup>2</sup> – za účelem užívání zahrádky a dále výpůjčku části tohoto pozemku ve výměře 99 m<sup>2</sup> – za účelem užívání a údržby zatravněného pozemku u bytového domu čp. 1014 na p. č. 2423 v ul. Růžová 4, ZR 5 – vše v k. ú. Město Žďár – změna nájemce v souvislosti s užíváním bytu v uvedeném byt. domě.

- Záměr byl zveřejněn na úřední desce města v době od 15. 6. do 15. 7. 2016.

**Počet stran: 1**

**Počet příloh: 1**

**Návrh usnesení:** Rada města po projednání schvaluje pronájem pozemku ve vlastnictví města Žďáru nad Sázavou manželům P. a R. Š., oba trvale bytem ZR 5, a to p. č. 2425 – ost. plocha, zeleň, zapsaného v katastru nemovitostí u Katastrálního úřadu pro Vysočinu se sídlem v Jihlavě, Katastrální pracoviště Žďár nad Sázavou na LV č. 1, obec Žďár nad Sázavou - (dle mapového podkladu) části ve výměře 43 m<sup>2</sup> – za účelem užívání zahrádky a dále výpůjčku části tohoto pozemku ve výměře 99 m<sup>2</sup> – za účelem užívání a údržby zatravněného pozemku u bytového domu čp. 1014 na p. č. 2423 v ul. Růžová 4, ZR 5 – vše v k. ú. Město Žďár – změna nájemce v souvislosti s užíváním bytu v uvedeném byt. domě.

Nájemní smlouva a smlouva o výpůjčce bude uzavřena na dobu neurčitou s tříměsíční výpovědní lhůtou. Nájemné ve výši 20,- Kč/m<sup>2</sup> ročně.

(příloha č. 11)



m) - Manželé R. a K. F., trvale bytem ZR 2, požádali o pronájem pozemků ve vlastnictví města Žďáru nad Sázavou, a to části p. č. 570/13 – ost. plocha, jiná plocha ve výměře cca 50 m<sup>2</sup> a části p. č. 1147/1 – ost. plocha, jiná plocha ve výměře cca 10 m<sup>2</sup> v k. ú. Zámek Žďár (celkem cca 60 m<sup>2</sup>) – za účelem užívání zahrádky a údržby zatravněného pozemku – výpůjčka cca 10 m<sup>2</sup> u bytového domu čp. 237 na p. č. 1148/2 v ul. Nová 10, ZR 2, v souvislosti s převodem bytu v uvedeném byt. domě. Dříve byl předmětný pozemek užíván na základě uzavřené nájemní smlouvy ze dne 31.12.2002 na pronájem pozemku mezi městem a p. D. T., dříve bytem ZR 2.

- Odbory rozvoje a územ. plánování a komunálních služeb a TSBM MěÚ ZR souhlasí s pronájmem a výpůjčkou pozemků.

- Rada města dne 13. 6. 2016 po projednání schválila vyhlášení záměru na pronájem pozemků ve vlastnictví města Žďáru nad Sázavou p. č. 570/13 – ost. plocha, jiná plocha ve výměře cca 50 m<sup>2</sup> a části p. č. 1147/1 – ost. plocha, jiná plocha ve výměře cca 10 m<sup>2</sup> v k. ú. Zámek Žďár, zapsaných v katastru nemovitostí u Katastrálního úřadu pro Vysočinu se sídlem v Jihlavě, Katastrální pracoviště Žďár nad Sázavou na LV č. 1, obec Žďár nad Sázavou, a to (dle mapového podkladu) části ve výměře cca 60 m<sup>2</sup> – za účelem užívání zahrádky a dále výpůjčku části tohoto pozemku ve výměře cca 10 m<sup>2</sup> – za účelem užívání a údržby zatravněného pozemku u bytového domu čp. 237 na p. č. 1148/2 v ul. Nová 10, ZR 2 – vše v k. ú. Zámek Žďár – změna nájemce v souvislosti s užíváním bytu v uvedeném byt. domě.

- Záměr byl zveřejněn na úřední desce města v době od 15. 6. do 15. 7. 2016.

**Počet stran: 1**

**Počet příloh: 1**

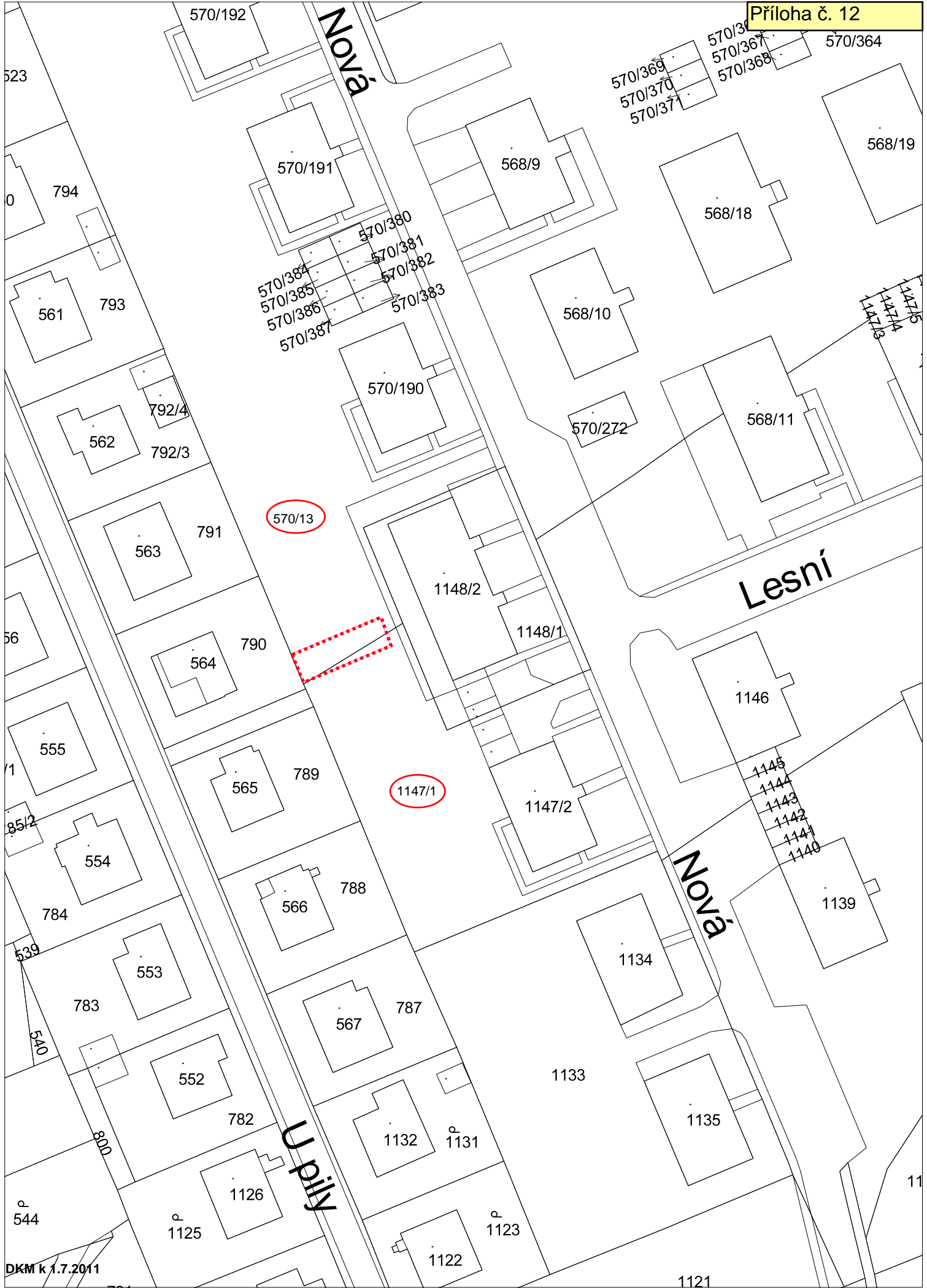
**Návrh usnesení:** Rada města po projednání schvaluje pronájem pozemků ve vlastnictví města Žďáru nad Sázavou manželům R. a K. F., trvale bytem ZR 2, a to p. č. 570/13 – ost. plocha, jiná plocha ve výměře 50 m<sup>2</sup> a části p.č. 1147/1 – ost. plocha, jiná plocha ve výměře 10 m<sup>2</sup> v k. ú. Zámek Žďár, zapsaných v katastru nemovitostí u Katastrálního úřadu pro Vysočinu se sídlem v Jihlavě, Katastrální pracoviště Žďár nad Sázavou na LV č. 1, obec Žďár nad Sázavou - (dle mapového podkladu) části ve výměře 60 m<sup>2</sup> – za účelem užívání zahrádky a dále výpůjčku části těchto pozemků ve výměře 10 m<sup>2</sup> – za účelem užívání a údržby zatravněného pozemku u bytového domu čp. 237 na p. č. 1148/2 v ul. Nová 10, ZR 2 – vše v k. ú. Zámek Žďár – změna nájemce v souvislosti s užíváním bytu v uvedeném byt. domě.

Nájemní smlouva a smlouva o výpůjčce bude uzavřena na dobu neurčitou s tříměsíční výpovědní lhůtou. Nájemné ve výši 20,- Kč/m<sup>2</sup> ročně.

(příloha č. 12)

kú Zámek ZR - ul. Nová, ZR 2

Příloha č. 12



n) - Pan T. T., trvale bytem ZR 2, požádal o pronájem pozemku ve vlastnictví města Žďáru nad Sázavou, a to části p. č. 1147/1 – ost. plocha, jiná plocha ve výměře cca 38 m<sup>2</sup> v k.ú. Zámek Žďár – za účelem užívání zahrádky u bytového domu čp. 253/27 na p. č. 568/12 v ul. Lesní, ZR 2, v souvislosti s převodem bytu v uvedeném byt. domě. Původně byl předmětný pozemek užíván na základě uzavřené nájemní smlouvy ze dne 3. 9. 1986 na pronájem pozemku mezi městem a manžely D., dříve bytem ZR 2.

- Odbory rozvoje a územ. plánování a komunálních služeb a TSBM MěÚ ZR souhlasí s pronájmem pozemku.

- Rada města dne 27. 6. 2016 po projednání schválila vyhlášení záměru na pronájem pozemku ve vlastnictví města Žďáru nad Sázavou, a to části p. č. 1147/1 – ost. plocha, jiná plocha ve výměře cca 38 m<sup>2</sup> (dle mapového podkladu) v k. ú. Zámek Žďár, zapsaného v katastru nemovitostí u Katastrálního úřadu pro Vysočinu se sídlem v Jihlavě, Katastrální pracoviště Žďár nad Sázavou na LV č. 1, obec Žďár nad Sázavou, za účelem užívání zahrádky u bytového domu čp. 253 na p. č. 568/12 v ul. Lesní 27, ZR v k. ú. Zámek Žďár – změna nájemce v souvislosti s užíváním bytu v uvedeném byt. domě.

- Záměr byl zveřejněn na úřední desce města v době od 29. 6. do 29. 7. 2016.

**Počet stran: 1**

**Počet příloh: 1**

**Návrh usnesení:** Rada města po projednání schvaluje pronájem pozemku ve vlastnictví města Žďáru nad Sázavou p. T. T., trvale bytem ZR 2, a to části p. č. 1147/1 – ost. plocha, jiná plocha ve výměře 38 m<sup>2</sup> (dle mapového podkladu) v k. ú. Zámek Žďár, zapsaného v katastru nemovitostí u Katastrálního úřadu pro Vysočinu se sídlem v Jihlavě, Katastrální pracoviště Žďár nad Sázavou na LV č. 1, obec Žďár nad Sázavou - za účelem užívání zahrádky u bytového domu čp. 253 na p. č. 568/12 v ul. Lesní 27, ZR v k. ú. Zámek Žďár – změna nájemce v souvislosti s užíváním bytu v uvedeném byt. domě.

Nájemní smlouva bude uzavřena na dobu neurčitou s tříměsíční výpovědní lhůtou. Nájemné ve výši 20,-- Kč/m<sup>2</sup> ročně.

(příloha č. 13)



- o) - Dne 18. 12. 2013 byla mezi městem Žďár nad Sázavou a panem Ing. Ž. uzavřena Kupní smlouva, smlouva o zřízení práva předkupního a smlouva o zřízení práva věcného břemene (dále jen smlouva), předmětem které byl převod budovy č.p. 72, č.or. 4, umístěné na náměstí Republiky ve Žďáře nad Sázavou, část Žďár nad Sázavou 1, postavené na pozemku p. č. 317 a budovy bez č.p./č.ev. postavené na pozemku p. č. 316 a dále pozemku p. č. 316, zastavěná plocha a nádvoří ve výměře 914 m<sup>2</sup> a pozemku p. č. 317, zastavěná plocha a nádvoří ve výměře 1 612 m<sup>2</sup> s tím, že všechny tyto nemovitosti jsou zapsány v katastru nemovitostí u Katastrálního úřadu pro Vysočinu se sídlem v Jihlavě, Katastrální pracoviště Žďár nad Sázavou, obec Žďár nad Sázavou, k.ú. Město Žďár (dále jen Nemovitosti), a to z vlastnictví města Žďáru nad Sázavou do vlastnictví Ing. Ž. Právní účinky vkladu práva vznikly ke dni 23. 12. 2013. Oznámení o provedení vkladu vlastnického práva k prodávaným nemovitostem do katastru nemovitostí bylo oznámeno Katastrálním úřadem pro Vysočinu se sídlem v Jihlavě, Katastrálního pracoviště Žďár nad Sázavou dne 28. 1. 2014.

V čl. V. smlouvy byl sjednán závazek kupujícího, a to:

Kupující se zavazuje v termínech níže uvedených provést rekonstrukci a přestavbu budovy č.p. 72, č.or. 4, umístěné na náměstí Republiky ve Žďáře nad Sázavou, část Žďár nad Sázavou 1, postavené na pozemku p. č. 317 a budovy bez č.p./č.ev. postavené na pozemku p. č. 316 vše v k. ú. Město Žďár, a to přestavbu na polyfunkční objekt ve smyslu studie Ing. M., se kterou byl prodávající seznámen. Rekonstrukce bude provedena v těchto etapách:

- 1) výměna oken, oprava fasády do náměstí Republiky a Doležalova náměstí, oprava střechy v termínu do 30 měsíců ode dne doručení oznámení Katastrálního úřadu pro Vysočinu se sídlem v Jihlavě, Katastrálního pracoviště Žďár nad Sázavou o provedení vkladu vlastnického práva k prodávaným nemovitostem do katastru nemovitostí
- 2) uvedení Nemovitostí do užívání v souladu s předloženou studií Ing. M. do 60 měsíců ode dne doručení oznámení Katastrálního úřadu pro Vysočinu se sídlem v Jihlavě, Katastrálního pracoviště Žďár nad Sázavou o provedení vkladu vlastnického práva k prodávaným nemovitostem do katastru nemovitostí

Dne 31. 8. 2015 se uskutečnilo jednání, kterého se zúčastnili za město Žďár nad Sázavou Mgr. Zdeněk Navrátil, starosta města, Ing. Josef Klement, místostarosta města, za MěÚ Ing. Jaroslav Kadlec, vedoucí odboru komunálních služeb a JUDr. Stanislava Prokopová Ph.D., vedoucí majetkoprávního odboru. Za vlastníka se zúčastnil Ing. Ž. Po provedené prohlídce bylo konstatováno, že shora uvedená podmínka č. 1 byla splněna kromě výměny 4 oken na schodišti, které dle sdělení Ing. Ž. budou vyměněny do 15. 9. 2015. Dne 21. 9. 2015 byla již bez účasti dalších osob provedena JUDr. Stanislavou Prokopovou Ph.D. kontrola splnění podmínky výměny oken, a to na schodišti. Na místě samém bylo zjištěno, že podmínka je splněna a z kontroly byla pořizena fotodokumentace.

Podmínka č. 2) byla také splněna, neboť dne 15. 7. 2016 byl vydán stavebním odborem MěÚ Žďár nad Sázavou pod č.j. SÚ/974/16/Kle-4-Souh, Kolaudační souhlas s užíváním stavby: Stavební úpravy pro změnu v užívání objektu občanského vybavení č.p. 72, nám. Republiky, Žďár nad Sázavou.

Ve smlouvě bylo dále sjednáno předkupní právo ve prospěch města Žďáru nad Sázavou ke všem nemovitostem, které byly předmětem převodu podle smlouvy s tím, že si město vyhradilo, že kupující, pokud bude chtít koupené nemovitosti v budoucnu prodat, darovat nebo jinak zcizit, nabídne je nejprve městu, a to za kupní cenu, rovnající se součtu kupní ceny podle této smlouvy (4 500 000,- Kč) a hodnoty technického zhodnocení a stavebních oprav, které byly provedeny na nemovitostech stranou kupující. Toto předkupní právo bylo sjednáno na dobu určitou, a to do doby uvedení Nemovitostí do užívání.



S ohledem na skutečnost, že podmínky ve smlouvě stanovené byly splněny, dojde také k výmazu předkupního práva k nemovitostem uvedeným ve smlouvě.

**Počet stran: 2**

**Počet příloh: 3**

**Návrh usnesení:** Rada města konstatuje splnění podmínek, dohodnutých v Kupní smlouvě, smlouvě o zřízení práva předkupního a smlouvě o zřízení práva věcného břemene, uzavřené dne 18. 12. 2013 mezi městem Žďár nad Sázavou a Ing. M. Ž., předmětem které byl převod budovy č.p. 72, č.or. 4, umístěné na náměstí Republiky ve Žďáře nad Sázavou, část Žďár nad Sázavou 1, postavené na pozemku p. č. 317 a budovy bez č.p./č.ev. postavené na pozemku p. č. 316 a dále pozemku p. č. 316, zastavěná plocha a nádvoří ve výměře 914 m<sup>2</sup> a pozemku p. č. 317, zastavěná plocha a nádvoří ve výměře 1 612 m<sup>2</sup>, obec Žďár nad Sázavou, k. ú. Město Žďár, a to z vlastnictví města Žďáru nad Sázavou do vlastnictví Ing. Ž.

Rada města bere na vědomí, že na základě splnění podmínek bude proveden vklad výmazu předkupního práva ke shora uvedeným nemovitostem v katastru nemovitostí.

(příloha č. 14)

**Z á p i s**  
z kontroly splnění podmínek kupní smlouvy


Přítomni za město Žďár nad Sázavou: JUDr. Stanislava Prokopová Ph.D.

Za vlastníka: ---

Dne 21.9.2015 byla provedena kontrola splnění podmínek, uvedených v Kupní smlouvě a to:

- 1) výměna oken, oprava fasády do náměstí Republiky a Doležalova náměstí, oprava střechy v termínu do 30 měsíců ode dne doručení oznámení Katastrálního úřadu pro Vysočinu se sídlem v Jihlavě, Katastrálního pracoviště Žďár nad Sázavou o provedení vkladu vlastnického práva k prodávaným nemovitostem do katastru nemovitostí

Bylo konstatováno, že tyto podmínky jsou splněny – doloženo pořízenou fotodokumentací







- p) - Dne 18. 7. 2016 byla MěÚ Žďár nad Sázavou ze strany Svazu vodovodů a kanalizací Žďársko doručena žádost o uzavření Souhlasného prohlášení o opravě a průběhu vlastnické hranice pozemků. Tato situace se týká stavby čerpacího zařízení – čerpací stanice pitné vody, která se nachází i na pozemku p. č. 8188 v k. ú. Město Žďár. V blízkosti se nachází pozemek p. č. 8191 ve vlastnictví města Žďáru nad Sázavou. V současné době je připravována rekonstrukce čerpací stanice. Při přípravě bylo zjištěno, že skutečnost neodpovídá mapovým podkladům. Skutečně postavená čerpací stanice zasahuje i do pozemku p. č. 8191 ve vlastnictví města Žďáru nad Sázavou, dále do pozemku p. č. 8189 ve vlastnictví paní H. a do pozemku p. č. 8195 ve vlastnictví paní Ř.

Svaz vodovodů a kanalizací Žďársko řeší situaci tím, že žádá uzavření souhlasného prohlášení o opravě a průběhu vlastnické hranice pozemků s městem, stejně tak, jako s paní H. a Ř. s tím, že po uzavření tohoto prohlášení bude stavba čerpací stanice v katastru vedena na částech pozemků p. č. 8188, p. č. 8189, p. č. 8191 a p. č. 8195 tak, jak je ve skutečnosti postavena.

S tímto řešením nemůžeme za majetkoprávní odbor souhlasit. Již asi před rokem, kdy proběhlo jednání na majetkoprávním odboru, bylo pracovníku Svazu vodovodu a kanalizací Žďársko sděleno, že ze strany MěÚ – majetkoprávního odboru nemůžeme souhlasit s tímto řešením a bylo navrženo, aby při jednání s paní Ř. bylo dohodnuto, že pozemek p. č. 8191 ve vlastnictví města, který tvoří bývalou cestu, nebude přerušován. SVK Žďársko toto měl dohodnout směnou pozemků, koupí nebo jiným řešením s tím, že ponese veškeré náklady, které tímto vypořádáním vyplynou. To však SVK Žďársko neučinil a zvolil nejjednodušší cestu vypořádání. Při tomto řešení město nejenže by přišlo o část pozemku, ale došlo by také k přerušení bývalé cesty, která spojuje pozemky různých vlastníků a už z tohoto důvodu majetkoprávní odbor trvá na jejím zachování.

Z tohoto shora uvedeného důvodu navrhuje radě města nesouhlasit s uzavřením Souhlasného prohlášení o opravě průběhu vlastnické hranice pozemků a trvat na vypořádání tak, aby pozemek p. č. 8191 nebyl přerušován a část, která je neoprávněně zastavěna stavbou ve vlastnictví SVK Žďársko, byla nahrazena a pozemek p. č. 8191 tak tvořil nepřerušovanou komunikaci.

**Počet stran: 1**

**Počet příloh: 5**

**Návrh usnesení:** Rada města nesouhlasí s vyhlášením záměru na uzavření Souhlasného prohlášení o opravě průběhu vlastnické hranice pozemků v předloženém znění a vyzývá SVK Žďársko k zajištění nepřerušovaného průběhu pozemku p. č. 8191 v k.ú. Město Žďár, který je vlastnictvím města Žďáru nad Sázavou.

(příloha č. 15)



**Svaz vodovodů a kanalizací Žďársko**  
Vodárenská 2, 591 01 Žďár nad Sázavou

MĚSTSKÝ ÚŘAD Žďár nad Sázavou	Čís. dopor.
③ 444/OP	Zpracovatel
Došlo: 18. 07. 2016	Špis. znak
Č.j.: .....	
Listů: 1. Příloh: 1	

Městský úřad Žďár nad Sázavou  
Odbor majetkoprávní  
JUDr. Stanislava Prokopová  
Žižkova 227/1  
591 31 Žďár nad Sázavou

Váš dopis značky / ze dne

Naše značka

Vyřizuje

Žďár nad Sázavou

/mob.

3.9.2014

**Věc. : Souhlasné prohlášení o opravě průběhu vlastnické hranice pozemků**

Dobrý den,

obracím se na Vás jménem organizace „Svaz vodovodů a kanalizací Žďársko“, která zajišťuje zásobování pitnou vodou a její čištění ve Žďáru nad Sázavou a okolí.

Vlastníme k tomuto účelu mj. i vodovodní potrubí a příslušná čerpací zařízení. Takováto čerpací stanice pitné vody se nachází i na našem pozemku číslo 8188 v katastrálním území Město Žďár. V těsné blízkosti se také nachází parcela č. 8191, jež je v katastru nemovitostí vedena na Město Žďár nad Sázavou – oboje viz přiložené Informace o pozemku z katastru nemovitostí.

V současné době připravujeme rekonstrukci této čerpací stanice a při této přípravě jsme zjistili, že mapové podklady neodpovídají skutečnosti. Na mapě je naše parcela posunuta oproti skutečnosti vlevo, a tam, kde se skutečná čerpací stanice nachází, jsou jiné parcely, mezi nimi i Vaše parcela č. 8191 – viz přiložený snímek z ortofotomapy = *prosvětlené mapové podklady a letecký snímek*.

Obrátili jsme se proto na katastrální úřad a ten nám sdělil, že v minulosti skutečně došlo k pochybení při zákresu do map. – viz přiložené vyjádření z katastru. Tento stav je možné napravit tím, že všichni dotčení majitelé pozemků budou souhlasit s opravou map a k tomuto účelu podepíší **Souhlasné prohlášení o opravě průběhu vlastnické hranice pozemků**.

Toto prohlášení si Vám proto dovoluujeme také přiložit.

Děkujeme Vám za spolupráci a vstřícnost při vyřízení této záležitosti a jsme s pozdravem

Svaz vodovodů a kanalizací  
Žďársko  
③ Vodárenská/2  
591 01 Žďár nad Sázavou

.....  
technický pracovník SVK Žďársko

TELEFON / FAX: 566626357

BANKOVNÍ SPOJENÍ:

IČ: 43383513

TEL.: 566631477 / Mobil:

DIČ: CZ 43383513

e-mail:

ČESKÁ SPOŘITELNA a.s. Žďár n.S.

Zaregistrován: č.j.: Reg. 8/93

OkÚ Žďár n.S.



**Svaz vodovodů a kanalizací Žďársko**  
Vodárenská 2, 591 01 Žďár nad Sázavou

Katastrální úřad pro Vysočinu Katastrální pracoviště Žďár nad Sázavou	
Došlo: 24. 07. 2014	Hod.: 9.04
Číslo pod. deníku: 5234/2014	
Počet listů: 1	Příloh: 2

kg.

Katastrální úřad pro Vysočinu Katastrální pracoviště Žďár nad Sázavou Strojírenská 8 591 27 Žďár nad Sázavou
---

Váš dopis značky / ze dne

Naše značka

Vyřizuje

Žďár nad Sázavou

/mob.

23.7.2014

**Věc : Žádost o prověření mapových podkladů a skutečného umístění pozemku p.č. 8188 k.ú. Město Žďár, jež je zapsána v katastru nemovitostí na LV č. 4099 pro SVK Žďársko**

Na základě porovnání mapových podkladů a skutečného umístění pozemku p.č. 8188 k.ú. Město Žďár, (je na něm umístěna čerpací stanice pitné vody - viz příloha ortofotomapa), jsme zjistili že pozemek p.č. 8188 se oproti mapovým podkladům ve skutečnosti nachází cca o 17m východněji a cca o 9m jižněji než je zakreslen v mapě KN.  
Dovolujeme si Vás tímto požádat o prověření této záležitosti.

Na tuto „nesrovnalost“ jsme přišli při zpracovávání podkladů pro opravu výše uvedené čerpací stanice pitné vody a nemůžeme z tohoto důvodu v přípravě pokračovat. Bohužel se nám nezdařilo dohledat podklady, na jejichž základě byl pozemek do KN zapsán, jako stavba občanské vybavenosti ani není zapsána čerpací stanice, což zřejmě odpovídá období, kdy nebyly tyto stavby do KN zapisovány.

Děkujeme za vstřícnost a spolupráci při vyřízení této záležitosti a jsme s pozdravem,

Svaz vodovodů a kanalizací  
Žďársko  
Vodárenská 2  
591 01 Žďár nad Sázavou

ⓑ



technický pracovník SVK Žďársko

Převzal:

TELEFON/FAX: 566626357

BANKOVNÍ SPOJENÍ:

IČ: 43383513

TEL.: 566631477 / Mobil: [redacted]

DIČ: CZ 43383513

e-mail: [redacted]

ČESKÁ SPORITELNA a.s. Žďár n.S.

Zaregistrován : č.j.: Reg.8/93

OkÚ Žďár n.S.

# KATASTRÁLNÍ ÚŘAD PRO VYSOČINU

Fibichova 4666/6, 586 01 Jihlava  
tel.: 567109111, fax: 567109101  
e-mail: [ku.provysockraj@czk.cz](mailto:ku.provysockraj@czk.cz)



Svaz vodovodů a kanalizací  
Žďársko  
Vodárenská 2  
591 01 Žďár nad Sázavou

**Katastrální pracoviště Žďár nad Sázavou**  
**Strojírenská 1276/8, 591 27 Žďár nad Sázavou**  
**Tel.: 566 585 714, fax: 566 585 799**

Váš dopis /ze dne /23.7.2014 Naše značka Pd-5934/2014 Vyřizuje [redacted] Ve Žďáře n/S. dne 24.7.2014

Věc : Sdělení

Katastrální úřad pro Vysočinu, Katastrální pracoviště Žďár nad Sázavou Vám K Vaší žádosti o prověření umístění čerpací stanice pro pitnou vodu na parcele č. 8188 sděluje následující :

Mapový podklad extravilánu k.ú. Město Žďár, kde se předmětná parcela nachází, byl koncem 70 let minulého století převeden ze sáhového měřítko 1:2880 ve souřadnicovém systému Svatý Štěpán do dekadického měřítko 1:2000 v souřadnicovém systému jednotné trigonometrické sítě katastrální tzv. kartometrickou dekadizací. Už tento převod sám měl za následek značné nepřesnosti (rozdíly) v souřadnicích určených kartometrickou dekadizací oproti souřadnicím, určeným přímým měřením v terénu. V roce 1981 byla čerpací stanice zaměřena a identifikována v geometrickém plánu č. zak. 142-0015-141-3 jako nová parcela 813/5 (dnes 8188) s identifikací z parcely pozemkového katastru 813 (dnes 8189). Takto byla parcela 813/5 zobrazena v tehdejší mapě evidence nemovitostí a tak byla i vykoupena kupní smlouvou v roce 1984 od paní Sylvie Krčové. Její právní nástupnicí je paní Sylva Hanselová, vlastnice sousedního pozemku. Katastrální úřad tento problém konzultoval se Zeměměřickým a katastrálním inspektorátem v Brně (ZKI), který připustil možnost opravy geometrického a polohového určení ve smyslu ustanovení § 36 odst. 1 písm. b) zákona č. 256/2013 Sb., katastrální zákona § 44 odst. 3 vyhlášky č. 357/2013 Sb., katastrální vyhláška. Pro provedení opravy je tedy zapotřebí nový geometrický plán na dotčenou parcelu a souhlasné prohlášení vlastníků, dotčených novým geometrickým a polohovým určením dotčené parcely.

S pozdravem

Katastrální úřad  
pro Vysočinu  
Katastrální pracoviště  
Žďár nad Sázavou  
5

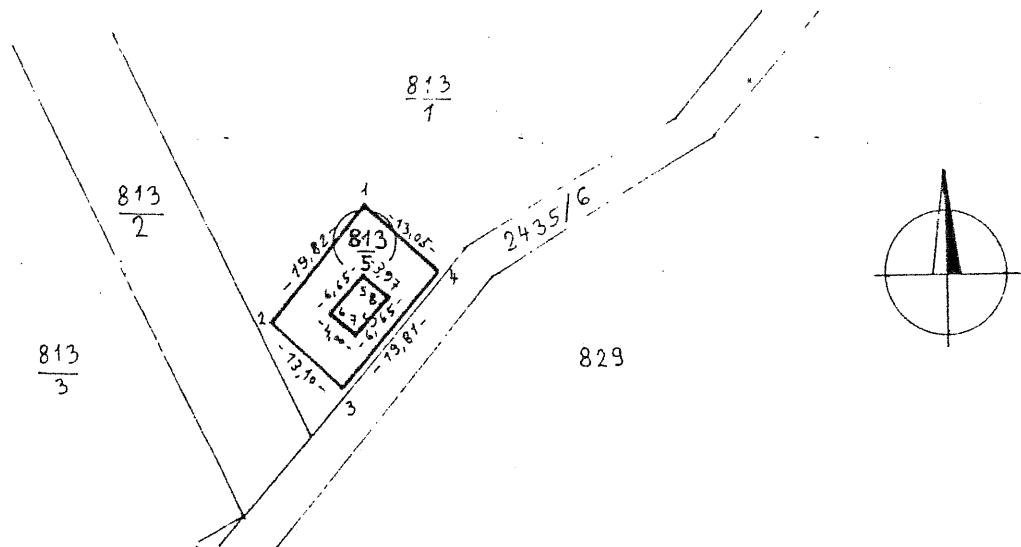
[redacted]  
ředitel KP [redacted]



# VÝKAZ VÝMĚR PODLE EVIDENCE NEMOVITOSTÍ

Dosavadní stav			Nový stav														
Parcelní číslo	Výměra		Druh pozemku	Parcelní číslo	Výměra		Druh pozemku	Nabyvatel	Kvalita výměry	Porovnání se stavem evidence právních vztahů					Poznámka		
	ha	a			m	ha				a	m <sup>2</sup>	Parcelní číslo		Číslo listu vlast.		Výměra dílu	
										v PK	v EN		ha		a	m <sup>2</sup>	
813/1	54	28	orna	813/1	51	71	orna		0								
				813/5	2	57	(čerp. stan.) orna	1	2	813					2	57	
					54	28											

Nabyvatel: 1 Jihomoravské vodovody a kanalizace, závod Žďár nad Sázavou

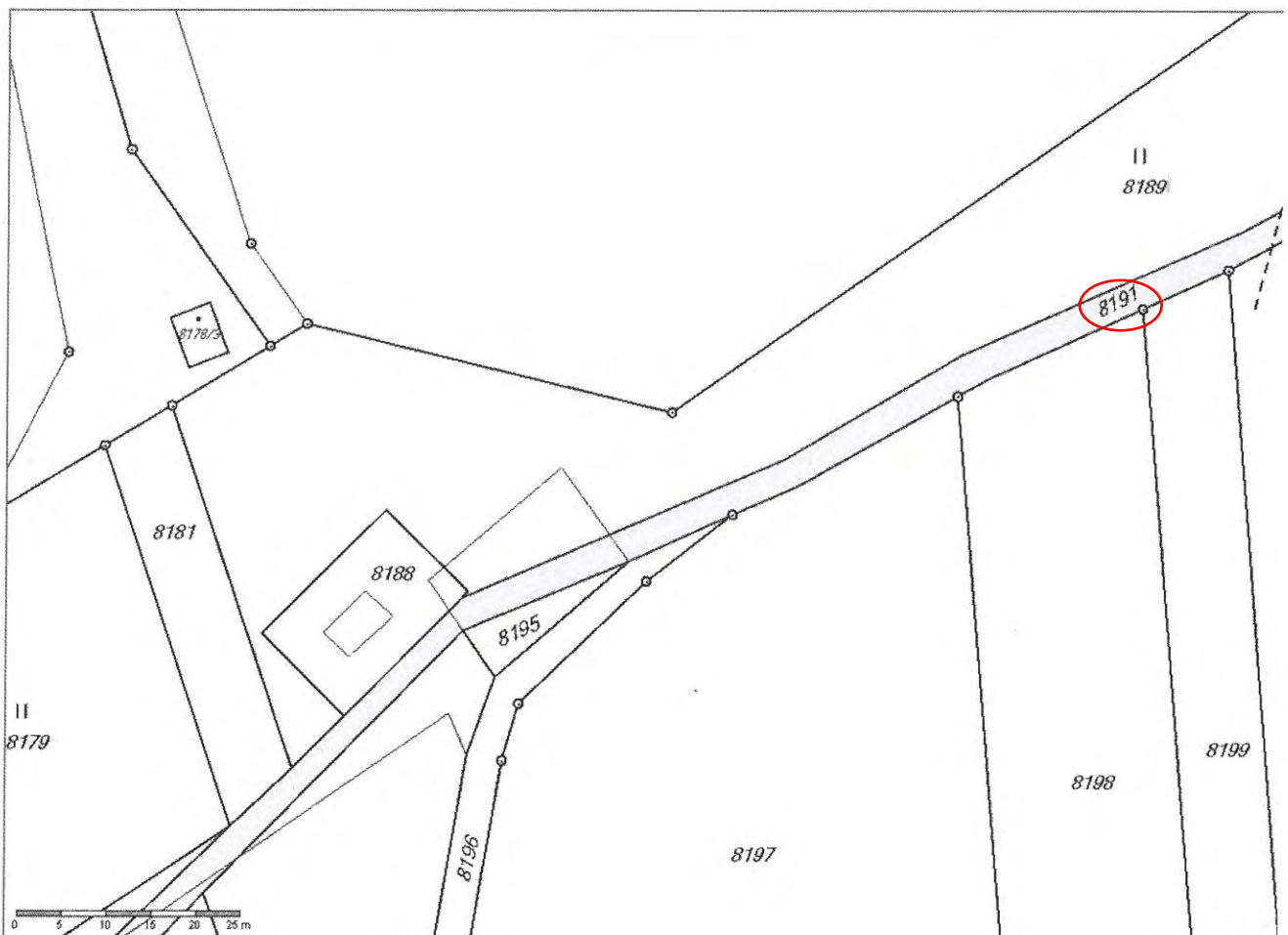


Název organizace Geodézie, n.p. Brno Středisko geodézie Žďár nad Sázavou	Okres: Žďár nad Sázavou Číslo zakázky 142-0015-141-3 planu	Obec: Žďár nad Sázavou Mapový list č. ZS IV-13-17	Katastrální území: Žďár n. Sáz I. Záznam, podrobného měření změně č. 264
<h2 style="margin: 0;">GEOMETRICKÝ PLÁN</h2> pro oddělení čerpací stanice			
Zaměřil	Vyhotovil	Ověřil	Potvrdil
Dne 29.6.1981	Dne 6.8.1981	Dne 6. srpna 1981	Dne 6. srpna 1981
Nové hranice byly v průběhu měření plotem		Naležitostmi a přesností odpovídá předpisům	Shodou číslování parcel s údaji evidence nemovitostí se potvrzuje
*) Výměra 1) z přímo měřených měř. vypočtena 2) z vyrovnaných souřadnic 0) graficky			
Souřadnice bodů označených čísly a ostatní měřické údaje jsou uloženy ve všeobecné dokumentaci		Podpisy, razítka	



Publikace dat ISKN Tisk - 0s :859ms, 113 prvků.

Stránka č. 1 z 1



q) - Dne 30. 6. 2014 společnost E.ON Distribuce, a. s. se sídlem F. A. Gerstnera 2151/6, České Budějovice zastoupená na základě plné moci spol. E.ON ČR, s. r. o. se sídlem F.A. Gerstnera 2151/6, 370 49 České Budějovice, požádala o uzavření smlouvy o smlouvě budoucí o zřízení věcného břemene č. 1040006642/012 na pozemku ve vlastnictví města Žďáru nad Sázavou, a to na části p. č. 8191 v k. ú. Město Žďár - za účelem vybudování a provozování stavby „Žďár n. Sáz., Vysocká: úprava DS, V. Hrázky“, spočívající v umístění distribuční soustavy – kabelové vedení NN, sloupová trafostanice včetně uzemnění v lokalitě Vysočany mezi dvěma rybníky „Malé Hrázky“ a „Velké Hrázky“, ZR 5 - včetně přístupu a příjezdu k energetickému zařízení distribuční soustavy za účelem provozu, údržby, oprav a příp. rekonstrukce uvedené stavby.

- Rada města dne 7. 7. 2014 po projednání schválila uzavření smlouvy č. 1040006642/012 o smlouvě budoucí o zřízení věcného břemene – služebnosti vedení distribučního zařízení na pozemku ve vlastnictví města Žďáru nad Sázavou mezi městem Žďár nad Sázavou – jako povinným a E.ON Distribuce, a. s. se sídlem F. A. Gerstnera 2151/6, České Budějovice, zastoupená na základě plné moci spol. E.ON ČR, s. r. o. se sídlem F. A. Gerstnera 2151/6, 370 49 České Budějovice – jako oprávněným – na části p. č. 8191 v k. ú. Město Žďár - za účelem vybudování a provozování stavby „Žďár n. Sáz., Vysocká: úprava DS, V. Hrázky“, spočívající v umístění distribuční soustavy - kabelové vedení NN, sloupová trafostanice včetně uzemnění v lokalitě Vysočany mezi dvěma rybníky „Malé Hrázky“ a „Velké Hrázky“, ZR 5 - včetně přístupu a příjezdu k energetickému zařízení distribuční soustavy za účelem provozu, údržby, oprav a příp. rekonstrukce uvedené stavby ve prospěch oprávněného.

Právo odpovídající věcnému břemenu – služebnosti vedení distribučního zařízení se zřizuje za jednorázovou neopakující se úplatu ve výši 10.000,-- Kč + platná sazba DPH.

- Dne 21. 7. 2014 byla uzavřena předmětná Smlouva o smlouvě budoucí o zřízení věcného břemene.

- Nyní po realizaci stavby byl předložen GP č. 4072-2178/2016 ze dne 14. 6. 2016 pro vymezení rozsahu VB na pozemku p. č. 8191 v k. ú. Město Žďár.

- Odbory rozvoje a úz. plánování a komunálních služeb a TSBM MěÚ ZR souhlasí se zřízením VB bez připomínek.

Zřízením VB nedojde k významnému znehodnocení pozemku. Z tohoto důvodu nebudou tvořeny opravné položky k pozemku.

- Radě města je předkládáno ke schválení uzavření smlouvy o zřízení VB dle zhotoveného GP.

**Počet stran: 2**

**Počet příloh: 1**

**Návrh usnesení:** Rada města po projednání schvaluje uzavření smlouvy č. NM-014330036222/001 o zřízení věcného břemene – služebnosti vedení distribučního zařízení na pozemku ve vlastnictví města Žďáru nad Sázavou mezi městem Žďár nad Sázavou – jako povinným a společností E.ON Distribuce, a. s. se sídlem F. A. Gerstnera 2151/6, České Budějovice, zastoupená na základě plné moci spol. E.ON ČR, s. r. o. se sídlem F. A. Gerstnera 2151/6, 370 49 České Budějovice – jako oprávněným – dle GP č. 4072-2178/2016 ze dne 14. 6. 2016 na části p. č. 8191, zapsané v katastru nemovitostí u Katastrálního úřadu pro Vysočinu se sídlem v Jihlavě, Katastrální pracoviště Žďár nad Sázavou na LV č. 1, obec Žďár nad Sázavou v k. ú. Město Žďár - za účelem vybudování a provozování stavby „Žďár n. Sáz., Vysocká: úprava DS, V. Hrázky“, spočívající v umístění distribuční soustavy - kabelové vedení NN, sloupová trafostanice včetně

uzemnění v lokalitě Vysočany mezi dvěma rybníky „Malé Hrázky“ a „Velké Hrázky“, ZR 5 - včetně přístupu a příjezdu k energetickému zařízení distribuční soustavy za účelem provozu, údržby, oprav a příp. rekonstrukce uvedené stavby ve prospěch oprávněného. Právo odpovídající věcnému břemenu – služebnosti vedení distribučního zařízení se zřizuje za jednorázovou neopakující se úplatu ve výši 10.000,-- Kč + platná sazba DPH.  
(příloha č. 16)

## VÝKAZ DOSAVADNÍHO A NOVÉHO STAVU ÚDAJŮ KATASTRU NEMOVITOSTÍ

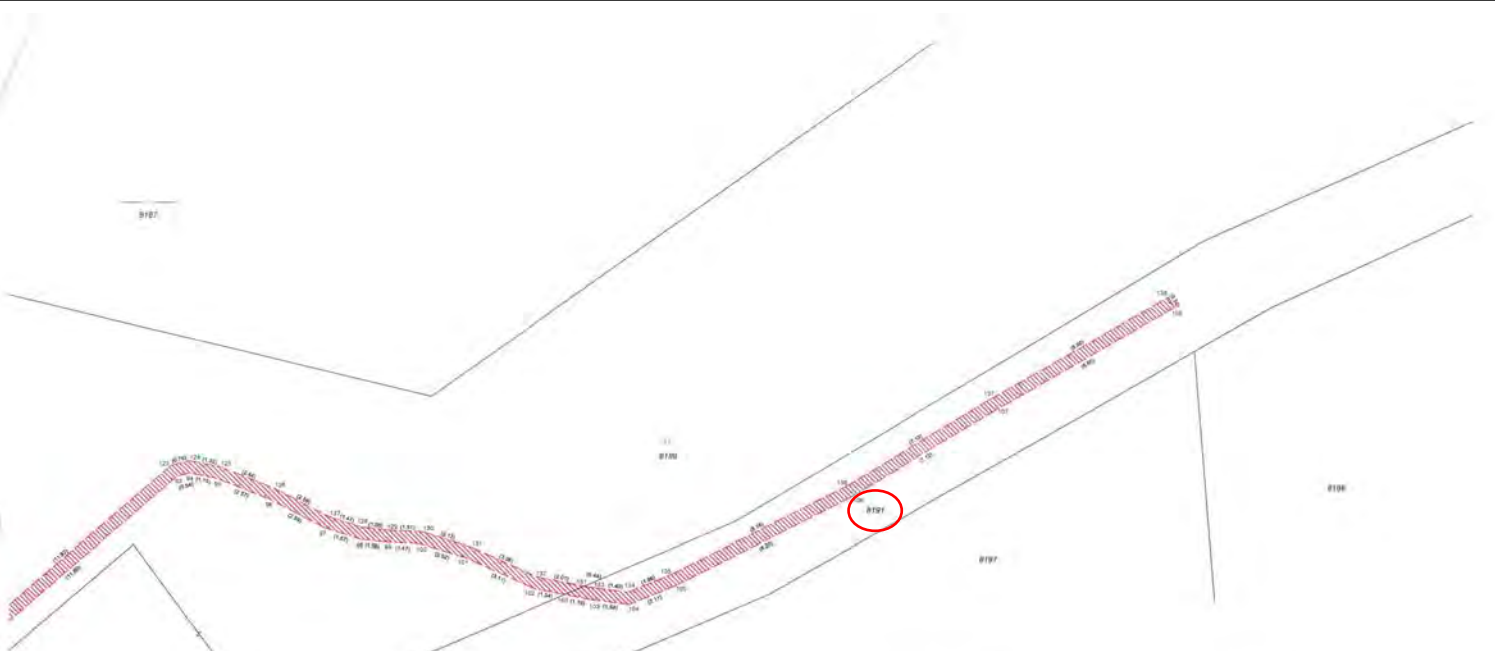
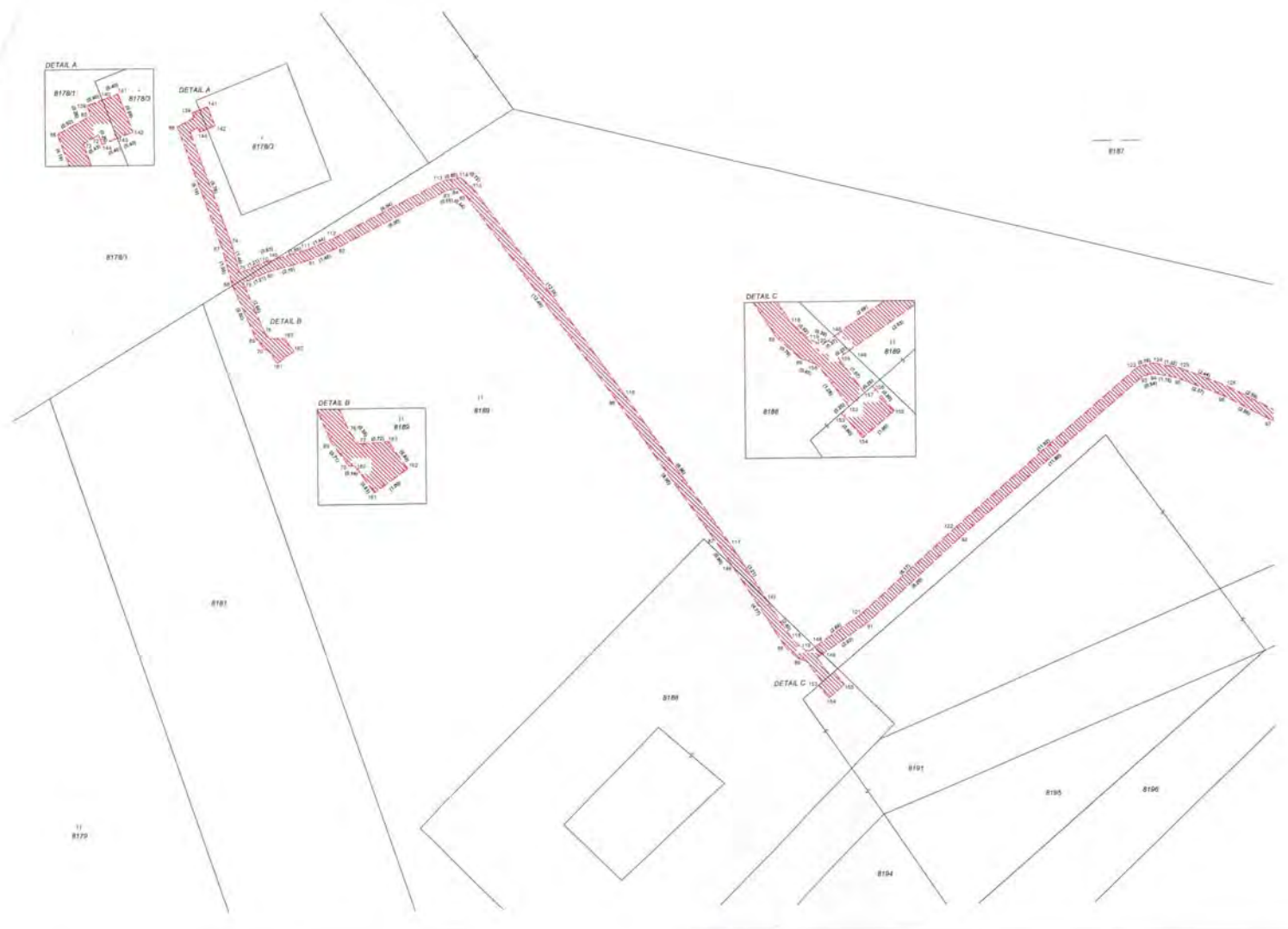
Dosavadní stav			Nový stav														
Označení pozemku parc. číslem	Výměra parcely		Druh pozemku	Označení pozemku parc. číslem	Výměra parcely		Druh pozemku	Typ stavby	Způsob využití	Způsob využití	Způsob využití	Způsob využití	Způsob využití	Porovnání se stavem evidence právních vztahů			
	ha	m <sup>2</sup>			Způsob využití	ha								m <sup>2</sup>	Způsob využití	Způsob využití	Díl přechází z pozemku označeného v katastru nemovitostí
													ha	m <sup>2</sup>			
8178/1													8178/1		3879		
8178/3													8178/3		3879		
8188													8188		4099		
8189													8189		3879		
8191													8191		1		

Druh věcného břemene: dle přiložených listin.

Oprávněný: dle přiložených listin.

Příloha č. 16

<b>GEOMETRICKÝ PLÁN pro</b>	Geometrický plán ověřil úředně oprávněný zeměměřický inženýr	Stejnopis ověřil úředně oprávněný zeměměřický inženýr:
<b>vymezení rozsahu věcného břemene k části pozemku</b>	Jméno, příjmení: <b>Ing. Milan Pernica</b>	Jméno, příjmení: <b>Ing. Milan Pernica</b>
	Číslo položky seznamu úředně oprávněných zeměměřických inženýrů: <b>2490/10</b>	Číslo položky seznamu úředně oprávněných zeměměřických inženýrů: <b>2490/10</b>
	Dne: <b>9.6.2016</b> Číslo: <b>493/2016</b>	Dne: <b>14.6.2016</b> Číslo: <b>510/2016</b>
	Náležitosti a přesnosti odpovídá právním předpisům.	Tento stejnopis odpovídá geometrickému plánu v elektronické podobě uloženému v dokumentaci katastrálního úřadu.
Vyhotovitel: <b>GEO75 s.r.o., IČ 27699579</b> <b>Sokolova 32, 619 00 Brno</b> <b>www.geo75.cz</b> <b>tel: 737 432 573</b>	Katastrální úřad souhlasí s očíslováním parcel.	Ověření stejnopisu geometrického plánu v listinné podobě.
Číslo plánu: <b>4072-2178/2016</b>	<b>KÚ pro Vysočinu</b> <b>KP Žďár nad Sázavou</b> <b>PGP-680/2016-714</b> <b>2016.06.14 13:29:15 CEST</b>	
Okres: <b>Žďár nad Sázavou</b>		
Obec: <b>Žďár nad Sázavou</b>		
Kat. území: <b>Město Žďár</b>		
Mapový list: <b>Nové Město na Moravě</b> <b>6-6/43, 6-6/44</b>		
Dosavadním vlastníkům pozemků byla poskytnuta možnost seznámit se v terénu s průběhem navrhovaných nových hranic, které byly označeny předepsaným způsobem:		
<b>nestabilizováno</b>		



Seznam souřadnic (S-JTSK):

Číslo bodu	X	Y	Číslo bodu	X	Y	Číslo bodu	X	Y
65	440670.61	1133766.58	95	440614.45	1133782.56	123	440607.33	1133784.43
66	440671.42	1133767.07	100	440612.52	1133783.14	124	440605.74	1133784.63
67	440669.35	1133772.86	102	440609.69	1133784.48	126	440603.93	1133783.88
68	440668.85	1133774.78	103	440607.31	1133784.95	128	440596.45	1133782.18
69	440667.95	1133777.32	104	440605.68	1133785.15	132	440590.37	1133776.53
70	440667.32	1133777.88	105	440603.73	1133784.32	138	440583.10	1133772.25
72	440670.43	1133767.09	106	440598.41	1133780.82	139	440578.70	1133768.35
73	440670.60	1133763.27	107	440595.81	1133776.95	140	440576.33	1133766.23
74	440669.87	1133772.72	108	440592.85	1133772.68	141	440569.95	1133748.07
75	440668.49	1133774.33	110	440587.38	1133779.65	142	440569.40	1133767.00
76	440667.35	1133771.06	111	440585.27	1133773.08	143	440569.97	1133763.24
77	440667.08	1133777.36	112	440583.34	1133772.53	144	440570.34	1133767.29
78	440668.33	1133774.40	113	440580.50	1133769.80	145	440566.77	1133753.88
80	440667.22	1133774.12	114	440577.71	1133768.87	146	440564.49	1133768.76
81	440665.15	1133773.56	115	440573.35	1133770.18	147	440563.03	1133759.47
82	440665.74	1133772.99	116	440569.82	1133780.33	148	440560.40	1133752.74
83	440664.39	1133770.28	117	440564.76	1133787.75	149	440560.28	1133753.70
84	440665.85	1133770.18	118	440561.70	1133792.43	150	440560.38	1133794.70
85	440665.51	1133770.47	119	440561.23	1133792.84	151	440567.58	1133784.35
86	440665.22	1133780.62	120	440560.85	1133792.35	152	440569.13	1133794.47
87	440665.18	1133788.01	121	440560.84	1133791.21	153	440564.80	1133794.63
88	440662.08	1133792.76	122	440560.87	1133789.01	154	440563.98	1133793.24
89	440664.43	1133793.28	123	440562.86	1133793.28	155	440563.22	1133794.50
91	440668.12	1133791.61	124	440562.32	1133793.04	156	440563.74	1133793.98
92	440653.53	1133797.44	125	440562.83	1133793.12	157	440563.93	1133794.14
93	440624.62	1133797.71	126	440562.57	1133785.23	158	440561.97	1133793.44
94	440624.10	1133797.98	127	440561.27	1133785.43	159	440561.37	1133793.28
95	440622.97	1133797.80	128	440561.87	1133781.47	160	440561.16	1133797.89
96	440620.77	1133782.69	129	440561.88	1133781.38	161	440561.71	1133793.55
97	440618.47	1133781.89	130	440561.27	1133782.06	162	440561.80	1133777.37
98	440618.97	1133782.37	131	440561.24	1133782.70	163	440561.36	1133777.32
99	440618.72	1133782.43	132	440560.53	1133783.84			

- r) - Společenství vlastníků domu Okružní 28, 30, 32 se sídlem Okružní 1943/28, ZR 3, požádalo o uzavření smlouvy o zřízení věcného břemene na pozemku ve vlastnictví města Žďáru nad Sázavou, a to na části p. č. 1333 v k. ú. Město Žďár v šíři cca 2 m kolem uvedeného byt. domu – za účelem vybudování nových železobetonových lodžii (uložených do nosné konstrukce byt. domu, ocelové zábradlí s výplní z bezpečnostního skla), pro přístup na lodžie vybourání parapetního zdiva a osazení nové balkónové sestavy, zasklení lodžii, vnější zateplení fasády domu, výměna klempířských prvků, nový bleskosvod, oprava vstupních schodišť a osazení stříšek nad vstupy, nový dlážděný okapový chodník a další související úpravy v rámci stavby „Oprava a modernizace byt. domu Okružní 28, 30, 32 Žďár nad Sázavou“ č.p. 1943/28, 1944/30, 1945/32, ZR 3, součást pozemku p. č. 1329 v k. ú. Město Žďár včetně přístupu a příjezdu k uvedenému byt. domu na p. č. 1329 v k. ú. Město Žďár a případných dalších oprav, údržby, rekonstrukce a modernizace byt. domu.

- Odbory rozvoje a úz. plánování a kom. služeb a TSBM MěÚ ZR souhlasí se zřízením VB bez připomínek.

Zřízením VB nedojde k významnému znehodnocení pozemku. Z tohoto důvodu nebudou tvořeny opravné položky k pozemku.

**Počet stran: 1**

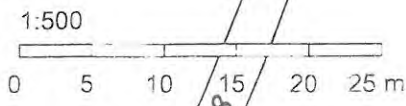
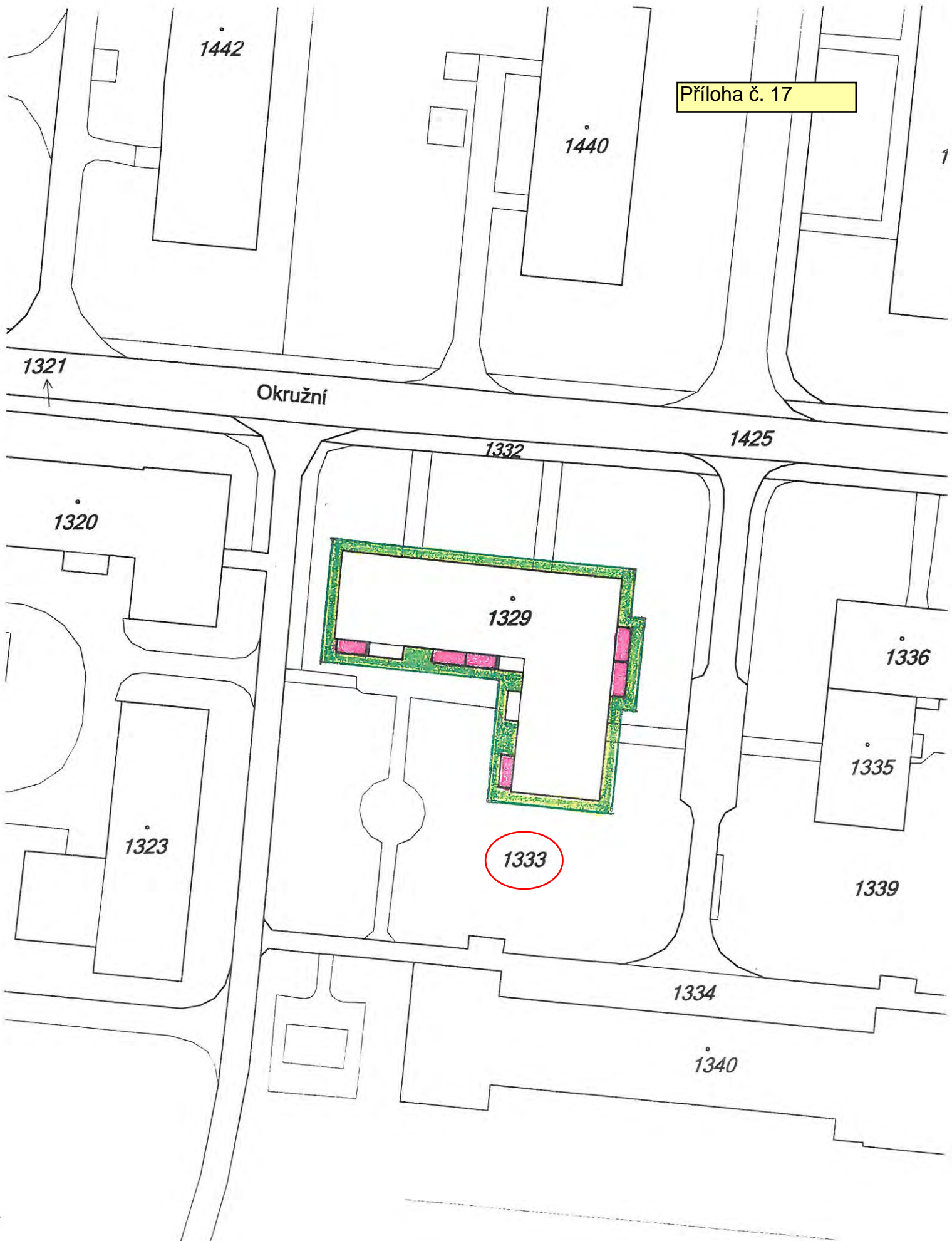
**Počet příloh: 1**

**Návrh usnesení:** Rada města po projednání schvaluje uzavření smlouvy o zřízení věcného břemene – služebnosti na pozemku ve vlastnictví města Žďáru nad Sázavou mezi Společenstvím vlastníků domu Okružní 28, 30, 32 se sídlem Okružní 1943/28, ZR 3 – jako oprávněným a městem Žďár nad Sázavou – jako povinným, a to na části p. č. 1333, zapsané v katastru nemovitostí u Katastrálního úřadu pro Vysočinu se sídlem v Jihlavě, Katastrální pracoviště Žďár nad Sázavou na LV č. 1, obec Žďár nad Sázavou v k. ú. Město Žďár v šíři 2 m kolem uvedeného byt. domu – za účelem umístění nových zavěšených železobetonových lodžii, zateplení byt. domu a osazení stříšek nad vstupy v rámci stavby „Oprava a modernizace byt. domu Okružní 28, 30, 32 Žďár nad Sázavou“ č.p. 1943/28, 1944/30, 1945/32, ZR 3, součást pozemku p. č. 1329 v k.ú. Město Žďár včetně přístupu a příjezdu k uvedenému byt. domu na p. č. 1329 v k. ú. Město Žďár a případných dalších oprav, údržby, rekonstrukce a modernizace byt. domu ve prospěch oprávněného.

Právo odpovídající věcnému břemenu - služebnosti se zřizuje za jednorázovou neopakující se úplatu ve výši 10.000,-- Kč + platná sazba DPH.

(příloha č. 17)

Příloha č. 17





- s) - Společnost SATT a. s. se sídlem Okružní 1889/11, ZR 3, požádala o uzavření smlouvy o zřízení věcného břemene na pozemcích ve vlastnictví města Žďáru nad Sázavou, a to dle GP č. 4049-123/2015 ze dne 10. 6. 2016 na částech p. č. 214/1 a 311 v k. ú. Město Žďár v lokalitě nám. Republiky, ZR 1 - za účelem vybudování kabelového rozvodu pro budovu ČSOB č.p. 553 v rámci akce „Žďár nad Sázavou, nám. Republiky, přípojka pro ČSOB, kabelový rozvod“ - včetně přístupu a příjezdu za účelem jeho provozování, údržby, oprav a případné další rekonstrukce ve prospěch oprávněného.

- Odbory rozvoje a úz. plánování a kom. služeb a TSBM MěÚ ZR souhlasí se zřízením VB bez připomínek.

Zřízením VB nedojde k významnému znehodnocení pozemků. Z tohoto důvodu nebudou tvořeny opravné položky k pozemkům.

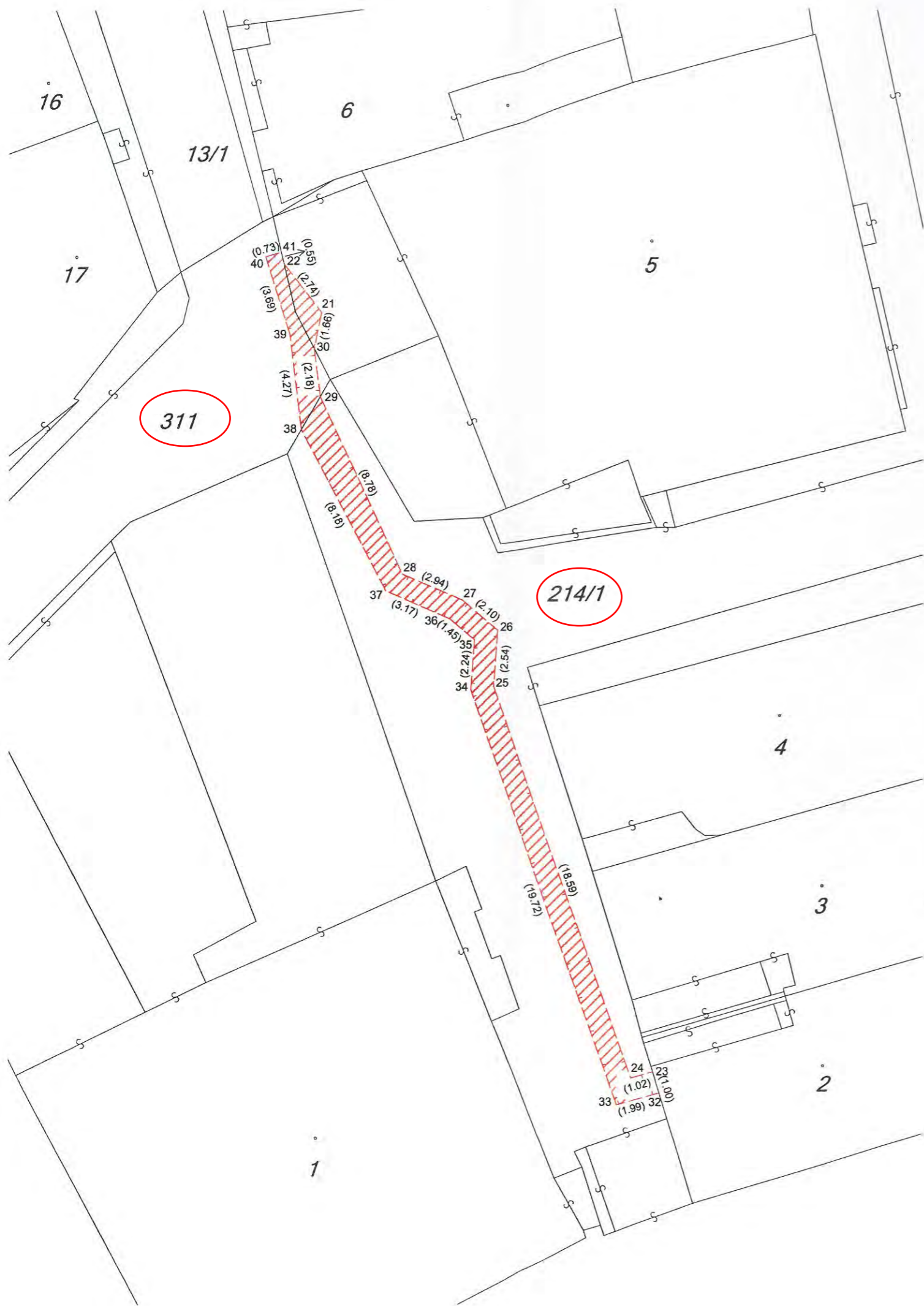
**Počet stran: 1**

**Počet příloh: 1**

**Návrh usnesení:** Rada města po projednání schvaluje uzavření smlouvy o zřízení věcného břemene – služebnosti umístění kabelového rozvodu, mezi městem Žďár nad Sázavou – jako povinným a společností SATT a. s. se sídlem Okružní 1889/11, ZR 3 – jako oprávněným - na pozemcích ve vlastnictví města Žďáru nad Sázavou, a to dle GP č. 4049-123/2015 ze dne 10. 6. 2016 na částech p.č. 214/1 a 311, zapsaných v katastru nemovitostí u Katastrálního úřadu pro Vysočinu se sídlem v Jihlavě, Katastrální pracoviště Žďár nad Sázavou na LV č. 1, obec Žďár nad Sázavou v k. ú. Město Žďár v lokalitě nám. Republiky, ZR 1 - za účelem vybudování stavby: „Žďár nad Sázavou, nám. Republiky, přípojka pro ČSOB, kabelový rozvod“ - včetně přístupu a příjezdu za účelem jeho provozování, údržby, oprav a případné další rekonstrukce ve prospěch oprávněného.

Právo odpovídající věcnému břemenu – služebnosti vybudování kabelového rozvodu se zřizuje za jednorázovou neopakující se úplatou ve výši 10.000,- Kč + platná sazba DPH.

(příloha č. 18)



VÝKAZ DOSAVADNÍHO A NOVÉHO STAVU ÚDAJŮ KATASTRU NEMOVITOSTÍ														
Dosavadní stav			Nový stav											
Označení pozemku parc. číslem	Výměra parcely		Druh pozemku	Označení pozemku parc. číslem	Výměra parcely		Druh pozemku	Typ stavby	Způsob určení výměr	Porovnání se stavem evidence právních vztahů				
	ha	m <sup>2</sup>			Způsob využití	ha				m <sup>2</sup>	Způsob využití	Způsob využití	Díl přechází z pozemku označeného v katastru nemovitostí	Číslo listu vlastnictví
5										5		8135		
214/1										214/1		1		
311										311		1		

Druh věcného břemene: díle listiny  
Oprávněný: díle listiny

**Příloha č. 18**

Seznam souřadnic (S-JTSK):

Souřadnice pro zápis do KN				
Číslo bodu	Y	X	kk	Poznámka
21	641835.76	1114648.68	3	obvod věc. břemene
22	641837.42	1114646.50	3	- " -
23	641820.90	1114682.78	8	obvod věc.bř., budova
24	641821.88	1114683.05	3	obvod věc. břemene
25	641828.05	1114665.51	3	- " -
26	641827.86	1114662.98	3	- " -
27	641829.46	1114661.62	3	- " -
28	641832.16	1114660.45	3	- " -
29	641835.82	1114652.47	3	- " -
30	641836.08	1114650.31	3	- " -
32	641820.60	1114683.73	8	obvod věc.bř., budova
33	641822.52	1114684.25	3	obvod věc. břemene
34	641829.07	1114665.65	3	- " -
35	641828.90	1114663.42	3	- " -
36	641830.00	1114662.48	3	- " -
37	641832.90	1114661.21	3	- " -
38	641836.66	1114653.94	3	- " -
39	641837.16	1114649.70	3	- " -
40	641838.24	1114646.17	3	- " -
41	641837.54	1114645.96	3	obvod věc.bř., budova

GEOMETRICKÝ PLÁN pro vymezení rozsahu věcného břemene k části pozemku	Geometrický plán ověřil úředně oprávněný zeměměřický inženýr		Stejnopis ověřil úředně oprávněný zeměměřický inženýr:	
		Jméno, příjmení:	Ing. Petr Bořil	Jméno, příjmení:
	Číslo položky seznamu úředně oprávněných zeměměřických inženýrů	1592/96	Číslo položky seznamu úředně oprávněných zeměměřických inženýrů	1592/96
	Dne:	2.6.2016	Číslo:	149/2016
	Nálezitostmi a přesností odpovídá právním předpisům.		Tento stejnopis odpovídá geometrickému plánu v elektronické podobě uloženému v dokumentaci katastrálního úřadu.	
Vyhotovitel: <b>Geoset</b> spol. s r. o. Dolní 183/30, Žďár nad Sázavou 1 Tel./fax: 566 630 370 www.geoset.cz	Katastrální úřad souhlasí s očíslováním parcel.		Ověření stejnopisu geometrického plánu v listinné podobě.	
Číslo plánu: 4049-123/2015	KÚ pro Vysočinu KP Žďár nad Sázavou PGP-652/2016-714 2016.06.10 08:05:29 CEST			
Okres: Žďár nad Sázavou				
Obec: Žďár nad Sázavou				
Kat. území: Město Žďár				
Mapový list: Nové Město n.M. 6-7/14				
Dosavadním vlastníkům pozemků byla poskytnuta možnost seznámit se v terénu s průběhem navrhovaných nových hranic, které byly označeny předepsaným způsobem.				

- t) - Společnost SATT a. s. se sídlem Okružní 1889/11, ZR 3, požádala o uzavření smlouvy o zřízení věcného břemene na pozemcích ve vlastnictví města Žďáru nad Sázavou, a to na částech p. č. 3349, 3376 a 3778 v k. ú. Město Žďár v lokalitě ul. Neumannova, ZR 4 - za účelem vybudování přípojky optického kabelu pro budovu komerční banky č.p. 153 na p. č. 3768 v rámci akce „Přípojka optického kabelu pro komerční banku – ul. Neumannova, Žďár nad Sázavou“ - včetně přístupu a příjezdu za účelem jejího provozování, údržby, oprav a případné další rekonstrukce ve prospěch oprávněného.

- Odbory rozvoje a úz. plánování a kom. služeb a TSBM MěÚ ZR souhlasí se zřízením VB bez připomínek.

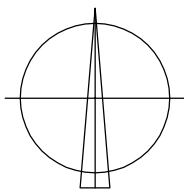
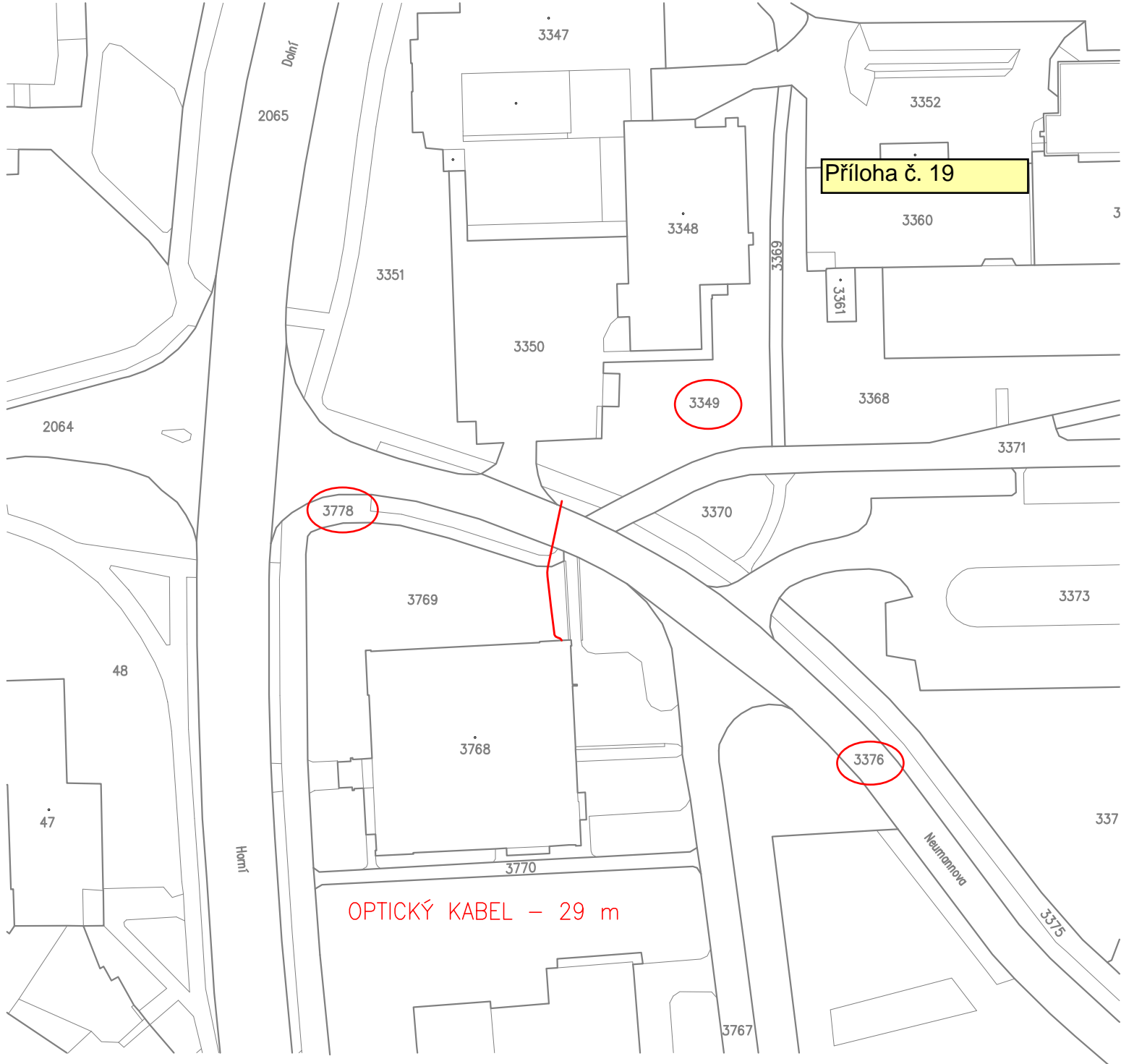
Zřízením VB nedojde k významnému znehodnocení pozemků. Z tohoto důvodu nebudou tvořeny opravné položky k pozemkům.

**Počet stran: 1**

**Počet příloh: 1**

**Návrh usnesení:** Rada města po projednání schvaluje uzavření smlouvy o zřízení věcného břemene – služebnosti umístění přípojky optického kabelu, mezi městem Žďár nad Sázavou – jako povinným a společností SATT a. s. se sídlem Okružní 1889/11, ZR 3 – jako oprávněným - na pozemcích ve vlastnictví města Žďáru nad Sázavou, a to na částech p. č. 3349, 3376 a 3778, zapsaných v katastru nemovitostí u Katastrálního úřadu pro Vysočinu se sídlem v Jihlavě, Katastrální pracoviště Žďár nad Sázavou na LV č. 1, obec Žďár nad Sázavou v k. ú. Město Žďár v lokalitě ul. Neumannova, ZR 4 - za účelem vybudování přípojky optického kabelu pro budovu komerční banky č.p. 153 na p. č. 3768 - za účelem vybudování stavby: „Přípojka optického kabelu pro komerční banku – ul. Neumannova, Žďár nad Sázavou“ - včetně přístupu a příjezdu za účelem jejího provozování, údržby, oprav a případné další rekonstrukce ve prospěch oprávněného. Právo odpovídající věcnému břemenu – služebnosti vybudování přípojky optického kabelu se zřizuje za jednorázovou neopakující se úplatou ve výši 10.000,- Kč + platná sazba DPH.

(příloha č. 19)



ZODP. PROJEKTANT	ing. Leoš POHANKA		
VYPRACOVAL	Radim KAMENSKÝ		
KRAJ	VYSOČINA	STAVEBNÍ ÚŘAD	ŽDÁR NAD SÁZAVOU
MÍSTO STAVBY	ŽDÁR NAD SÁZAVOU		
INVESTOR	SATT, a.s. OKRUŽNÍ 11, 591 01, ŽDÁR NAD SÁZAVOU		
AKCE	PŘÍPOJKA OPTICKÉHO KABELU PRO KOMERČNÍ BANKU - ULICE NEUMANNOVA ŽDÁR NAD SÁZAVOU		FORMÁT A4
OBSAH VÝKRESU	ZÁKRES DO KATASTRÁLNÍ MAPY		Č. VÝKRESU
	ČÁST DOK.	MĚŘÍTKO	2
		1:1000	
		<b>ING. LEOŠ POHANKA</b> projektové a inženýrské služby Dolní 35, Nové Veselí, 592 14 tel.: 566 667 342, gsm: [REDACTED] IČO: 456 53 054, DIČ: CZ5603151664 projekce@pohanka.net, www.pohanka.net	

- u) - Společnost SATT a. s. se sídlem Okružní 1889/11, ZR 3, požádala o uzavření smlouvy o zřízení věcného břemene na pozemcích ve vlastnictví města Žďáru nad Sázavou, a to na částech p. č. 5992, 6062/1, 6063/1, 6063/4 a 6063/5 v k. ú. Město Žďár v lokalitě ul. Palachova, ZR 6 - za účelem vybudování horkovodní přípojky pro budovu 5. ZŠ v rámci akce „Žďár nad Sázavou, ul. Palachova, horkovodní přípojka k 5. ZŠ“ - včetně přístupu a příjezdu za účelem jejího provozování, údržby, oprav a případné další rekonstrukce ve prospěch oprávněného.

- Odbory rozvoje a úz. plánování a kom. služeb a TSBM MěÚ ZR souhlasí se zřízením VB bez připomínek.

Zřízením VB nedojde k významnému znehodnocení pozemků. Z tohoto důvodu nebudou tvořeny opravné položky k pozemkům.

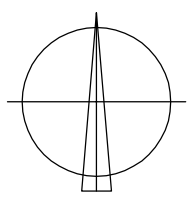
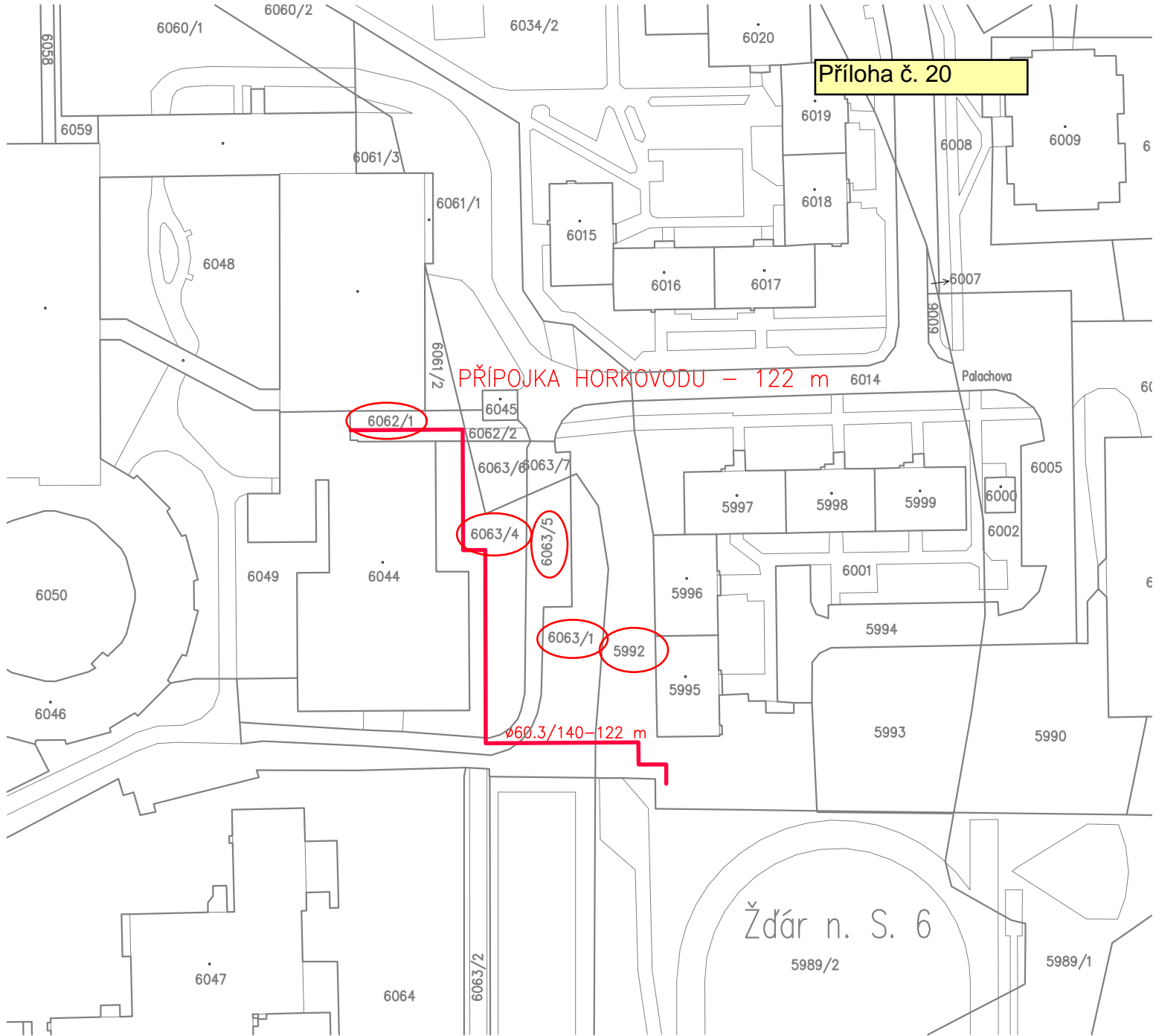
**Počet stran: 1**

**Počet příloh: 1**

**Návrh usnesení:** Rada města po projednání schvaluje uzavření smlouvy o zřízení věcného břemene – služebnosti umístění horkovodní přípojky, mezi městem Žďár nad Sázavou – jako povinným a společností SATT a. s. se sídlem Okružní 1889/11, ZR 3 – jako oprávněným - na pozemcích ve vlastnictví města Žďáru nad Sázavou, a to na částech p. č. 5992, 6062/1, 6063/1, 6063/4 a 6063/5, zapsaných v katastru nemovitostí u Katastrálního úřadu pro Vysočinu se sídlem v Jihlavě, Katastrální pracoviště Žďár nad Sázavou na LV č. 1, obec Žďár nad Sázavou v k. ú. Město Žďár v lokalitě ul. Palachova, ZR 6 - za účelem vybudování stavby: „Žďár nad Sázavou, ul. Palachova, horkovodní přípojka k 5. ZŠ“ - včetně přístupu a příjezdu za účelem jejího provozování, údržby, oprav a případné další rekonstrukce ve prospěch oprávněného.

Právo odpovídající věcnému břemenu – služebnosti vybudování horkovodní přípojky se zřizuje za jednorázovou neopakující se úplatu ve výši 10.000,-- Kč + platná sazba DPH.

(příloha č. 20)



ZODP. PROJEKTANT	ing. Leoš POHANKA	[REDACTED]		<b>ING. LEOŠ POHANKA</b> projektové a inženýrské služby Dolní 35, Nové Veselí, 592 14 tel.: 566 667 342, gsm: [REDACTED] IČO: 456 53 054, DIČ: CZ5603151664 projekce@pohanka.net, www.pohanka.net
VYPRACOVAL	Radim KAMENSKÝ			
KRAJ	VYSOČINA	STAVEBNÍ ÚŘAD	ŽĎÁR NAD SÁZAVOU	
MÍSTO STAVBY	ŽĎÁR NAD SÁZAVOU			
INVESTOR	SATT, a.s. OKRUŽNÍ 11, 591 01, ŽĎÁR NAD SÁZAVOU			
AKCE	<b>ŽĎÁR NAD SÁZAVOU          ULICE PALACHOVA          HORKOVODNÍ PŘÍPOJKA K 5. ŽŠ</b>		FORMÁT A4 DATUM 6/2016 STUPEŇ PS ČÍSLO ZAKÁZKY 92/16 ZMĚNA	Č. VÝKRESU <h1>2</h1>
OBSAH VÝKRESU	<b>ZÁKRES DO KATASTRÁLNÍ MAPY</b>		ČÁST DOK. MĚŘÍTKO <h1>1:1000</h1>	