

## MATERIÁL PRO RADU MĚSTA č. 66

DNE: 9. 5. 2017

JEDNACÍ ČÍSLO: 1065/2017/OP

<b>NÁZEV:</b>		
<b>Majetkoprávní jednání RM</b>		
<b>ANOTACE:</b>		
<i>Dle přiložené tabulky</i>		
<b>NÁVRH USNESENÍ:</b>		
Rada města po projednání schvaluje majetkoprávní jednání dle předloženého návrhu		
Starosta města	Místostarosta města	Tajemník MěÚ
Odbor majetkoprávní	Úsek tajemníka a správy MěÚ	Odbor finanční
Odbor komunálních služeb	Odbor rozvoje a územního plánování	Odbor stavební
Odbor školství, kultury a sportu	Odbor sociální	Odbor občansko-správní a OŽÚ
Odbor dopravy	Odbor životního prostředí	Odd. správy měst. lesů a rybníků
Oddělení informatiky	Odd. finanční kontroly a interního auditu	Městská policie
Projektový koordinátor	Krizové řízení	Technická správa budov města
<b>Zpracoval: majetkoprávní odbor</b>		<b>Předkládá: majetkoprávní odbor</b>

**Obsah majetkoprávních jednání RM č. 1065/2017/OP dne 9.5.2017**

<b>Bod</b>	<b>Druh úkonu</b>	<b>Zadatel</b>	<b>Lokalita v ZR</b>	<b>p.č., m<sup>2</sup> (rozsah)</b>	<b>Využití</b>
a)	Pronájem pozemku - schválení	M. N., ZR	k.ú. Město ZR ul. Jihlavská, ZR 1	6585 – zast.pl. - 19 m <sup>2</sup>	Stávající stavba Prefa garáže v lokalitě „U Zdaru“
b)	Pronájem pozemku - schválení	A. J., Lhotka	k.ú. Město ZR ul. Jihlavská, ZR 1	6579 – zast.pl. - 18 m <sup>2</sup>	Stávající stavba Prefa garáže v lokalitě „U Zdaru“
c)	Pronájem pozemku - schválení	Mgr. Š. S., Bílkovice n.Svit.	k.ú. Město ZR ul. Strojírenská, ZR 1	6272 – zast.pl. - 18 m <sup>2</sup>	Stávající stavba Prefa garáže v lokalitě „Druhák“
d)	Pronájem pozemku - vyhlášení záměru	V. H., ZR	k.ú. Město ZR ul. Štursova, ZR 7	část - 4669/1 – ost.pl. - cca 50 m <sup>2</sup>	Stávající zahrádka u BD po předchozím nájemci
e)	Výpůjčka pozemku - schválení	Aquasys s.r.o., ZR	k.ú. Město ZR lok. PZ Jamská, ZR 1	9523/3 – orná p.-2395 m <sup>2</sup> 9522– ost.pl. – 356 m <sup>2</sup> 9521/12 – ost.pl.– 287 m <sup>2</sup> 9525/5 – orná p.–1006 m <sup>2</sup> 9512/23 – orná p.480 m <sup>2</sup>	Úprava a údržba pozemku, dále umístění poutače s označením společnosti a naváděcím systémem k sídlu společnosti
f)	Věcné břemeno -schválení	Česká telekomunik. infrastruktura, a.s., Praha	k.ú. Město ZR ul. Vysocká, ZR 5	3287	Podzemní komunikační vedení veřejné komunikační sítě – metalické kabely a 2 ks ochranných HDPE trubek včetně optických kabelů – stavba – 11010 - 066001, RVDSSL1723_M_J_ZDAR_123-ZDAR1HR_OK
g)	Věcné břemeno - schválení	Společenství vlastníků jednotek Okružní 1897, 1998, ZR	k.ú. Město ZR ul. Okružní, ZR 3	1351	Lodžie, zateplení v rámci Stavebních úprav byt.domu

- a) - Paní Bc. M. N., trvale bytem ZR 1, požádala o pronájem pozemku ve vlastnictví města Žďáru nad Sázavou, a to p. č. 6585 – zastavěná plocha ve výměře 19 m<sup>2</sup> v k. ú. Město Žďár v lokalitě „U ZDARU“ ul. Jihlavská, ZR 1, pod řadovou PREFA garáží v souvislosti se změnou vlastníka garáže na základě kupní smlouvy ze dne 13. 1. 2017, právní účinky zápisu do KN dne 14. 12. 2016. Dosud byl předmětný pozemek užíván na základě uzavřené nájemní smlouvy o dočasném užívání pozemku s městem Žďár nad Sázavou ze dne 17. 5. 2011 a p. J. B., trvale bytem ZR 6.

- Odbory rozvoje a úz. plánování a komunálních služeb MěÚ ZR souhlasí s pronájmem pozemku.

- Rada města dne 27. 3. 2017 po projednání schválila vyhlášení záměru na pronájem pozemku ve vlastnictví města Žďáru nad Sázavou, a to p. č. 6585 – zastavěná plocha ve výměře 19 m<sup>2</sup> v k. ú. Město Žďár, zapsaného v katastru nemovitostí u Katastrálního úřadu pro Vysočinu se sídlem v Jihlavě, Katastrální pracoviště Žďár nad Sázavou na LV č. 1, obec Žďár nad Sázavou, v lokalitě „U ZDARU“ ul. Jihlavská, ZR 1 – pod řadovou PREFA garáží – za účelem majetkoprávního vypořádání vztahů k pozemku jiného vlastníka (stavba na cizím pozemku) v souvislosti se změnou vlastníka předmětné garáže.

- Záměr byl zveřejněn na úřední desce města v době od 28. 3. do 27. 4. 2017.

**Počet stran: 1**

**Počet příloh: 1**

**Návrh usnesení:** Rada města po projednání schvaluje pronájem pozemku ve vlastnictví města Žďáru nad Sázavou Bc. M. N., trvale bytem ZR 1, a to p. č. 6585 – zastavěná plocha ve výměře 19 m<sup>2</sup> v k. ú. Město Žďár, zapsaného v katastru nemovitostí u Katastrálního úřadu pro Vysočinu se sídlem v Jihlavě, Katastrální pracoviště Žďár nad Sázavou na LV č. 1, obec Žďár nad Sázavou, v lokalitě „U ZDARU“ ul. Jihlavská, ZR 1 – pod řadovou PREFA garáží – za účelem majetkoprávního vypořádání vztahů k pozemku jiného vlastníka (stavba na cizím pozemku) v souvislosti se změnou vlastníka předmětné garáže.

Nájemní smlouva bude uzavřena na dobu neurčitou s tříměsíční výpovědní lhůtou. Nájemné ve výši 30,-- Kč/m<sup>2</sup> ročně.

(příloha č. 1)

- b) - Pan A. J., trvale bytem Lhotka, požádal o pronájem pozemku ve vlastnictví města Žďáru nad Sázavou, a to p. č. 6579 – zastavěná plocha ve výměře 18 m<sup>2</sup> v k. ú. Město Žďár v lokalitě „U ZDARU“ ul. Jihlavská, ZR 1, pod řadovou PREFA garáží v souvislosti se změnou vlastníka garáže na základě v souvislosti se změnou vlastníka garáže na základě Usnesení Okresního soudu ve Žďáře nad Sázavou č.j. 8D-478/2016-48 ze dne 13. 10. 2016, nabytí PM dne 17. 10. 2016 – dědictví po zemř. otci J. J., posl. bytem ZR 3. Dosud byl předmětný pozemek užíván na základě uzavřené nájemní smlouvy o dočasném užívání pozemku s býv. čsl. státem - MěstNV Žďár nad Sázavou ze dne 15.3.1978 a manžely J. a V. J., trvale bytem ZR 3.

- Odbory rozvoje a úz. plánování a komunálních služeb MěÚ ZR souhlasí s pronájmem pozemku.

- Rada města dne 27. 3. 2017 po projednání schválila vyhlášení záměru na pronájem pozemku ve vlastnictví města Žďáru nad Sázavou, a to p. č. 6579 – zastavěná plocha ve výměře 18 m<sup>2</sup> v k. ú. Město Žďár, zapsaného v katastru nemovitostí u Katastrálního

úřadu pro Vysočinu se sídlem v Jihlavě, Katastrální pracoviště Žďár nad Sázavou na LV č. 1, obec Žďár nad Sázavou, v lokalitě „U ZDARU“ ul. Jihlavská, ZR 1 – pod řadovou PREFA garáží – za účelem majetkoprávního vypořádání vztahů k pozemku jiného vlastníka (stavba na cizím pozemku) v souvislosti se změnou vlastníka předmětné garáže.

- Záměr byl zveřejněn na úřední desce města v době od 28. 3. do 27. 4. 2017.

**Počet stran: 1**

**Počet příloh: 1**

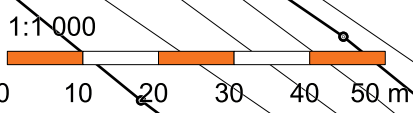
**Návrh usnesení:** Rada města po projednání schvaluje pronájem pozemku ve vlastnictví města Žďáru nad Sázavou p. A. J., trvale bytem Lhotka, a to p. č. 6579 – zastavěná plocha ve výměře 18 m<sup>2</sup> v k. ú. Město Žďár, zapsaného v katastru nemovitostí u Katastrálního úřadu pro Vysočinu se sídlem v Jihlavě, Katastrální pracoviště Žďár nad Sázavou na LV č. 1, obec Žďár nad Sázavou, v lokalitě „U ZDARU“ ul. Jihlavská, ZR 1 – pod řadovou PREFA garáží – za účelem majetkoprávního vypořádání vztahů k pozemku jiného vlastníka (stavba na cizím pozemku) v souvislosti se změnou vlastníka předmětné garáže.

Nájemní smlouva bude uzavřena na dobu neurčitou s tříměsíční výpovědní lhůtou. Nájemné ve výši 30,-- Kč/m<sup>2</sup> ročně.

(příloha č. 1)

6076

Příloha č. 1



- c) - Paní Mgr. Š. S., trvale bytem Bílovice nad Svitavou, požádala o pronájem pozemku ve vlastnictví města Žďáru nad Sázavou, a to p. č. 6272 – zastavěná plocha ve výměře 18 m<sup>2</sup> v k. ú. Město Žďár v lokalitě „DRUHÁK“ ul. Smíchov, ZR 1, pod řadovou PREFA garáží v souvislosti se změnou vlastníka garáže na základě darovací smlouvy ze dne 25.5.2016, právní účinky zápisu do KN dne 31. 5. 2016. Dosud byl předmětný pozemek užíván rodiči žadatelky na základě uzavřené nájemní smlouvy o dočasném užívání pozemku s býv. čsl. státem - MěstNV Žďár nad Sázavou ze dne 24. 10. 1986 a manžely D.a A. K., oba trvale bytem ZR 3.

- Odbory rozvoje a úz. plánování a komunálních služeb MěÚ ZR souhlasí s pronájmem pozemku.

- Rada města dne 27. 3. 2017 po projednání schválila vyhlášení záměru na pronájem pozemku ve vlastnictví města Žďáru nad Sázavou, a to p. č. 6272 – zastavěná plocha ve výměře 18 m<sup>2</sup> v k. ú. Město Žďár, zapsaného v katastru nemovitostí u Katastrálního úřadu pro Vysočinu se sídlem v Jihlavě, Katastrální pracoviště Žďár nad Sázavou na LV č. 1, obec Žďár nad Sázavou, v lokalitě „DRUHÁK“ ul. Smíchov, ZR 1 – pod řadovou PREFA garáží – za účelem majetkoprávního vypořádání vztahů k pozemku jiného vlastníka (stavba na cizím pozemku) v souvislosti se změnou vlastníka předmětné garáže.

- Záměr byl zveřejněn na úřední desce města v době od 28. 3. do 27. 4. 2017.

**Počet stran: 1**

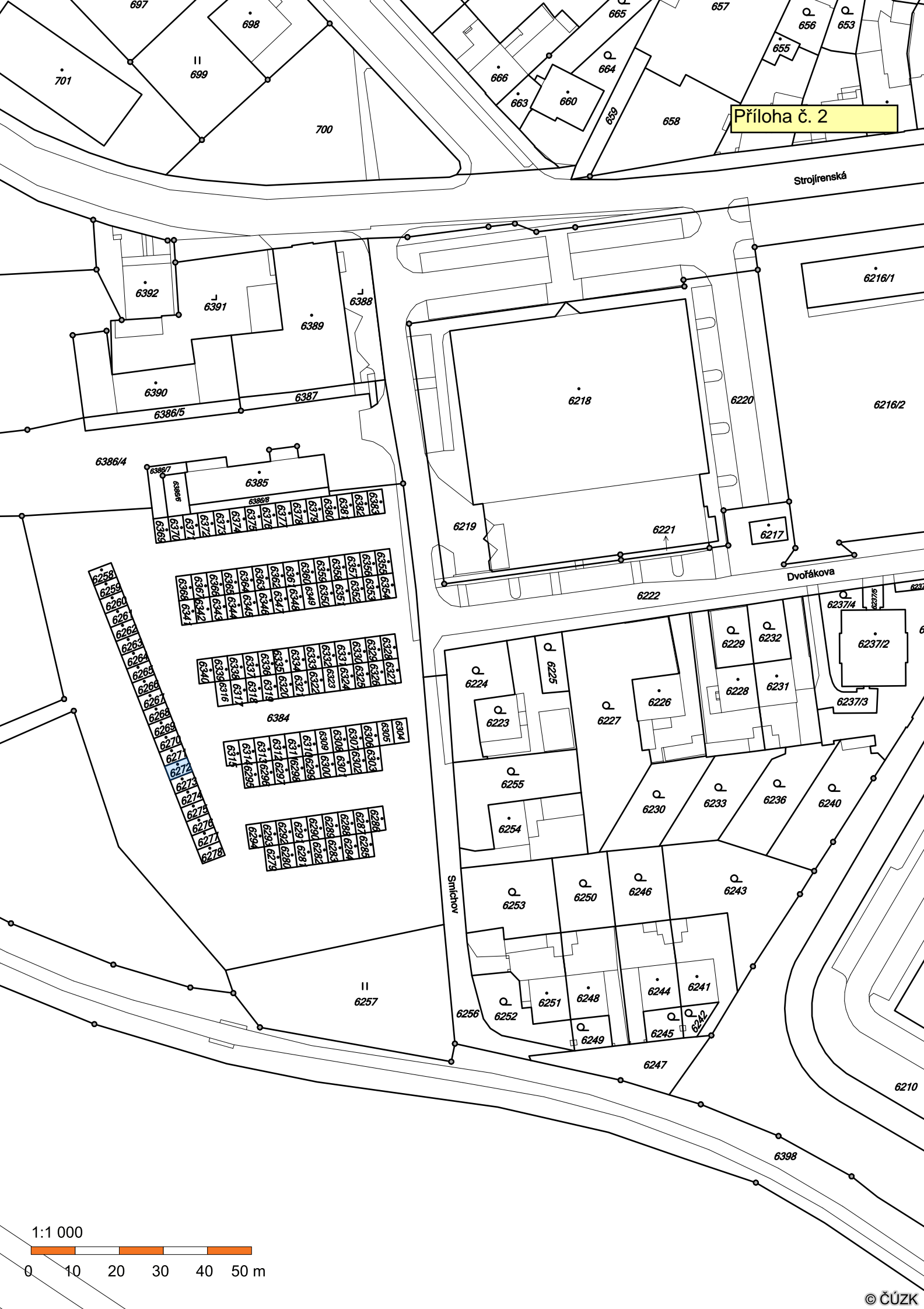
**Počet příloh: 1**

**Návrh usnesení:** Rada města po projednání schvaluje pronájem pozemku ve vlastnictví města Žďáru nad Sázavou Mgr. Š. S., trvale bytem Bílovice nad Svitavou, a to p. č. 6272 – zastavěná plocha ve výměře 18 m<sup>2</sup> v k. ú. Město Žďár, zapsaného v katastru nemovitostí u Katastrálního úřadu pro Vysočinu se sídlem v Jihlavě, Katastrální pracoviště Žďár nad Sázavou na LV č. 1, obec Žďár nad Sázavou, v lokalitě „DRUHÁK“ ul. Smíchov, ZR 1 – pod řadovou PREFA garáží – za účelem majetkoprávního vypořádání vztahů k pozemku jiného vlastníka (stavba na cizím pozemku) v souvislosti se změnou vlastníka předmětné garáže.

Nájemní smlouva bude uzavřena na dobu neurčitou s tříměsíční výpovědní lhůtou. Nájemné ve výši 30,-- Kč/m<sup>2</sup> ročně.

(příloha č. 2)

Příloha č. 2



d) - Pan V. H., trvale bytem ZR 7, požádal o pronájem pozemku ve vlastnictví města Žďáru nad Sázavou, a to části p. č. 4669/1 – ostatní plocha, jiná plocha ve výměře cca 50 m<sup>2</sup> v k. ú. Město Žďár – za účelem užívání zahrádky u bytového domu čp. 1532 na p. č. 4661 v ul. Štursova 1, ZR 7, z důvodu vlastnictví bytu v uvedeném byt. domě. Dříve užíval tuto část pozemku na zahrádku na základě uzavřené nájemní smlouvy s městem pův. vlastník bytu p. M. M..

- Odbory rozvoje a územ. plánování a komunálních služeb a TSBM MěÚ ZR souhlasí s pronájmem pozemku bez připomínek.

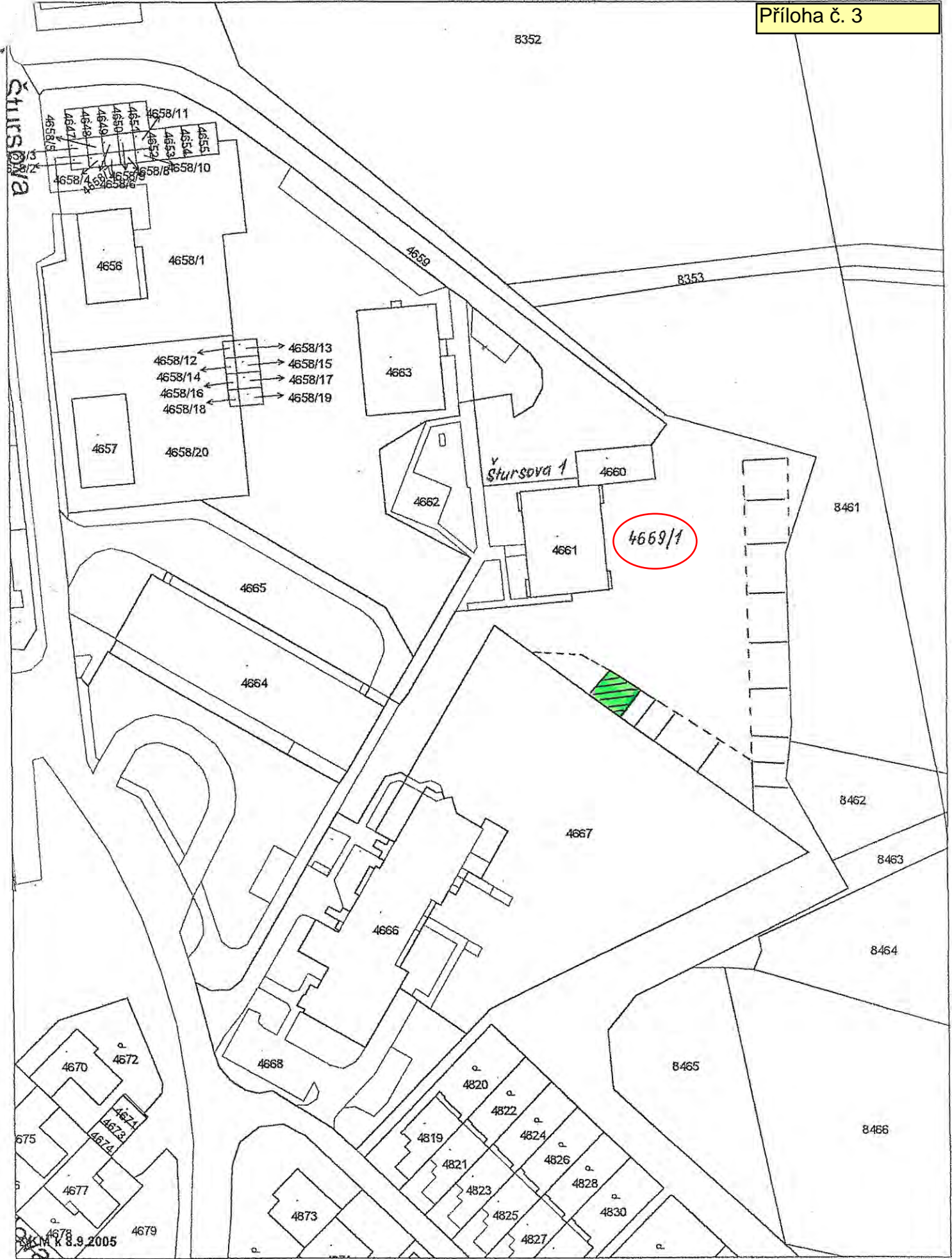
**Počet stran: 1**

**Počet příloh: 1**

**Návrh usnesení:** Rada města po projednání schvaluje vyhlášení záměru na pronájem pozemku ve vlastnictví města Žďáru nad Sázavou, zapsaného v katastru nemovitostí u Katastrálního úřadu pro Vysočinu se sídlem v Jihlavě, Katastrální pracoviště Žďár nad Sázavou na LV č. 1, obec Žďár nad Sázavou, k. ú. Město Žďár, a to části p. č. 4669/1 – ostatní plocha, jiná plocha ve výměře cca 50 m<sup>2</sup> (dle mapového podkladu) - za účelem užívání zahrádky u bytového domu čp. 1532/1 na p. č. 4661 v k. ú. Město Žďár v ul. Štursova 1, ZR 7.

(příloha č. 3)





Mapa v měřítku 1:1000

- e) - Společnost AQUASYS spol. s r. o. se sídlem Jamská 2488/65, ZR 1, požádala o výpůjčku pozemků ve vlastnictví města Žďáru nad Sázavou, a to p. č. 9523/3 – orná půda ve výměře 2 395 m<sup>2</sup>, p. č. 9522 – ostatní plocha, ost. komunikace ve výměře 356 m<sup>2</sup>, p. č. 9521/12 – ostatní pl., jiná plocha ve výměře 287 m<sup>2</sup>, p. č. 9525/5 – orná půda ve výměře 1 006 m<sup>2</sup> a p. č. 9512/23 – orná půda ve výměře 480 m<sup>2</sup> – vše v k. ú. Město Žďár v lokalitě průmyslové zóny Jamská, ZR 1 – za účelem úpravy – srovnání do roviny, osetí zeleně a pravidelné údržby pozemků na vlastní náklady, dále na pozemku p. č. 9512/23 umístění poutače s označením společnosti a naváděcího systému k sídlu společnosti AQUASYS (po odsouhlasení s městským architektem). Výše uvedené pozemky sousedí s pozemky ve vlastnictví společnosti AQUASYS s.r.o., jsou zatížené vedením VN, nejsou udržovány a tvoří nevzhledný blok v průmyslové zóně.

Vyjádření odboru rozvoje a úz. plánování MěÚ ZR:  
Z hlediska ÚP bez komentáře.

Vyjádření odboru komunálních služeb MěÚ ZR:

Souhlasíme za podmínek:

Žadatel zajistí splnění případných požadavků vlastníků a správců sítí na dotčených pozemcích.

Povolení a realizace poutače – podmínky budou stanoveny po předložení konkrétního návrhu poutače.

- Rada města dne 27. 3. 2017 po projednání schválila vyhlášení záměru na výpůjčku pozemků ve vlastnictví města Žďáru nad Sázavou, a to p. č. 9523/3 – orná půda ve výměře 2 395 m<sup>2</sup>, p. č. 9522 – ostatní plocha, ost. komunikace ve výměře 356 m<sup>2</sup>, p. č. 9521/12 – ostatní pl., jiná plocha ve výměře 287 m<sup>2</sup>, p. č. 9525/5 – orná půda ve výměře 1 006 m<sup>2</sup> a p. č. 9512/23 – orná půda ve výměře 480 m<sup>2</sup> – vše v k. ú. Město Žďár v lokalitě průmyslové zóny Jamská, ZR 1 – za účelem úpravy pozemků zatížených vedením VN – srovnání do roviny, osetí zeleně a pravidelné údržby pozemků na vlastní náklady, dále na pozemku p. č. 9512/23 umístění poutače s označením společnosti a naváděcího systému k sídlu společnosti AQUASYS (po odsouhlasení s městským architektem) - za předpokladu splnění stanovených podmínek:

- Žadatel zajistí splnění případných požadavků vlastníků a správců sítí na dotčených pozemcích.

- Povolení a realizace poutače – podmínky budou stanoveny po předložení konkrétního návrhu poutače.

- Záměr byl zveřejněn na úřední desce města v době od 28. 3. do 27. 4. 2017.

**Počet stran: 2**

**Počet příloh: 1**

**Návrh usnesení:** Rada města po projednání schvaluje výpůjčku pozemků ve vlastnictví města Žďáru nad Sázavou společnosti AQUASYS spol. s r. o. se sídlem Jamská 2488/65, ZR 1, a to p. č. 9523/3 – orná půda ve výměře 2 395 m<sup>2</sup>, p. č. 9522 – ostatní plocha, ost. komunikace ve výměře 356 m<sup>2</sup>, p. č. 9521/12 – ostatní pl., jiná plocha ve výměře 287 m<sup>2</sup>, p. č. 9525/5 – orná půda ve výměře 1 006 m<sup>2</sup> a p. č. 9512/23 – orná půda ve výměře 480 m<sup>2</sup> – vše v k. ú. Město Žďár v lokalitě průmyslové zóny Jamská, ZR 1 – za účelem úpravy pozemků zatížených vedením VN – srovnání do roviny, osetí zeleně a pravidelné údržby pozemků na vlastní náklady, dále na pozemku p. č. 9512/23 umístění poutače s označením společnosti a naváděcího systému k sídlu společnosti AQUASYS (po odsouhlasení s městským architektem) - za předpokladu splnění stanovených podmínek:

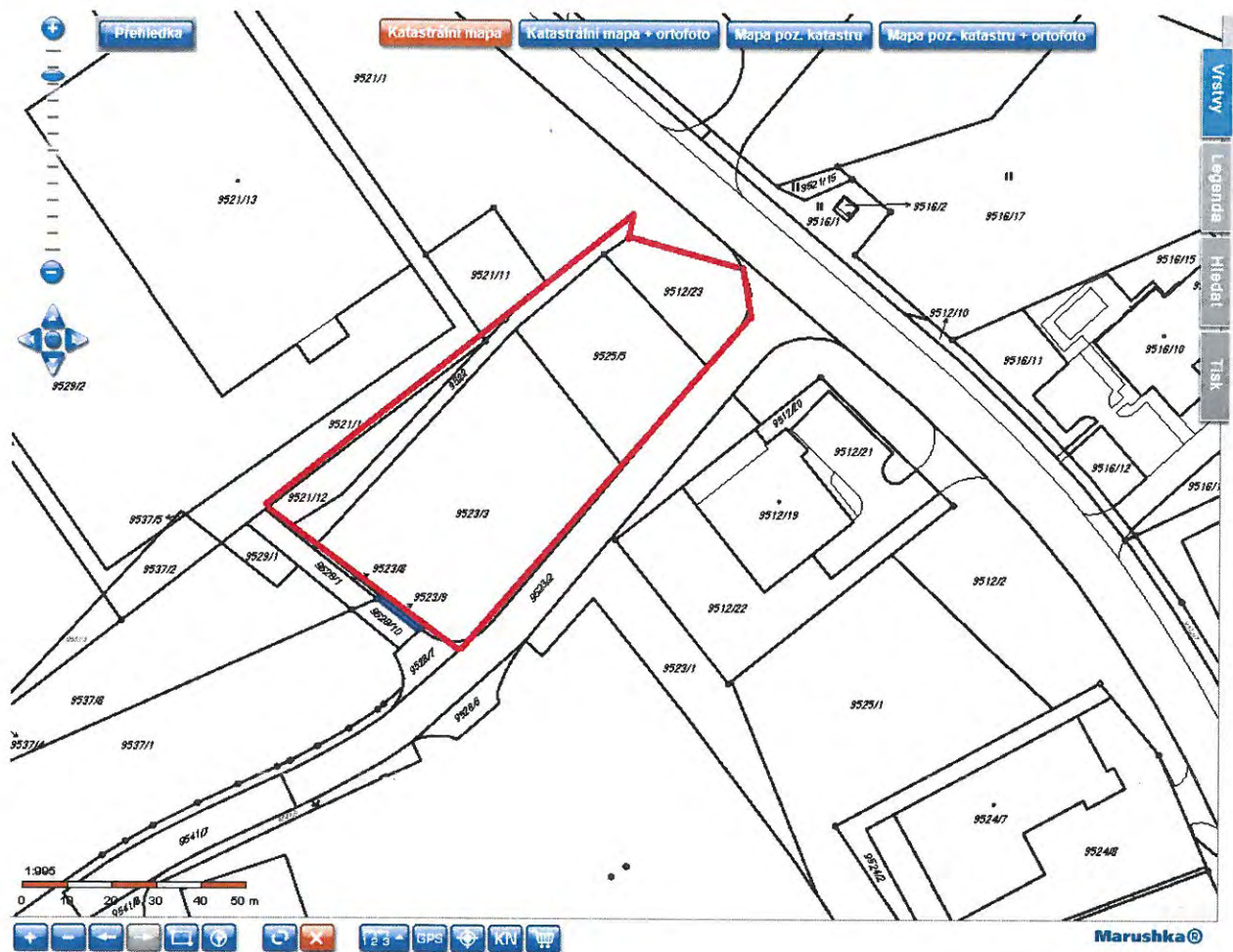
- Žadatel zajistí splnění případných požadavků vlastníků a správců sítí na dotčených pozemcích.
- Povolení a realizace poutače – podmínky budou stanoveny po předložení konkrétního návrhu poutače.

Smlouva o výpůjčce bude uzavřena na dobu neurčitou s jednoměsíční výpovědní lhůtou.

(příloha č. 4)



Příloha č. 4



- f) - Společnost Česká telekomunikační infrastruktura a.s., (CETIN) se sídlem Olšanská 2681/6, Žižkov, 130 00 Praha 3, zastoupená na základě plné moci ze dne 1. 6. 2015 společností TEMO-TELEKOMUNIKACE, a.s. se sídlem Praha 10, U Záběhlického zámku 233/15, PSČ 106 00, požádala o uzavření smlouvy o zřízení věcného břemene – služebnosti na pozemku ve vlastnictví města Žďáru nad Sázavou na části p. č. 3287 v k.ú. Město Žďár v lokalitě ul. Vysocká, ZR 5 - za účelem vybudování podzemního komunikačního vedení veřejné komunikační sítě - stavba „11010-066001, RVDSL1723\_M\_J\_ZDAR123-ZDAR1HR\_OK“, v jejímž rámci bude na pozemku p. č. 3287 umístěno podzemní komunikační vedení veřejné komunikační sítě – metalické kabely a 2ks ochranných HDPE trubek včetně optických kabelů v celkové délce 2 m, v šířce 0,25 m na každou stranu od osy podzemního komunikačního vedení veřejné komunikační sítě.

- Odbory rozvoje a úz. plánování a komunálních služeb a TSBM MěÚ ZR souhlasí se zřízením VB bez připomínek.

Zřízením VB nedojde k významnému znehodnocení pozemku. Z tohoto důvodu nebudou tvořeny opravné položky k pozemku.

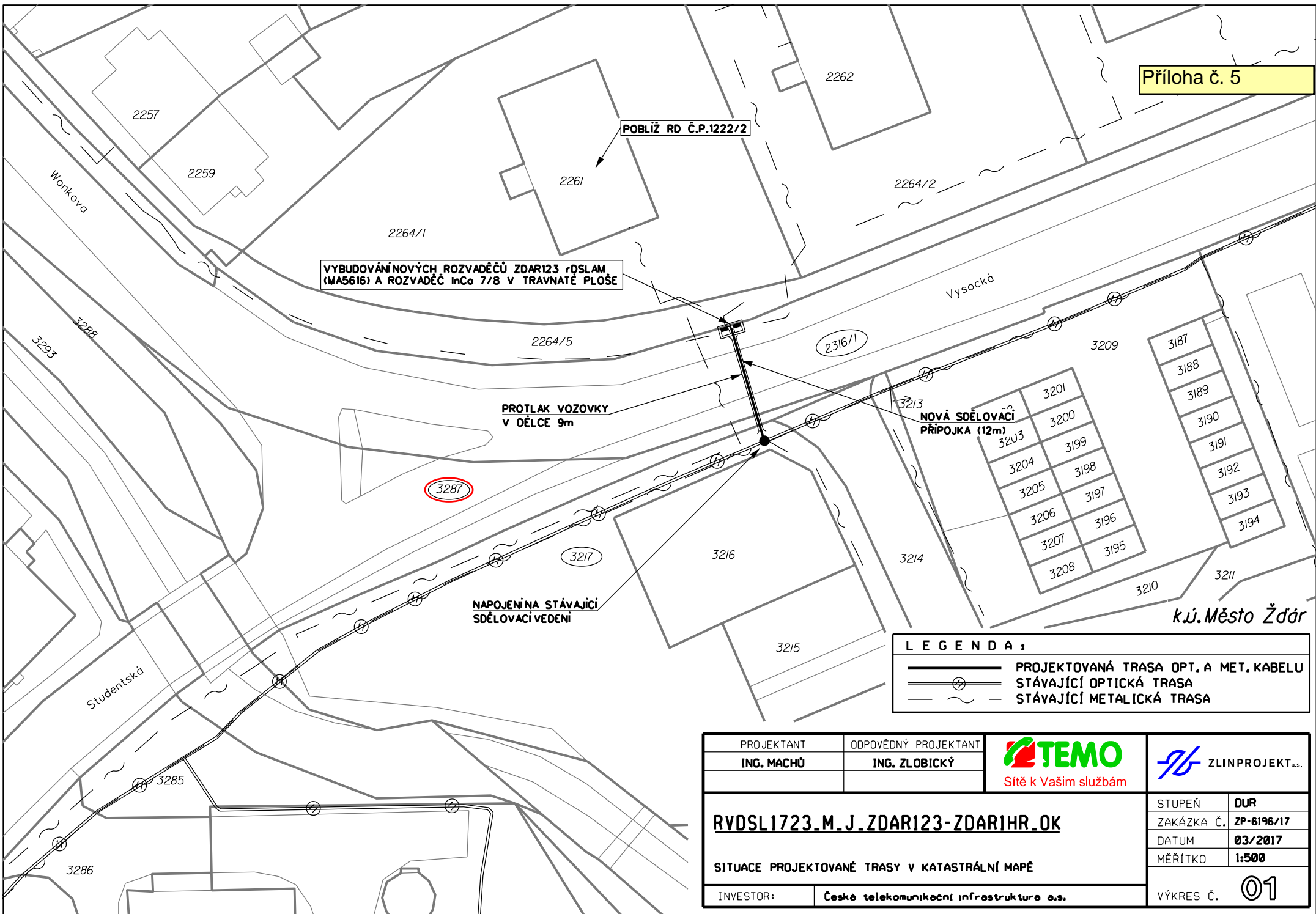
**Počet stran: 1**

**Počet příloh: 1**

**Návrh usnesení:** Rada města po projednání schvaluje zřízení věcného břemene – služebnosti inženýrské sítě na pozemku ve vlastnictví města Žďáru nad Sázavou mezi městem Žďár nad Sázavou – jako povinným a společností Česká telekomunikační infrastruktura a.s., se sídlem Olšanská 2681/6, Žižkov, 130 00 Praha 3, zastoupená na základě plné moci ze dne 1. 6. 2015 společností TEMO-TELEKOMUNIKACE, a.s. se sídlem Praha 10, U Záběhlického zámku 233/15, PSČ 106 00 Praha – jako oprávněným - na části p. č. 3287 v k. ú. Město Žďár v , zapsaného v katastru nemovitostí u Katastrálního úřadu pro Vysočinu se sídlem v Jihlavě, Katastrální pracoviště Žďár nad Sázavou na LV č. 1, obec Žďár nad Sázavou - za účelem umístění podzemního komunikačního vedení veřejné komunikační sítě - stavba „11010-066001, RVDSL1723\_M\_J\_ZDAR123-ZDAR1HR\_OK“, v jejímž rámci bude na pozemku p. č. 3287 umístěno podzemní komunikační vedení veřejné komunikační sítě – metalické kabely a 2 ks ochranných HDPE trubek včetně optických kabelů v celkové délce 2 m včetně přístupu a příjezdu za účelem provozu, údržby, oprav a případné další rekonstrukce uvedené stavby ve prospěch oprávněného.

Právo odpovídající věcnému břemenu - služebnosti inženýrské sítě se zřizuje za jednorázovou neopakující se úplatou ve výši 10.000 Kč + platná sazba DPH.

(příloha č. 5)



**LEGENDA :**

	PROJEKTOVANÁ TRASA OPT. A MET. KABELU
	STÁVAJÍCÍ OPTICKÁ TRASA
	STÁVAJÍCÍ METALICKÁ TRASA

PROJEKTANT <b>ING. MACHŮ</b>	ODPOVĚDNÝ PROJEKTANT <b>ING. ZLOBICKÝ</b>	 Sítě k Vaším službám	 ZLINPROJEKT a.s.
<b><u>RVDSL1723.M.J.ZDAR123-ZDARIHR.OK</u></b>			
SITUACE PROJEKTOVANÉ TRASY V KATASTRÁLNÍ MAPĚ		STUPEŇ <b>DUR</b> ZAKÁZKA Č. <b>ZP-6196/17</b> DATUM <b>03/2017</b> MĚŘÍTKO <b>1:500</b>	VÝKRES Č. <b>01</b>
INVESTOR:	<b>Česká telekomunikační infrastruktura a.s.</b>		

- g) - Společenství vlastníků jednotek Okružní 1897, 1898 se sídlem Okružní 1897/12, ZR 3, požádalo o uzavření smlouvy o zřízení věcného břemene na pozemku ve vlastnictví města Žďáru nad Sázavou, a to na části p. č. 1351 v k. ú. Město Žďár v šíři cca 2 m kolem uvedeného byt. domu – za účelem umístění nových železobetonových lodžii a zateplení bytového domu Okružní č.p. 1897 a 1898, č.or. 12 a 14, ZR 3 v rámci stavby „Stavební úpravy bytového domu Okružní 1897/12 – 1898/14, ZR 3“ v k. ú. Město Žďár včetně přístupu a příjezdu k uvedenému byt. domu na p. č. 1346 v k. ú. Město Žďár a případných dalších oprav, údržby, rekonstrukce a modernizace byt. domu.

- Odbory rozvoje a úz. plánování a komunál. služeb MěÚ ZR souhlasí se zřízením VB bez připomínek.

Zřízením VB nedojde k významnému znehodnocení pozemku. Z tohoto důvodu nebudou tvořeny opravné položky k pozemku.

Vyjádření městského architekta:

lodžie - souhlasím

zateplení fasád – budou zachovány všechny architektonické a sochařské prvky na fasádě

barevné řešení – bude respektováno stávající barevné řešení

**Počet stran: 1**

**Počet příloh: 1**

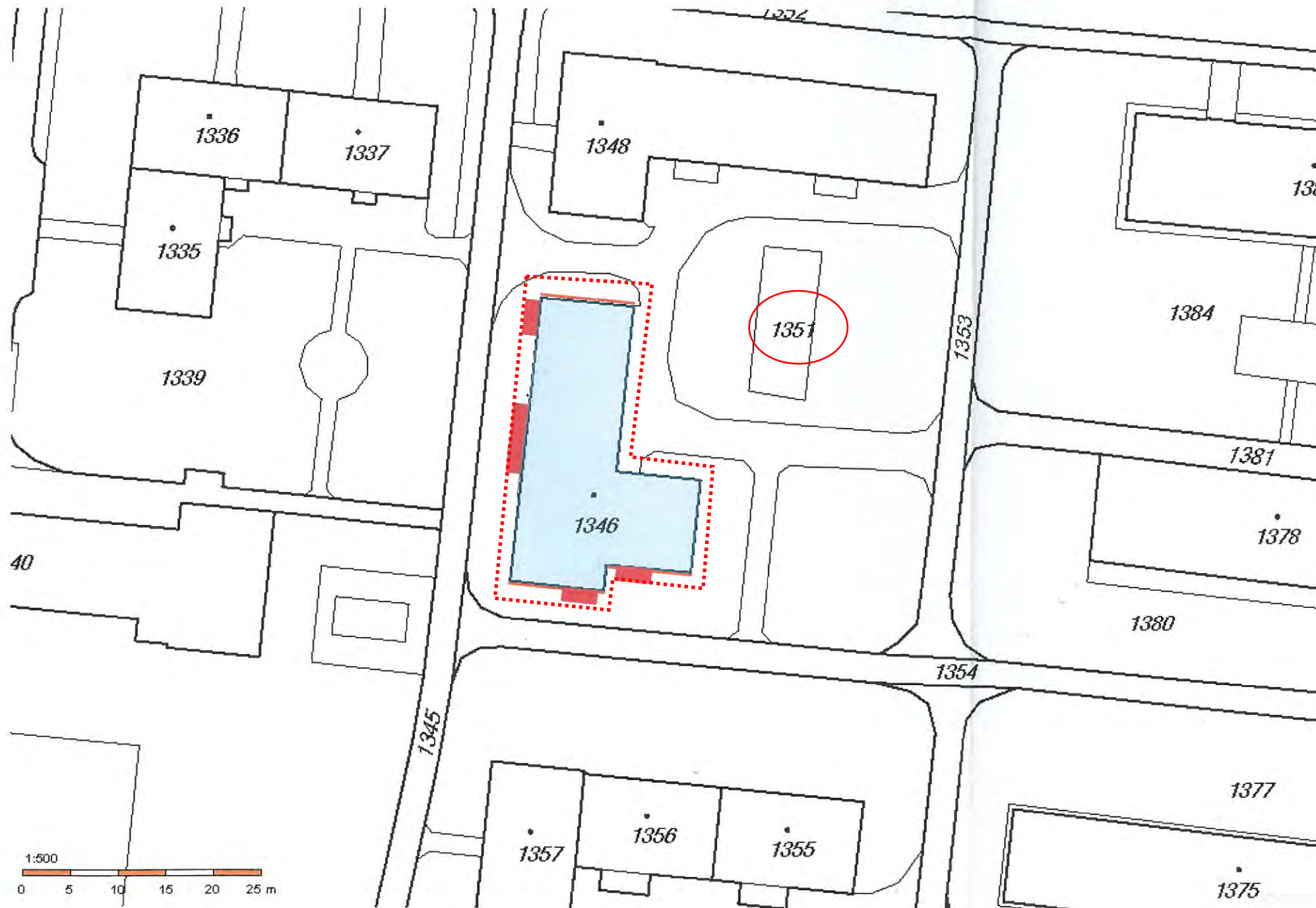
**Návrh usnesení:** Rada města po projednání schvaluje uzavření smlouvy o zřízení věcného břemene – služebnosti na pozemku ve vlastnictví města Žďáru nad Sázavou mezi Společenstvím vlastníků jednotek Okružní 1897, 1898 se sídlem Okružní 1897/12, ZR 3 – jako oprávněným a městem Žďár nad Sázavou – jako povinným, a to na části p. č. 1351, zapsaného v katastru nemovitostí u Katastrálního úřadu pro Vysočinu se sídlem v Jihlavě, Katastrální pracoviště Žďár nad Sázavou na LV č. 1, obec Žďár nad Sázavou v k. ú. Město Žďár v šíři 2 m kolem uvedeného byt. domu – za účelem umístění nových železobetonových lodžii a zateplení bytového domu Okružní č.p. 1897 a 1898, č.or. 12 a 14, ZR 3 v rámci stavby „Stavební úpravy bytového domu Okružní 1897/12 – 1898/14, ZR 3“ včetně přístupu a příjezdu k uvedenému byt. domu na p. č. 1346 v k. ú. Město Žďár a případných dalších oprav, údržby, rekonstrukce a modernizace byt. domu ve prospěch oprávněného.

Právo odpovídající věcnému břemenu - služebnosti se zřizuje za jednorázovou neopakovající se úplatu ve výši 10.000,-- Kč + platná sazba DPH.



(příloha č. 6)



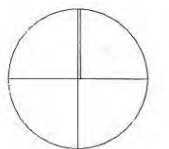
Příloha č. 6




Legenda :

-  Nové ŽB lodžie
-  Zateplení systém ETICS - 140 mm polystyrénu - severní a jižní strana

S



Zodpovědný projektant Ing. Martin [redacted]	Vypracoval Ing. Martin Šolc	<b>Ing. Martin ŠOLC</b> 	
Investor: Společenství vlastníků jednotek Okružní 1897,1898 Adresa: Okružní 1897/12, PSČ 591 01 Žďár nad Sázavou 3 Projektant: Ing. Martin Šolc, [redacted]			
Místo stavby: Okružní 1897/12 - 1898/14, Žďár nad Sázavou 3	Okres: Žďár nad Sázavou	Kraj: Vysočina	Stupeň: DSP
Stavba: <b>Stavební úpravy bytového domu Okružní 1897/12 - 1898/14</b>	Formát: A3	Číslo zakázky: 17/03/01	Datum: březen 2017
Obsah: Situace	Měřítko: 1:500	Verze: 1	Číslo výkresu: 1