

MATERIÁL PRO RADU MĚSTA č. 72

DNE: 11. 9. 2017

JEDNACÍ ČÍSLO: 1197/2017/OP

NÁZEV:

Majetkoprávní jednání

ANOTACE:

Dle přiložené tabulky

NÁVRH USNESENÍ:

Rada města po projednání schvaluje majetkoprávní jednání dle předloženého návrhu

Starosta města	Místostarosta města	Tajemník MěÚ
Odbor majetkoprávní	Úsek tajemníka a správy MěÚ	Odbor finanční
Odbor komunálních služeb	Odbor rozvoje a územního plánování	Odbor stavební
Odbor školství, kultury a sportu	Odbor sociální	Odbor občansko-správní a OŽÚ
Odbor dopravy	Odbor životního prostředí	Odd. správy měst. lesů a rybníků
Oddělení informatiky	Odd. finanční kontroly a interního. auditu	Městská policie
Projektový koordinátor	Krizové řízení	Technická správa budov města

Zpracoval: majetkoprávní odbor

Předkládá: majetkoprávní odbor

Obsah majetkoprávních jednání RM č. 1197/2017/OP dne 11.9.2017

Bod	Druh úkonu	Žadatel	Lokalita v ZR	p.č., m ² (rozsah)	Využití
a)	Výpůjčka pozemku - vyhlášení záměru	ZO Českého zahrádkářského svazu Žďár n.S. kolonie Jamská, ZR	k.ú. Město ZR ul. Jamská, ZR 1	5336-travní por.-2200 m ² 5338-travní por.-1102 m ² 5339-travní por.-1405 m ² 5340-travní por.-707 m ²	Drobná pěstitelská činnost v zahrádkářské kolonii – rozšíření stávající výpůjčky po výkupech
b)	Výpůjčka pozemku - schválení	Společenství vlastníků v domě č.p. 793 ve Žďáře nad Sázavou	k.ú. Město ZR ul. Okružní, ZR 3	část 1011/5 - 470 m ²	Užívání a údržba pozemku u bytového domu
c)	Pronájem pozemku - schválení	Manž. J. a E. V., Vojnův Městec	k.ú. Město Žďár ul. Jihlavská, ZR 1 lok. U Zdaru	6553 – zast.pl. – 18 m ²	Stávající stavba Prefa garáže
d)	Věcné břemeno - schválení po zaměření GP	JUDr. J. Č., F. Š., ZR P. P. a V. P., ZR	k.ú. Město Žďár ul. Hrnčířská, ZR 1 lok. Klafar III-C1	8070/3 8024/2, 8025/2, 8065/2, 8070/2	Plynovodní vedení STL v rámci stavby – Obytný soubor Klafar III – část C1, ZR – technická a dopravní infrastruktura – SO 200 – STL Plynovod
e)	Dohoda -schválení	SVK Žďársko, ZR	k.ú. Město Žďár ul. Nádražní, ZR 1	261, 273/1, 290, 409, 430, 464, 556	Stavba „Žďár nad Sázavou – rekonstrukce vodovodu a kanalizace ul. Nádražní“
f)	Dohoda -schválení	SVK Žďársko, ZR	k.ú. Město Žďár ul. Komenského, ZR 3, Dr.Drože, ZR 1	1103, 1132, 1145, 1146, 1147, 1148, 1149, 1209, 1210, 1223, 1224, 2047	Stavba „Žďár nad Sázavou – rekonstrukce kanalizace ul. Komenského, Dr. Drože“
g)	Smlouva o právu stavby - schválení	Výstavba Klafar s.r.o., ZR	k.ú. Město Žďár ul. Sázavská, ZR 3 lok. Klafar II	8007/15, 8008/1, 8008/10, 8008/11, 8008/12, 8010/8	Vybudování přípojek inženýrských sítí, sjezdu k BD včetně komunikace a parkoviště, napojení cesty pro pěší, dětská hřiště v rámci stavby Bytový dům 16 b.j. Klafar, ulice Sázavská

- a) - Základní organizace Českého zahrádkářského svazu Žďár nad Sázavou kolonie Jamská, Slavkovice 126, Nové Město na Moravě, IČ 709 71 463, požádal o bezplatné užívání pozemků p.č. 5336 – trvalý travní porost - ve vým. - 2200 m², p.č. 5338 – trvalý travní porost - ve vým. - 1102 m², p.č. 5339 – trvalý travní porost - ve vým. - 1405 m², p.č. 5340 – trvalý travní porost - ve vým. - 707 m², vše k.ú. Město Žďár. Tyto pozemky jsou součástí zahrádkářské kolonie Jamská a jsou využívány k drobné pěstební činnosti členů zahrádkářského svazu. Město pozemky nabylo z vlastnictví fyzických osob pro ucelení lokality a pro budoucí výstavbu místní komunikace – propojka Brněnská – Jamská, ZR 1. Ostatní okolní pozemky již užívá ČZS na základě uzavřené Smlouvy o výpůjčce ze dne 13.11.2001 a dodatku č. 1 ze dne 11.3.2008 (po nabytí pozemku z vlastnictví ČR – Pozemkového fondu). Smlouva je uzavřena na dobu neurčitou s šestiměsíční výpovědní lhůtou.

- Vyjádření odboru rozvoje a územ. plánování MěÚ ZR:
Z hlediska ÚP bez připomínek.

- Vyjádření odboru komunálních služeb MěÚ ZR:
Viz odbor RÚP.

Počet stran: 1

Počet příloh: 1

Návrh usnesení: Rada města po projednání schvaluje vyhlášení záměru na bezplatnou výpůjčku pozemků ve vlastnictví města Žďáru nad Sázavou a to .č. 5336 – trvalý travní porost - ve vým. - 2200 m², p.č. 5338 – trvalý travní porost - ve vým. - 1102 m², p.č. 5339 – trvalý travní porost - ve vým. - 1405 m², p.č. 5340 – trvalý travní porost - ve vým. - 707 m², vše k.ú. Město Žďár, v lokalitě ul. Jamská, ZR 1 - za účelem využití k drobné pěstební činnosti členů zahrádkářského svazu ZO ČZS Žďár nad Sázavou kolonie Jamská, Slavkovice 126, Nové Město na Moravě, IČ 709 71 463 – rozšíření uzavřené Smlouvy o výpůjčce ze dne 13.11.2001 a dodatku č. 1 ze dne 11.3.2008.

(příloha č. 1)

Příloha č. 1



- b) - Manželé L. a D. K., bytem, ZR 3, požádali o výpůjčku pozemku ve vlastnictví města Žďáru nad Sázavou, a to části p. č. 1011/5 – ostatní plocha, zeleň ve výměře cca 470 m² v k. ú. Město Žďár – za účelem dočasného oplocení části pozemku nízkým přenosným plotem z boční strany bytového domu č.p. 793 ul. Okružní 75, ZR 3, z důvodu užívání prostoru s malými dětmi. Pozemek udržují na své náklady (sečení, hrabání šišek, listí). Na pozemku jsou lavičky, které využívají všichni nájemníci domu včetně malých dětí.

Vyjádření odboru rozvoje a územ. plánování MěÚ ZR:

Bez připomínek.

Vyjádření odboru komunálních služeb MěÚ ZR:

Viz odbor RÚP.

- Rada města dne 7. 8. 2017 po projednání schválila vyhlášení záměru na výpůjčku pozemku ve vlastnictví města Žďáru nad Sázavou, zapsaného v katastru nemovitostí u Katastrálního úřadu pro Vysočinu se sídlem v Jihlavě, Katastrální pracoviště Žďár nad Sázavou na LV č. 1, obec Žďár nad Sázavou, a to části p. č. 1011/5 – ostatní plocha, zeleň ve výměře cca 470 m² (dle mapového podkladu) v k. ú. Město Žďár – za účelem dočasného oplocení části pozemku nízkým přenosným plotem z boční strany bytového domu č.p. 793 v ul. Okružní 75, ZR 3, z důvodu užívání prostoru s malými dětmi.

- Záměr byl zveřejněn na úřední desce města v době od 8. 8. do 7. 9. 2017.

- Vzhledem k tomu, že uvedený dům zastupuje Společenství vlastníků v domě čp. 793 ve Žďáře nad Sázavou se sídlem Okružní 793/75, ZR 3, reagovalo toto společenství na vyhlášený záměr č. Z-193/2017-OP (který byl zaslán na vědomí a vyvěšen v bytovém domě) s tím, že smlouva o výpůjčce bude uzavřena s tímto subjektem, aby mohli tento pozemek u bytového domu využívat všichni vlastníci bytových jednotek v uvedeném domě.

Počet stran: 1

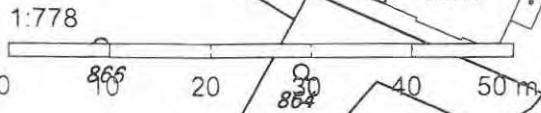
Počet příloh: 1

Návrh usnesení: Rada města po projednání schvaluje výpůjčku pozemku ve vlastnictví města Žďáru nad Sázavou, zapsaného v katastru nemovitostí u Katastrálního úřadu pro Vysočinu se sídlem v Jihlavě, Katastrální pracoviště Žďár nad Sázavou na LV č. 1, obec Žďár nad Sázavou, a to části p. č. 1011/5 – ostatní plocha, zeleň ve výměře 470 m² (dle mapového podkladu) v k. ú. Město Žďár. Smlouva o výpůjčce bude uzavřena mezi městem Žďár nad Sázavou – jako půjčitelem a Společenstvím vlastníků v domě čp. 793 ve Žďáře nad Sázavou se sídlem Okružní 793/75, ZR 3 – jako vypůjčitelem - za účelem dočasného oplocení části pozemku nízkým přenosným (lehce odstranitelným) plotem z boční strany bytového domu č.p. 793 v ul. Okružní 75, ZR 3, z důvodu užívání prostoru s malými dětmi.

Smlouva o výpůjčce bude uzavřena na dobu neurčitou s jednoměsíční výpovědní lhůtou.

(příloha č. 2)

Příloha č. 2



c) - Manželé J. a E. V., trvale bytem Vojnův Městec, požádali o pronájem pozemku ve vlastnictví města Žďáru nad Sázavou, a to p. č. 6553 – zastavěná plocha ve výměře 18 m² v k. ú. Město Žďár v lokalitě „U ZDARU“ ul. Jihlavská, ZR 1, pod řadovou PREFA garáží v souvislosti se změnou vlastníka garáže na základě kupní smlouvy ze dne 16. 9. 2016, právní účinky zápisu do KN dne 19. 9. 2016. Dříve byl předmětný pozemek užíván na základě uzavřené smlouvy o dočasném užívání pozemku s býv. čsl. státem - MěstNV Žďár nad Sázavou ze dne 15. 3. 1978 a paní D. K., trvale bytem, ZR 6.

- Odbory rozvoje a úz. plánování a komunálních služeb MěÚ ZR souhlasí s pronájmem pozemku bez připomínek.

- Rada města dne 7. 8. 2017 po projednání schválila vyhlášení záměru na pronájem pozemku ve vlastnictví města Žďáru nad Sázavou, a to p. č. 6553 – zastavěná plocha ve výměře 18 m² v k. ú. Město Žďár, zapsaného v katastru nemovitostí u Katastrálního úřadu pro Vysočinu se sídlem v Jihlavě, Katastrální pracoviště Žďár nad Sázavou na LV č. 1, obec Žďár nad Sázavou, v lokalitě „U ZDARU“ ul. Jihlavská, ZR 1 – pod řadovou PREFA garáží – za účelem majetkoprávního vypořádání vztahů k pozemku jiného vlastníka (stavba na cizím pozemku) v souvislosti se změnou vlastníka předmětné garáže.

- Záměr byl zveřejněn na úřední desce města v době od 8. 8. do 7. 9. 2017.

Počet stran: 1

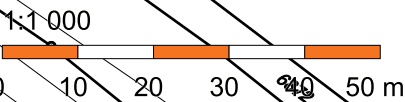
Počet příloh: 1

Návrh usnesení: Rada města po projednání schvaluje pronájem pozemku ve vlastnictví města Žďáru nad Sázavou manželům J. a E. V., oba trvale bytem Vojnův Městec, a to p. č. 6553 – zastavěná plocha ve výměře 18 m² v k. ú. Město Žďár, zapsaného v katastru nemovitostí u Katastrálního úřadu pro Vysočinu se sídlem v Jihlavě, Katastrální pracoviště Žďár nad Sázavou na LV č. 1, obec Žďár nad Sázavou, v lokalitě „U ZDARU“ ul. Jihlavská, ZR 1 – pod řadovou PREFA garáží – za účelem majetkoprávního vypořádání vztahů k pozemku jiného vlastníka (stavba na cizím pozemku) v souvislosti se změnou vlastníka předmětné garáže.

Nájemní smlouva bude uzavřena na dobu neurčitou s tříměsíční výpovědní lhůtou. Nájemné ve výši 30,-- Kč/m² ročně.

(příloha č. 3)

6076



d) - Město Žďár nad Sázavou dokončilo stavbu „Obytný soubor Klafar III – část C1, Žďár nad Sázavou – technická a dopravní infrastruktura“ a to konkrétně SO 200 – STL plynovod na pozemcích ve vlastnictví Města Žďáru nad Sázavou a částečně na pozemcích ve vlastnictví fyzických osob v k. ú. Město Žďár. Kolaudační rozhodnutí č.j. SÚ/987/17/Ka-4-Souh ze dne 2. 8. 2017.

- Bylo jednáno se společností RWE GasNet s.r.o. o odprodeji plynárenského zařízení do jejich vlastnictví. RWE nemá v současné době zájem o odkup tohoto zařízení. Bude i nadále provozovat plynovody v majetku města na základě nájemní smlouvy, která je v jednání.

- Z důvodu, že prodej nebude realizován, přistupuje Město Žďár nad Sázavou k uzavření smluv o VB a vkladů do katastru nemovitostí. Skutečná poloha plynárenského zařízení včetně rozsahu věcného břemene je stanovena a vyznačena v geometrickém plánu č. 4254-22/2017 ze dne 11.8. 2017 pro vymezení rozsahu VB k části pozemku.

Povinní z věcného břemene jsou vlastníky pozemku:

- p. č. 8024/2, 8025/2, 8065/2, 8070/2 v k.ú. Město Žďár – P. P., V. P., 591 01 Žďár nad Sázavou
- p. č. 8070/3 v k.ú. Město Žďár – JUDr. J. Č., 591 01 Žďár nad Sázavou a F. Š., 591 01 Žďár nad Sázavou

- Odbory rozvoje a územ. plánování a komunálních služeb MěÚ ZR souhlasí se zřízením věcného břemene po realizaci předmětné stavby bez připomínek

Počet stran: 1

Počet příloh: 1

Návrh usnesení: Rada města po projednání schvaluje uzavření smluv o zřízení věcného břemene mezi Městem Žďár nad Sázavou – jako oprávněným a níže uvedenými vlastníky dotčených pozemků - jako povinnými na částech pozemků ve vlastnictví:

- p. č. 8024/2, 8025/2, 8065/2, 8070/2 – P. P., V. P., 591 01 Žďár nad Sázavou
- p. č. 8070/3 – JUDr. J. Č., 591 01 Žďár nad Sázavou a F. Š., 591 01 Žďár nad Sázavou

- vše v k. ú. Město Žďár, obec Žďár nad Sázavou, dle GP č. 4254-22/2017 ze dne 11.8.2017 pro vymezení rozsahu VB k části pozemku,

- za účelem zřízení a provozování stavby plynárenského zařízení - stavby „Obytný soubor Klafar III – část C1, Žďár nad Sázavou – technická a dopravní infrastruktura“ konkrétně SO 200 – STL plynovod, a to včetně přístupu a příjezdu na pozemky k uvedeným přípojkám za účelem příp. stavebních úprav, oprav, provozování a odstranění plynárenského zařízení ve prospěch oprávněného.



Právo odpovídající věcnému břemenu se zřizuje bezúplatně a oceňuje se částkou ve výši 10.000 Kč.

(příloha č. 4)

VÝKAZ DOSAVADNÍHO A NOVÉHO STAVU ÚDAJŮ KATASTRU NEMOVITOSTÍ												str.	1	
Dosavadní stav				Nový stav										
Označení pozemku parc. číslem	Výměra parcely		Druh pozemku Způsob využití	Označení pozemku parc. číslem	Výměra parcely		Druh pozemku Způsob využití	Typ stavby Způsob využití	Zpús. urc. výměr	Porovnání se stavem evidence právních vztahů				
	ha	m2			ha	m2				Díl přechází z pozemku označeného v katastru nemovitostí	dřívější poz. evidenci	Číslo listu vlastnictví	Výměra dílu	
											ha	m2		
8008/11										8008/11			1	
8008/12										8008/12			1	
8009/1										8009/1			1	
8010/8										8010/8			1	
8010/10										8010/10			1	
8024/1										8024/1			1	
8024/2										8024/2			2349	
8025/1										8025/1			1	
8025/2										8025/2			2349	
8037/2										8037/2			1	
8065/2										8065/2			2349	
8065/6										8065/6			1	
8070/1										8070/1			1	
8070/2										8070/2			2349	
8070/3										8070/3			3372	

Oprávněný: dle listiny
Druh věcného břemene: dle listiny

Příloha č. 4

GEOMETRICKÝ PLÁN pro vymezení rozsahu věcného břemene k části pozemku	Geometrický plán ověřil úředně oprávněný zeměměřičský inženýr:	Stejnopis ověřil úředně oprávněný zeměměřičský inženýr:
	Jméno, příjmení: Ing. Daniela Nechanická	Jméno, příjmení: Ing. Daniela Nechanická
	Číslo položky seznamu úředně oprávněných zeměměřičských inženýrů: 2544/11	Číslo položky seznamu úředně oprávněných zeměměřičských inženýrů: 2544/11
	Dne: 07.08.2017 Číslo: 166/2017	Dne: 11.08.2017 Číslo: 175/2017
Náležitosti a přesnosti odpovídá právním předpisům		Tento stejnopis odpovídá geometrickému plánu v elektronické podobě uloženému v dokumentaci katastrálního úřadu.
Vyhotoval: 	Katastrální úřad souhlasí s očíslováním parcel.	Ověření stejnopisu geometrického plánu v listinné podobě.
Číslo plánu: 4254-22/2017	KÚ pro Vysočinu KP Žďár nad Sázavou PGP-881/2017-714 2017.08.11 11:28:43 CEST	
Okres: Žďár nad Sázavou		
Obec: ŽĎÁR NAD SÁZAVOU		
Kat. území: MĚSTO ŽĎAR		
Mapový list: NOVÉ MĚSTO NA MORAVĚ 6-6/33, 6-6/34		
Dosavadním vlastním pozemkům byla poskytnuta možnost seznámit se v terénu s průběhem navrhovaných nových hranic, které byly označeny předepsaným způsobem:		

- e) - Radě města je předkládána ke schválení Smlouva, která bude uzavřena mezi vlastníkem nemovitostí městem Žďár nad Sázavou a investorem stavby Svazem vodovodů a kanalizací Žďársko se sídlem Vodárenská 2, ZR 4, (SVK) - stavba „Žďár nad Sázavou – rekonstrukce vodovodu a kanalizace ulice Nádražní“. Město je vlastníkem nemovitostí m.j. p. č. 261, 273/1, 290, 409, 430, 464, 556, zapsaných v katastru nemovitostí u Katastrálního úřadu pro Vysočinu se sídlem v Jihlavě, Katastrální pracoviště Žďár nad Sázavou na LV č. 1, obec Žďár nad Sázavou, vše v k. ú. Město Žďár. Podpisem uvedené smlouvy přenechává vlastník nemovitostí pozemky investorovi do bezúplatného užívání, dává souhlas s umístěním a provedením stavby a souhlas se zahájením správních řízení v souvislosti s realizací stavby „Žďár nad Sázavou – rekonstrukce vodovodu a kanalizace ulice Nádražní“.

- Odbory rozvoje a územ. plánování a komunálních služeb MěÚ ZR souhlasí s umístěním a provedením předmětné stavby bez připomínek.

Počet stran: 1

Počet příloh: 1

Návrh usnesení: Rada města po projednání schvaluje uzavření Smlouvy mezi městem Žďár nad Sázavou jako vlastníkem nemovitostí p. č. 261, 273/1, 290, 409, 430, 464, 556, zapsaných v katastru nemovitostí u Katastrálního úřadu pro Vysočinu se sídlem v Jihlavě, Katastrální pracoviště Žďár nad Sázavou na LV č. 1, obec Žďár nad Sázavou, vše v k. ú. Město Žďár a investorem stavby Svazem vodovodů a kanalizací Žďársko se sídlem Vodárenská 2, ZR 4 - stavba „Žďár nad Sázavou – rekonstrukce vodovodu a kanalizace ulice Nádražní“, předmětem které je přenechání nemovitostí - pozemků vlastníka investorovi do bezúplatného užívání, souhlas s umístěním a provedením stavby a souhlas se zahájením správních řízení v souvislosti s realizací stavby „Žďár nad Sázavou – rekonstrukce vodovodu a kanalizace ulice Nádražní“, v předloženém znění.

(příloha č. 5)

Níže uvedeného dne, měsíce a roku uzavřely smluvní strany:

Příloha č. 5

I. Město Žďár nad Sázavou

Žižkova 277/1, 591 01 Žďár nad Sázavou

Zastoupené Mgr. Zdeňkem Navrátilem, starostou města

IČ: 00295841

(dále jen vlastník pozemků)

a

2. Svaz vodovodů a kanalizací Žďársko

Vodárenská 2, 591 01 Žďár nad Sázavou

reg. č.j. 8/93 OkÚ Žďár nad Sázavou

zastoupený Ing. Petrem Leopoldem, místopředsedou představenstva

IČ: 433 83 513

(dále jen SVK Žďársko)

ve smyslu § 1746 odst.2 a násl. zák.č. 89/2012 Sb. , zák.č. 274/2001 Sb. v platném znění tuto

SMLOUVU

I.

Město Žďár nad Sázavou je vlastníkem, mimo jiné, pozemků parcel č.261, 273/1, 290, 409, 430, 464, 556, k.ú. Město Žďár zapsaných na listu vlastnictví č. 1 ve veřejném seznamu vedeného u Katastrálního úřadu pro Vysočinu, katastrální pracoviště Žďár nad Sázavou.

Záměrem SVK Žďársko je investování stavby „**Žďár nad Sázavou - rekonstrukce vodovodu a kanalizace ulice Nádražní**“.

II.

Touto smlouvou uděluje vlastník souhlas s umístěním a provedením stavby, která je názvem označena jako „**Žďár nad Sázavou - rekonstrukce vodovodu a kanalizace ulice Nádražní**“. Stavbou budou dotčeny pozemky uvedené v čl. I. této smlouvy.

Rozsah užívání stavbou dotčených pozemků je dán projektovou dokumentací „Žďár nad Sázavou - rekonstrukce vodovodu a kanalizace ulice Nádražní“, zpracovanou firmou UNI projekt, Studentská 1133, 591 01 Žďár nad Sázavou v 12/2016, č. zak.202-P-2016, ČKAIT1400047.

Stavba se sestává:

Rekonstrukce vodovodu a kanalizace je navržena na pozemcích v katastrálním území Město Žďár. Rekonstrukce vodovodu a kanalizace bude provedena na ulici Nádražní a částečně bude zasahovat do ulic Husova a Tyršova. U ulice Nádražní se jedná o část mezi křižovatkou ulic Nádražní a Sadová a křižovatkou ulic Nádražní, Husova a Tyršova.

Navrhované kapacity stavby

SO 01 Vodovod

Vodovod z tvárné litiny DN 100 C100 400 g/m² 174,7 m

Připojení přípojek PE100 SDR11 PN16 d 32x3,0mm 10,0 m

Připojení přípojek PE100 SDR11 PN16 d 63x5,8mm 2,0 m

SO 02 Kanalizace

Kanalizace DN 300 - kamenina 42,5 m

Kanalizace DN 400 - kamenina 118,0 m

Připojení přípojek k objektům DN 150 - kamenina 147,6 m

Připojení přípojek k vpustím DN 150 - kamenina 9,9 m

Připojení přípojek DN 200 - kamenina 112,4 m

Celková délka vodovodu 186,7 m

Celková délka kanalizace 430,4

Předpokládaná doba zahájení realizace výše uvedené stavby je do 5 let od podpisu této smlouvy. Dle ustanovení § 509 NOZ se inženýrská síť nestává součástí pozemku.

Vlastník pozemků přenechává SVK Žďársko pozemky uvedené v článku I. této smlouvy bezúplatně za splnění následujících podmínek:

1. Po ukončení stavby je povinen SVK Žďársko uvést dotčené pozemky do odpovídající stavu pozemků před výstavbou.
2. Náhrada škody na pozemcích, pokud k ní v souvislosti s prováděním prací dojde, bude ze strany SVK Žďársko vlastníkovu pozemků hrazena na základě skutečně zjištěné škody, a to v celkovém součtu po provedení stavby.
3. Po dokončení stavby budou pozemky protokolárně předány vlastníkovu pozemků.

III.

Vlastník pozemků v této smlouvě uvedených dává souhlas se zahájením správních řízení, jimž stavba „Žďár nad Sázavou - rekonstrukce vodovodu a kanalizace ulice Nádražní“ podléhá a prohlašuje, že byl seznámen s projektovou dokumentací na tuto stavbu.

IV.

Vzhledem k veřejnoprávnímu charakteru města SVK Žďársko výslovně prohlašuje, že je s touto skutečností obeznámen a souhlasí se zpracováním svých údajů městem s ohledem na zákon č. 106/1999 Sb., o svobodném přístupu k informacím, ve znění pozdějších předpisů, a rovněž se zveřejněním smluvních podmínek obsažených v této smlouvě v rozsahu a za podmínek vyplývajících z příslušných právních předpisů, zejména zákona č. 106/1999 Sb., o svobodném přístupu k informacím, ve znění pozdějších předpisů.

SVK Žďársko souhlasí se shromažďováním, uchováním a zpracováním svých osobních údajů obsažených v této smlouvě městem (příp. jeho zaměstnanci), a to pouze pro účely vedení evidence a projednání v orgánech města a zveřejnění rozhodnutí těchto orgánů, uzavření smluv, apod., ve kterých jsou tyto údaje obsaženy, tj. všude tam, kde lze uvedením osobních údajů předejít záměně účastníků právního vztahu. Tento souhlas je poskytován na dobu neurčitou, nejdéle však do okamžiku, kdy pomine účel, pro který budou uvedené osobní údaje zpracovány, s výjimkami stanovenými zvláštními zákony. SVK Žďársko si je zároveň vědom svých práv upravených příslušnými ustanoveními zákona č. 101/2000 Sb., o ochraně osobních údajů a o změně některých zákonů, ve znění pozdějších předpisů.

SVK Žďársko dále souhlasí s tím, že ze strany města bude, resp. může být, při dodržení podmínek stanovených zákonem č. 101/2000 Sb., o ochraně osobních údajů a o změně některých zákonů, ve znění pozdějších předpisů, zveřejněna tato smlouva, její část nebo dílčí informace týkající se této smlouvy a jejího plnění.

Tato smlouva byla schválena radou města dne

V.

Tato smlouva nabývá platnosti a účinnosti dnem podpisu obou smluvních stran a je uzavírána po dobu životnosti stavby.

Smlouvu uzavírají obě smluvní strany na základě svého shodného projevu vůle.

Tuto smlouvu lze měnit nebo zrušit pouze oboustranným písemným projevem vůle smluvních stran. Tato smlouva je vyhotovena ve třech stejnopisech, z nichž každá ze smluvních stran obdrží jedno vyhotovení, jedno vyhotovení je určeno pro provozovatele vodovodu nebo kanalizace.

Dne:

Dne: 24.8.2017


Ve Žďáře nad Sázavou

Ve Žďáře nad Sázavou

.....
Mgr. Zdeněk Navrátil
za město Žďár nad Sázavou
vlastníka pozemku

Ing. Petr Leopold
za SVK Žďársko



GENERÁLNÍ PROJEKTANT:  STUDENTSKÁ 1133 591 01 ŽDĀR NAD SÁZAVOU tel: 566651192	ZODP.PROJEKTANT PROJEKTANT: ██████████ STAVEBNÍK: SVAZ VODOVODŮ A KANALIZACÍ ŽDĀRSKO, VODÁRENSKÁ 2, 591 01 ŽDĀR NAD SÁZAVOU MÍSTO STAVBY: ŽDĀR NAD SÁZAVOU KRAJ: VYSOČINA	AUTORIZACE: PARÉ: IČO: 43383513
NÁZEV AKCE: <p style="text-align: center;">ŽDĀR NAD SÁZAVOU - REKONSTRUKCE VODOVODU A KANALIZACE ULICE NÁDRAŽNÍ</p>		FORMÁT: A4 DATUM: 12/2016 STUPEŇ: DUR, DSP ZAKÁZKA: 202-P-2016 MĚŘÍTKO: 1 : 1000
ČÁST: C SITUAČNÍ VÝKRESY OBSAH: KATASTRÁLNÍ SITUAČNÍ VÝKRES	REVIZE: - VÝKRES Č.: C.3	

- f) - Radě města je předkládána ke schválení Smlouva, která bude uzavřena mezi vlastníkem nemovitostí městem Žďár nad Sázavou a investorem stavby Svazem vodovodů a kanalizací Žďársko se sídlem Vodárenská 2, ZR 4, (SVK) - stavba „Žďár nad Sázavou – rekonstrukce kanalizace ul. Komenského, Dr. Drože“. Město je vlastníkem nemovitostí m.j. p. č. 1103, 1132, 1145, 1146, 1147, 1148, 1149, 1209, 1210, 1223, 1224, 2047, zapsaných v katastru nemovitostí u Katastrálního úřadu pro Vysočinu se sídlem v Jihlavě, Katastrální pracoviště Žďár nad Sázavou na LV č. 1, obec Žďár nad Sázavou, vše v k. ú. Město Žďár. Podpisem uvedené smlouvy přenechává město pozemky investorovi do bezúplatného užívání, dává souhlas s umístěním a provedením stavby a souhlas se zahájením správních řízení v souvislosti s realizací stavby „Žďár nad Sázavou – rekonstrukce kanalizace ul. Komenského, Dr. Drože“.

- Odbory rozvoje a územ. plánování a komunálních služeb MěÚ ZR souhlasí s umístěním a provedením předmětné stavby bez připomínek.

Počet stran: 1

Počet příloh: 1

Návrh usnesení: Rada města po projednání schvaluje uzavření Smlouvy mezi městem Žďár nad Sázavou jako vlastníkem nemovitostí p. č. 1103, 1132, 1145, 1146, 1147, 1148, 1149, 1209, 1210, 1223, 1224, 2047, zapsaných v katastru nemovitostí u Katastrálního úřadu pro Vysočinu se sídlem v Jihlavě, Katastrální pracoviště Žďár nad Sázavou na LV č. 1, obec Žďár nad Sázavou, vše v k. ú. Město Žďár a investorem stavby Svazem vodovodů a kanalizací Žďársko se sídlem Vodárenská 2, ZR 4 - stavba „Žďár nad Sázavou – rekonstrukce kanalizace ul. Komenského, Dr. Drože“, předmětem které je přenechání nemovitostí - pozemků vlastníka investorovi do bezúplatného užívání, souhlas s umístěním a provedením stavby a souhlas se zahájením správních řízení v souvislosti s realizací stavby „Žďár nad Sázavou – rekonstrukce kanalizace ul. Komenského, Dr. Drože“, v předloženém znění.

(příloha č. 6)

Níže uvedeného dne, měsíce a roku uzavřely smluvní strany:

Příloha č. 6

I. Město Žďár nad Sázavou

Žižkova 277/1, 591 01 Žďár nad Sázavou

Zastoupené Mgr. Zdeňkem Navrátilem, starostou města

IČ: 00295841

(dále jen vlastník pozemků)

a

2. Svaz vodovodů a kanalizací Žďársko

Vodárenská 2, 591 01 Žďár nad Sázavou

reg. č.j. 8/93 OkÚ Žďár nad Sázavou

zastoupený Ing. Petrem Leopoldem, místopředsedou předsednictva

IČ: 433 83 513

(dále jen SVK Žďársko)

ve smyslu § 1746 odst.2 a násl. zák.č. 89/2012 Sb. , zák.č. 274/2001 Sb. v platném znění tuto

SMLOUVU

I.

Město Žďár nad Sázavou je vlastníkem, mimo jiné, pozemků parcel č. 1103, 1132, 1145, 1146, 1147, 1148, 1149, 1209, 1210, 1223, 1224, 2047, k.ú. zapsaných na listu vlastnictví č. 1 ve veřejném seznamu vedeného u Katastrálního úřadu pro Vysočinu, katastrální pracoviště .

Záměrem SVK Žďársko je investování stavby „Žďár nad Sázavou - rekonstrukce kanalizace ul. Komenského, Dr. Drože“.

II.

Touto smlouvou uděluje vlastník souhlas s umístěním a provedením stavby, která je názvem označena jako „Žďár nad Sázavou - rekonstrukce kanalizace ul. Komenského, Dr. Drože“. Stavbou budou dotčeny pozemky uvedené v čl. I. této smlouvy.

Rozsah užívání stavbou dotčených pozemků je dán projektovou dokumentací „Žďár nad Sázavou - rekonstrukce kanalizace ul. Komenského, Dr. Drože“, zpracovanou firmou UNI projekt, Studentská 1133, 591 01 Žďár nad Sázavou v 05/2017, č. zak.109-P-2017, ČKAIT 1400047.

Stavba se sestává:

Staveniště je určeno navrženou trasou kanalizační stoky a je tvořeno vymezeným manipulačním pruhem. Navržená kanalizace je liniová podzemní inženýrská síť, která je umístěna v zastavěném území **města Žďár nad Sázavou.**

SO 01 Kanalizace

Kanalizace DN 300 - kamenina	10,0 m
Kanalizace DN 400 - kamenina	143,2 m
Přepojení přípojek DN 150 - 250 kamenina	25,6 m
Celková délka kanalizace	178,8 m
7 x RŠ DN 1000 a 1 x RŠ DN 1200	

SO 02 Přeložka vodovodu

Vodovodní řad z PE 100 RC SDR 17 PN 10 d 90x5,4mm 1xH80 ve společné funkci vzdušníku a kalníku	5,5 m
---	-------

Předpokládaná doba zahájení realizace výše uvedené stavby je do 5 let od podpisu této smlouvy. Dle ustanovení § 509 NOZ se inženýrská síť nestává součástí pozemku.

Vlastník pozemků přenechává SVK Žďársko pozemky uvedené v článku I. této smlouvy bezúplatně za splnění následujících podmínek:

1. Po ukončení stavby je povinen SVK Žďársko uvést dotčené pozemky do odpovídající stavu pozemků před výstavbou.
2. Náhrada škody na pozemcích, pokud k ní v souvislosti s prováděním prací dojde, bude ze strany SVK Žďársko vlastníkově pozemků hrazena na základě skutečně zjištěné škody, a to v celkovém součtu po provedení stavby.
3. Po dokončení stavby budou pozemky protokolárně předány vlastníkově pozemků.

III.

Vlastník pozemků v této smlouvě uvedených dává souhlas se zahájením správních řízení, jimž stavba „Žďár nad Sázavou - rekonstrukce kanalizace ul. Komenského, Dr. Drože“ podléhá a prohlašuje, že byl seznámen s projektovou dokumentací na tuto stavbu.

IV.

Vzhledem k veřejnoprávnímu charakteru města SVK Žďársko výslovně prohlašuje, že je s touto skutečností obeznámen a souhlasí se zpracováním svých údajů městem s ohledem na zákon č. 106/1999 Sb., o svobodném přístupu k informacím, ve znění pozdějších předpisů, a rovněž se zveřejněním smluvních podmínek obsažených v této smlouvě v rozsahu a za podmínek vyplývajících z příslušných právních předpisů, zejména zákona č. 106/1999 Sb., o svobodném přístupu k informacím, ve znění pozdějších předpisů.

SVK Žďársko souhlasí se shromažďováním, uchováním a zpracováním svých osobních údajů obsažených v této smlouvě městem (příp. jeho zaměstnanci), a to pouze pro účely vedení evidence a projednání v orgánech města a zveřejnění rozhodnutí těchto orgánů, uzavření smluv, apod., ve kterých jsou tyto údaje obsaženy, tj. všude tam, kde lze uvedením osobních údajů předejít záměně účastníků právního vztahu.

Tento souhlas je poskytován na dobu neurčitou, nejdéle však do okamžiku, kdy pomine účel, pro který budou uvedené osobní údaje zpracovány, s výjimkami stanovenými zvláštními zákony. SVK Žďársko si je zároveň vědom svých práv upravených příslušnými ustanoveními zákona č. 101/2000 Sb., o ochraně osobních údajů a o změně některých zákonů, ve znění pozdějších předpisů.

SVK Žďársko dále souhlasí s tím, že ze strany města bude, resp. může být, při dodržení podmínek stanovených zákonem č. 101/2000 Sb., o ochraně osobních údajů a o změně některých zákonů, ve znění pozdějších předpisů, zveřejněna tato smlouva, její část nebo dílčí informace týkající se této smlouvy a jejího plnění.

Tato smlouva byla schválena radou města dne

V.

Tato smlouva nabývá platnosti a účinnosti dnem podpisu obou smluvních stran a je uzavírána po dobu životnosti stavby.

Smlouvu uzavírají obě smluvní strany na základě svého shodného projevu vůle.

Tuto smlouvu lze měnit nebo zrušit pouze oboustranným písemným projevem vůle smluvních stran. Tato smlouva je vyhotovena ve třech stejnopisech, z nichž každá ze smluvních stran obdrží jedno vyhotovení, jedno vyhotovení je určeno pro provozovatele vodovodu nebo kanalizace.

Dne:

Dne:

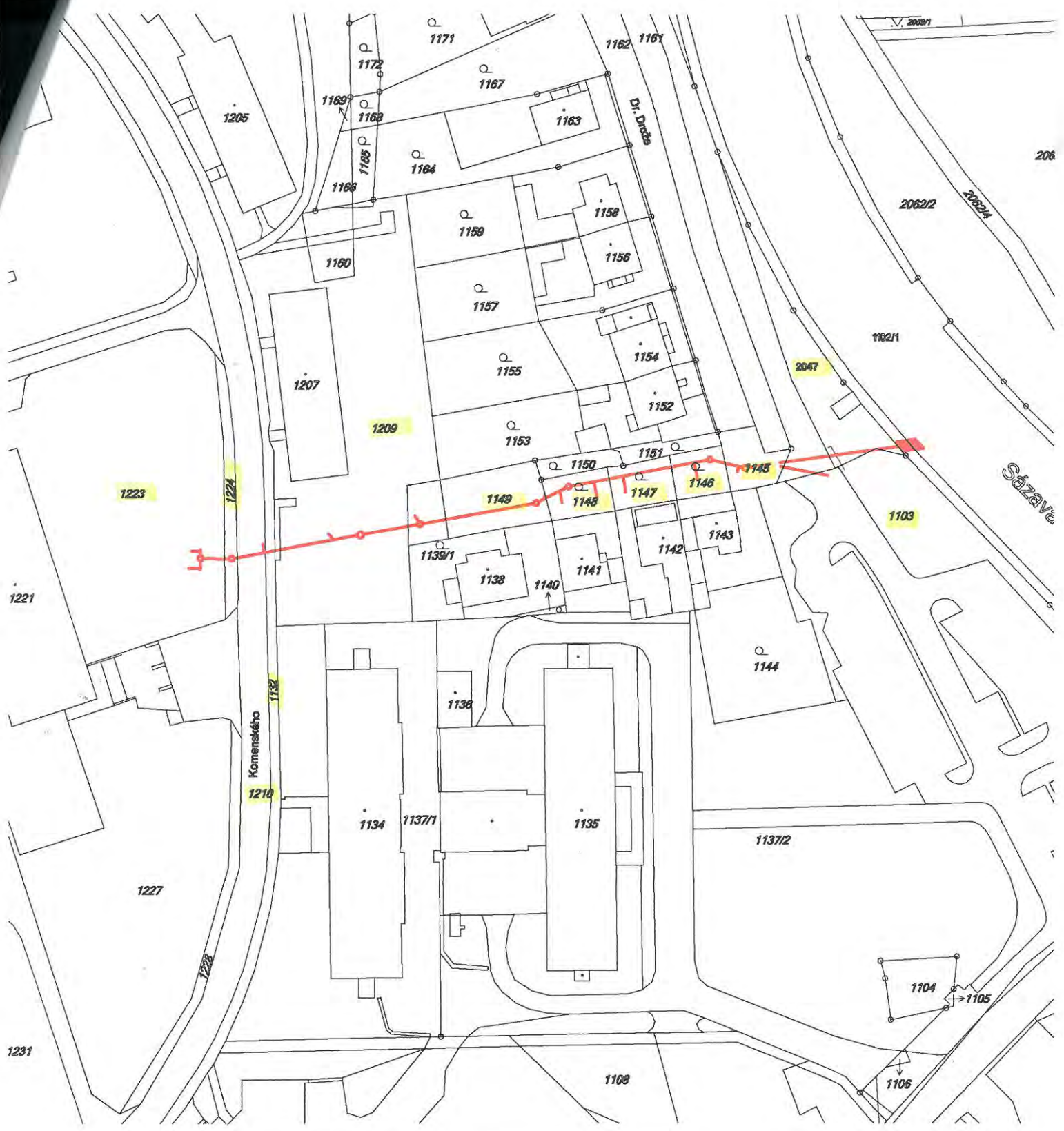
24.8.2017


Ve Žďáře nad Sázavou

Ve Žďáře nad Sázavou

.....
Mgr. Zdeněk Navrátil
za město Žďár nad Sázavou
vlastníka pozemku

Ing. Petr Leopold
za SVK Žďársko



GENERÁLNÍ PROJEKTANT:  STUDENTSKÁ 1133 591 01 ŽĎÁR NAD SÁZAVOU tel: 566651192,	ZODP.PROJEKTANT PROJEKTANT:	[REDACTED]	
	STAVEBNÍK:	SVAZ VODOVODŮ A KANALIZACÍ ŽĎÁRSKO, VODÁRENSKÁ 2, 591 01 ŽĎÁR NAD SÁZAVOU	AUTORIZACE:
MÍSTO STAVBY:	ŽĎÁR NAD SÁZAVOU	IČO:	43383513
KRAJ:	VYSOČINA		
NÁZEV AKCE:	ŽĎÁR NAD SÁZAVOU - KANALIZACE UL. KOMENSKÉHO, DR. DROŽE		FORMÁT: A4 DATUM: 05/2016 STUPEŇ: DUR, DSP ZAKÁZKA: 109-P-2017 MĚŘÍTKO: 1 : 1000
ČÁST:	C SITUAČNÍ VÝKRESY	REVIZE:	-
OBSAH:	KATASTRÁLNÍ SITUAČNÍ VÝKRES	VÝKRES Č.:	C.3

g) – VÝSTAVBA KLAFAR s.r.o., se sídlem Jamská 2486/8, Žďár nad Sázavou - jako investor stavby, požádala město Žďár nad Sázavou o souhlas stavebníku s právem provést stavbu na pozemcích ve vlastnictví města Žďáru nad Sázavou, a to na částech p.č. 8007/15, p.č. 8008/1, p.č. 8008/10, p.č. 8008/11, p.č. 8008/12 a p.č. 8010/8 v k.ú. Město Žďár – za účelem vybudování přípojek inženýrských sítí (vodovodní, splašková a dešťová kanalizace, horkovodní přípojka, sdělovací kabel, veřejné osvětlení), dále vybudování sjezdu k bytovému domu včetně komunikace a parkoviště, napojení cesty pro pěší, dětská hřiště v rámci stavby – Bytový dům 16 b.j. Klafar, ulice Sázavská, Žďár nad Sázavou 3.

- Odbory rozvoje a úz. plánování a komunál. služeb MěÚ ZR souhlasí s právem provedení uvedené stavby na pozemcích města bez připomínek.

Počet stran: 1

Počet příloh: 1

Návrh usnesení: Rada města po projednání schvaluje uzavření Smlouvy zakládající právo provést stavbu mezi městem Žďár nad Sázavou – jako vlastníkem dotčených pozemků a společností VÝSTAVBA KLAFAR s.r.o., se sídlem Jamská 2486/8, Žďár nad Sázavou - jako investorem stavby - vybudování přípojek inženýrských sítí (vodovodní přípojka, splašková a dešťová kanalizace, horkovodní přípojka, sdělovací kabel Satt, veřejné osvětlení), dále vybudování sjezdu k bytovému domu včetně komunikace a parkoviště, napojení cesty pro pěší, dětská hřiště, a to na částech pozemků p.č. 8007/15, p.č. 8008/1, p.č. 8008/10, p.č. 8008/11, p.č. 8008/12 a p.č. 8010/8 ve vlastnictví města Žďáru nad Sázavou, zapsaných v katastru nemovitostí u Katastrálního úřadu pro Vysočinu se sídlem v Jihlavě, Katastrální pracoviště Žďár nad Sázavou na LV č. 1, obec Žďár nad Sázavou, k.ú. Město Žďár, které budou dotčeny stavbou – Bytový dům 16 b.j. Klafar, ulice Sázavská, Žďár nad Sázavou 3, v předloženém znění.

(příloha č. 7)

Smlouva zakládající právo provést stavbu

uzavřená podle ustanovení § 1746 a násl. zákona č. 89/2012 Sb., občanský zákoník ve spojení s ustanoveními § 86 a § 110 zákona č. 183/2006 Sb., stavební zákon, v platném znění

mezi těmito účastníky:

VÝSTAVBA KLAFAR s.r.o., se sídlem Žďár nad Sázavou, Jamská 2486/8, PSČ 591 01, Žďár nad Sázavou část Žďár nad Sázavou 1, IČ 277 22 287, zastoupená ing. Milanem Pelikánem, jednatelem společnosti, společnost je zapsána v obchodním rejstříku vedeného Krajským soudem v Brně, oddíl C, vložka 54645
na straně investora (dále jen investor)

a

Město Žďár nad Sázavou, Žižkova 227/1, 591 01 Žďár nad Sázavou, IČO 295841, zastoupené jeho starostou Mgr. Zdeňkem Navrátilem, jako vlastníkem pozemků (dále jen město)

takto:

Článek I.

Město Žďár nad Sázavou je výlučným vlastníkem dle výpisu z LV 1 pro k. ú. Město Žďár a obec Žďár nad Sázavou, mimo jiné, pozemků p.č. 8007/15, p.č. 8008/1, p.č. 8008/10, p.č. 8001/11, p.č. 8008/12 a p.č. 8010/8.

VÝSTAVBA KLAFAR s.r.o. bude investorem stavby „**Bytový dům 16 B.J. Klafar, ulice Sázavská**“. V rámci této stavby má investor zájem vybudovat přípojky inženýrských sítí (vodovodní přípojka, splašková a dešťová kanalizace, horkovodní přípojka, sdělovací kabel Satt, veřejné osvětlení) sjezd k bytovému domu včetně komunikace a parkoviště, napojení cesty pro pěší a dětská hřiště (dále jen stavba) na částech shora uvedených pozemků.

Článek II.

Podpisem této smlouvy přenechává město část pozemků, uvedených v článku I. této smlouvy investorovi bezúplatně do užívání pro účely stavby „Bytový dům 16 B.J., ulice Sázavská“ - za splnění následujících podmínek:

1. Rozsah užívání pozemků je dán projektovou dokumentací a mapovým podkladem, který je součástí této smlouvy.
2. Po řádném ukončení stavby tj. do 30 dnů ode dne vydání Kolaudačního souhlasu, popřípadě jiného povolení užívání stavby komunikace (kromě povolení předčasného užívání nebo zkušebního provozu) bude tato stavba vypořádána a to formou uzavření smlouvy o zřízení věcného břemene a smlouvy darovací, popřípadě kupní. Tímto dojde k nahrazení účelně vynaložených nákladů investora tak, jak předvidá ust. § 1084 občanského zákoníku.
3. Investor se zavazuje část pozemků, která bude pro stavbu využívána, a nebude stavbou dotčena, po dokončení stavby uvést do původního stavu. Případná náhrada škody na pozemcích, pokud k ní v souvislosti s prováděním stavby dojde, bude ze strany investora městu hrazena na základě skutečně zjištěné škody, a to v celkovém součtu po provedení stavby.

- Investor se zavazuje pozvat zástupce města na kontrolní dny stavby a respektovat jeho připomínky tak, aby ze strany města bylo zajištěno dodržení požadovaného rozsahu a kvality stavby.

Článek III.

Město podpisem této smlouvy dává souhlas s provedením stavby a se zahájením správních řízení, jimž stavba „Bytový dům 16 B.J., ulice Sázavská“ podléhá a souhlasí se zásahem do pozemků vlastníka v souvislosti s realizací stavby „Bytový dům 16 B.J., ulice Sázavská “ za podmínek dle této smlouvy.

Článek IV.

- Tato smlouva nabývá účinnosti podpisem oběma smluvními stranami. Je uzavírána na dobu určitou, a to do doby výstavby stavby na části pozemků v souladu s projektovou dokumentací a touto smlouvou.
- Investor výslovně souhlasí se zveřejněním celého textu této smlouvy na veřejně přístupných webových stránkách města Žďáru nad Sázavou.
- Tuto smlouvu lze měnit nebo zrušit pouze oboustranným písemným projevem vůle účastníků.
- Tato smlouva je vyhotovena ve třech vyhotoveních, z nichž město obdrží jedno vyhotovení a investor dvě vyhotovení.
- Uzavření této smlouvy bylo schváleno radou města Žďáru nad Sázavou na zasedání dne 11.9.2017 usnesením č.j. 1197/2017/OP.

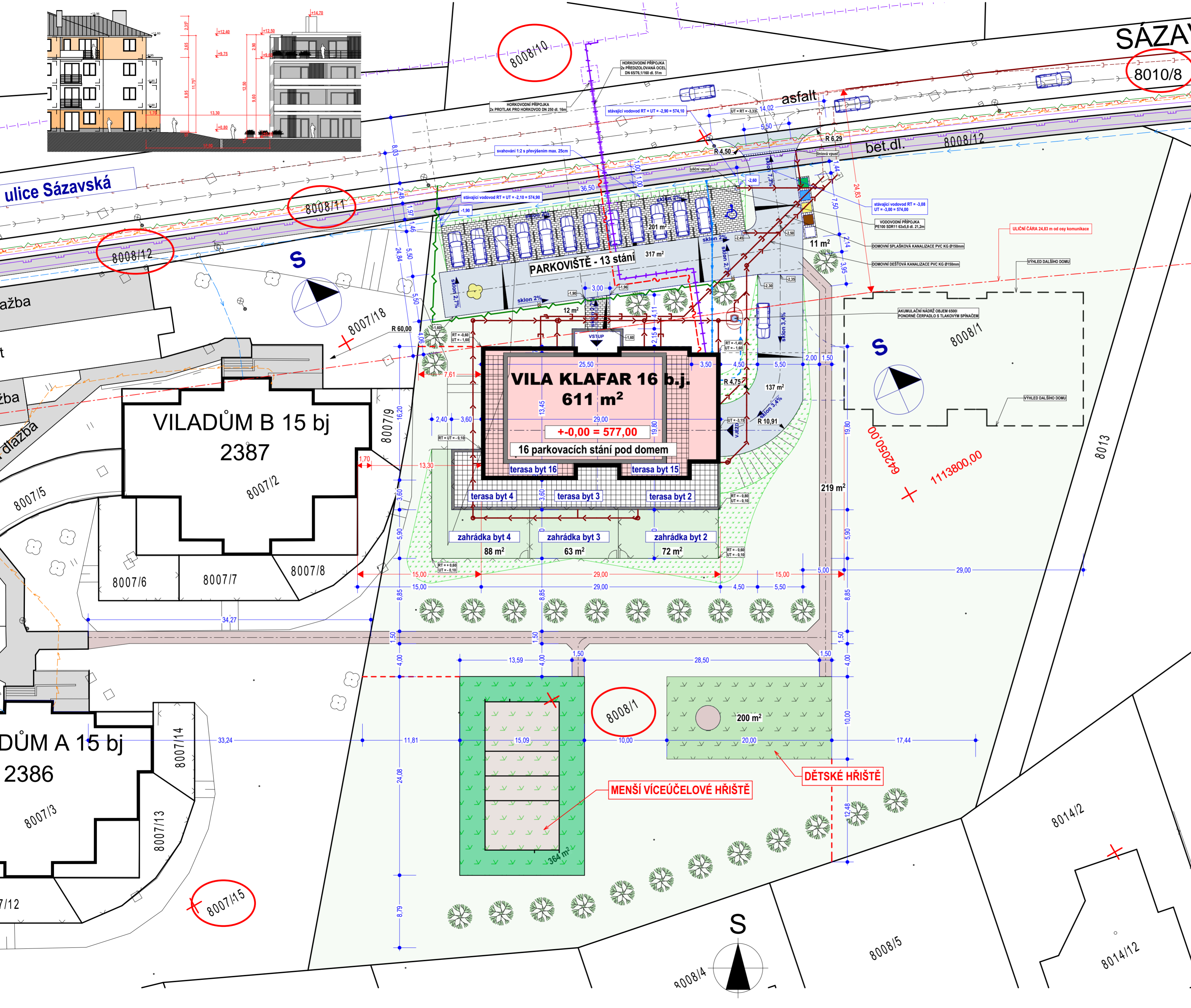
Ve Žďáře nad Sázavou dne

.....
Mgr. Zdeněk Navrátil
starosta města

.....
Ing. Milan Pelikán
jednatel společnosti

SÁZAVSKÁ

ulice Sázkavská



ČLENĚNÍ STAVBY NA OBJEKTY

- SO 01 BYTOVÝ DŮM 16b.j. 4 nadzemní podlaží
- SO 02 ZPEVNĚNÉ PLOCHY:
 - SO 02.1 ZPEVNĚNÉ PLOCHY + PARKOVIŠTĚ
 - SO 02.2 SJEZD ZE SILNICE ULICE SÁZAVSKÉ
 - SO 02.3 VEŘEJNÉ OSVĚTLENÍ ZPEVNĚNÝCH PLOCH(VO)
- SO 03 PŘÍPOJKY INŽENÝRSKÝCH SÍTÍ:
 - SO 03.1 PŘÍPOJKA SPLAŠKOVÉ KANALIZACE
 - SO 03.2 PŘÍPOJKA DEŠŤOVÉ KANALIZACE
 - SO 03.3 PŘÍPOJKA VODOVODU
 - SO 03.4 PŘÍPOJKA HORKOVODU (samostatná investice SATT)
 - SO 03.5 ELEKTRO PŘÍPOJKA NN(samostatná investice E.ON)
 - SO 03.6 PŘÍPOJKA DATOVÉHO KABELU(samostatná investice SATT)
- SO 04 DĚTSKÉ A VÍCEÚČELOVÉ HRŠTĚ
- SO 05 TERÉNNÍ A SADOVÉ ÚPRAVY

LEGENDA INŽENÝRSKÝCH SÍTÍ

STÁVAJÍCÍ	NOVÉ	ÚČEL
		VODOVOD
		KANALIZACE SPLAŠKOVÁ
		KANALIZACE DEŠŤOVÁ
		SPR. PLYNOVOD
		KABELOVÉ VĚŠENÍ - NN
		KABELOVÉ VĚŠENÍ - VN
		KABEL VEŘEJNÉHO OSVĚTLENÍ - VO
		HORKOVOD - SATT
		STÁVAJÍCÍ SÍŤOVACÍ KABEL "SATT"

LEGENDA PLOCH

	STÁVAJÍCÍ ZPEVNĚNÉ PLOCHY - KOMUNIKACE
	STÁVAJÍCÍ ZPEVNĚNÉ PLOCHY - CHODNÍKY
	NOVÝ VJEZD NA POZEKKY - ASFALTOBETON
	NOVÉ ZPEVNĚNÉ PLOCHY - ASFALTOBETON
	NOVÉ ZPEVNĚNÉ PLOCHY - ŽEMNIVA DLAŽBA ŽIVOTNÍ
	PĚŠÍ STEZKA - HLAT
	PLOCHA NÁSPY A ZÁŘEŽI, SADOVÉ ÚPRAVY
	ZASTAVĚNÁ PLOCHA 1:NP
	ZASTAVĚNÁ PLOCHA 4:NP
	ZASTAVĚNÁ PLOCHA 1:PP A TERAS
	NOVÉ POZEKKY PŘEDZAHRADEK BYTŮ
	PLOCHA PŘEDMĚTNÉHO POZEMKU HOBY
	KATASTRÁLNÍ MAPA
	PŮLHOPIŠ
	NOVÁ VÝSADBA ZELENÉ (KĚRE, STROMY)

IDrev	IDz	Jméno změny	Datum

±0,000 = 577,0 m n. m.
 Souřadný systém: JTSK Výškový systém: BpV
 Tato dokumentace je duševním vlastnictvím zpracovatele dokumentace a slouží k účelům povolení stavby, nenahrazuje prováděcí dokumentaci dodavatele stavby

ZODP. PROJEKTANT	Ing. Milan Pelikán	
VYPRACOVAL	Ing. Milan Pelikán	
INVESTOR	VÝSTAVBA KLAFAR s.r.o., Jamská 2486/1, Žďár n.S.	
MÍSTO STAVBY	KLAFAR II parc.č.8008/1 k.ú.Město Žďar ad Sázavou	

BYTOVÝ DŮM 16 B.J. KLAFAR, ulice Sázkavská			
KOORDINAČNÍ SITUAČNÍ VÝKRES			
PROFESE ARCHITEKTONICKO STAVEBNÍ ŘEŠENÍ			
FORMÁT	DATUM	STUPEŇ	Č. ZAKÁZKY
A2		DŮR	11/2017
MĚŘITKO		Č. VÝKRESU	C.3
	1:300		