

MATERIÁL PRO RADU MĚSTA č. 4

DNE: 17. 12. 2018

JEDNACÍ ČÍSLO: 48/2018/OP

NÁZEV: Majetkoprávní jednání RM		
ANOTACE: <i>Dle přiložené tabulky</i>		
NÁVRH USNESENÍ: Rada města schvaluje majetkoprávní jednání dle předloženého návrhu		
Starosta města:	Místostarosta města:	Místostarostka města:
Tajemník MěÚ, Úsek tajemníka a správy MěÚ:	Odbor majetkoprávní:	Odbor komunálních služeb:
Odbor finanční:	Odbor dopravy:	Odbor rozvoje a územního plánování:
Odbor stavební:	Odbor školství, kultury a sportu:	Odbor sociální:
Odbor občansko-správní a OŽÚ:	Odbor životního prostředí:	Oddělení informatiky:
Odd. fin. kontroly a inter. auditu:	Odd. projektů a marketingu:	Krizové řízení:
Městská policie:	Regionální muzeum:	Technická správa budov města:
Zpracoval: majetkoprávní odbor	Předkládá: majetkoprávní odbor	

Obsah majetkoprávních úkonů RM č. 4 - 48/2018/OP dne 17.12.2018:

Bod	Druh úkonu	Žadatel	Lokalita v ZR	p.č., m² (rozsah)	Využití
a)	Prodej pozemku - neschválení vyhlášení záměru	M. K., ZR	k.ú. Město Žďár ul. Špálova, ZR 7	část p.č. 4669/1 – ost. pl. – cca 600 m ²	Výstavba rodinného domu
b)	Prodej pozemku - neschválení vyhlášení záměru	R. K., ZR	k.ú. Město Žďár ul. Nábřežní, ZR 1	část p.č. 50 – ost.pl. – cca 50 m ²	Vjezd k novostavbě RD
c)	Směna pozemků - vyhlášení záměru	K. P., ZR	k.ú. Město Žďár lok. Klafar k.ú. Zámek Žďár lok. Klafar	7968 – orná půda - 11 774 m ² 774/44 – orná půda – nově dle GP 774/98 - 2972 m ²	Budoucí výstavba v lokalitě Klafar
d)	Pronájem pozemku - vyhlášení záměru	J. R., ZR	k.ú. Město Žďár ul. Jihlavská, ZR 1	6673 – zast.pl. - 19 m ²	Stávající Prefa garáž v lok. U Zdaru
e)	Pronájem pozemku - vyhlášení záměru	M. N., ZR	k.ú. Město Žďár ul. Strojírenská, ZR 1	6362 – zast.pl. - 20 m ²	Stávající Prefa garáž v lok. Druhák
f)	Dohoda o využívání lesních cest a o vzájemné spolupráci - uzavření Dodatku č.1	Colas CZ, a.s., Praha	k.ú. Město Žďár	9653, 9654, 9655, 9658, 9687	Jízda a dočasné uskladnění sypkého stavebního materiálu
g)	Věcné břemeno - schválení	Bytové družstvo Palachova 7, ZR 6	k.ú. Město Žďár ul. Palachova, ZR 6	6034/1	Realizace předsazených betonových lodžii - 1 pole západní strany domu v rámci stavby Stavební úpravy BD
h)	Věcné břemeno - schválení	Společenství vlastníků domu Purkyňova 452/3, ZR 2	k.ú. Zámek Žďár ul. Purkyňova, ZR 2	740/2	Realizace předsazených betonových lodžii - v rámci stavby Stavební úpravy BD
i)	Věcné břemeno - odložení projednání	Bautim, s.r.o. Praha	k.ú. Město Žďár ul. Hutařova, ZR 1	411/4	Přesah střešní konstrukce a boční vchod

j)	Věcné břemeno - schválení	E.ON Distribuce a.s., České Budějovice	k.ú. Město Žďár ul. Jamborova, Kosinkova, ZR 7 Vodárenská, ZR 4	4257, 4256, 4271, 4272, 4214, 4213, 4215/1, 4492, 4349/2, 4669/1, 3275, 3701/1, 3401, 3402	Žďár n/S:obnovakab.VN208,201 z TSÚpravna
k)	Věcné břemeno - schválení	E.ON Distribuce a.s., České Budějovice	k.ú. Veselíčko u ZR	843/2	Kabelové vedení NN, pojistková skříň, uzemnění – stavba – Veselíčko hájenka: rek. vedení NN (na pozemku 44 obcí LDO Příbyslav)
l)	Věcné břemeno - schválení	Cetin, a.s., Praha	k.ú. Město Žďár ul. Strojírenská, ZR 1	6222, 6256	Přeložka podzem.komunik.vedení veř. komunikační sítě - melický kabel, rozvaděč, sloup s rozvaděčem – stavba – 16010-049123, VPIC Žďár n.S., Centrum sociálních služeb

- a) - Pan M. K., bytem ZR 7, požádal o prodej pozemku ve vlastnictví města Žďáru nad Sázavou, a to části p. č. 4669/1 – ostatní pl., jiná plocha ve výměře cca 600 m² v k. ú. Město Žďár – za účelem výstavby RD pro mladou rodinu.

Vyjádření odboru rozvoje a územ. plánování MěÚ ZR:

Dle ÚP se pozemek nachází v plochách pro bydlení hromadné – pro bytové domy. Přes pozemek vede dle technické mapy kanalizační řad a sdělovací kabel. Vzhledem k negativním zkušenostem s umístěním RD ve zrušených výměňkových stanicích a s nedostatkem parkovacích míst a omezováním veřejného prostranství kolem bytových domů, nedoporučujeme prodej pozemku, dokud nebude dořešena žádost o rozšíření sídliště ZR 7.

Vyjádření odboru komunálních služeb MěÚ ZR:

Bez připomínek.

Počet stran: 1

Počet příloh: 1

Návrh usnesení: Rada města po projednání neschvaluje a nedoporučuje zastupitelstvu města do doby dořešení žádosti o rozšíření sídliště ZR 7 vyhlášení záměru na odprodej pozemku ve vlastnictví města Žďáru nad Sázavou, zapsaného v katastru nemovitostí u Katastrálního úřadu pro Vysočinu se sídlem v Jihlavě, Katastrální pracoviště Žďár nad Sázavou na LV č. 1, obec Žďár nad Sázavou, a to částí p. č. 4669/1 – ostatní pl., jiná plocha ve výměře cca 600 m² (dle mapového podkladu) v k. ú. Město Žďár – za účelem výstavby RD.

(příloha č. 1)



Měřítko 1:1 000
4400 4403 4406 4414 4415 4416 4417 4418 4419 4420 4421 4422 4423 4424 4425 4426 4427 4428 4429 4430 4431 4432 4433 4434 4435 4436 4437 4438 4439 4440 4441 4442 4443 4444 4445 4446 4447 4448 4449 4450 4451 4452 4453 4454 4455 4456 4457 4458 4459 4460 4461 4462 4463 4464 4465 4466 4467 4468 4469 4470 4471 4472 4473 4474 4475 4476 4477 4478 4479 4480 4481 4482 4483 4484 4485 4486 4487 4488/1 4488/2 4489/1 4489/2 4490 4491 4492 4493 4494 4495 4496 4497 4498 4499 4500 4501 4502 4503 4504 4505 4506 4507 4508 4509/1 4509/2 4510 4511 4512 4513 4514 4515 4516 4517 4518 4519 4520 4521 4522 4523 4524 4525 4526 4527 4528 4529 4530 4531 4532 4533 4534 4535 4536 4537 4538 4539/1 4539/2 4540 4541 4542 4543 4544 4545 4546 4547 4548 4549 4550 4551 4552 4553 4554 4555 4556 4557 4558 4559 4560 4561/1 4562 4563 4564 4565 4566 4567 4568 4569 4570 4571 4572 4573 4574 4575 4576 4577 4578 4579 4580 4581 4582 4583 4584 4585 4586 4587 4588 4589 4590 4591 4592 4593/1 4593/2 4594 4595 4596 4597 4598 4599 4600 4601 4602 4603 4604 4605 4606 4607 4608 4609 4610 4611 4612 4620 4621 4622 4623 4624 4625 4626 4627 4628 4629 4630 4631 4632 4633 4634 4635 4636 4637 4638 4639 4640 4641 4642 4643/1 4643/2 4644 4645 4646 4647 4648 4649 4650 4651 4652 4653 4654 4655 4656 4657 4658 4659 4660 4661 4662 4663 4664 4665 4666 4667 4668 4669/1 4669/2 4669/66 4669/67 4669/71 4669/72 4669/73 4669/14 4669/15 4669/16 4669/17 4669/18 4669/19 4669/20 4669/21 4669/22 4669/23 4669/24 4669/25 4669/26 4669/27 4669/28 4669/29 4669/30 4669/31 4669/32 4669/33 4669/34 4669/35 4669/36 4669/37 4669/38 4669/39 4669/40 4669/41 4669/42 4669/43 4669/44 4669/45 4669/46 4669/47 4669/48 4669/49 4669/50 4669/51 4669/52 4669/53 4669/54 4669/55 4669/56 4669/57 4669/58 4669/59 4669/60 4669/61 4669/62 4669/63 4669/64 4669/65 4669/66 4669/67 4669/68 4669/69 4669/70 4669/71 4669/72 4669/73 4669/74 4669/75 4669/76 4669/77 4669/78 4669/79 4669/80 4669/81 4669/82 4669/83 4669/84 4669/85 4669/86 4669/87 4669/88 4669/89 4669/90 4669/91 4669/92 4669/93 4669/94 4669/95 4669/96 4669/97 4669/98 4669/99 4669/100

- b) - Paní R. K., bytem ZR 3, požádala o odprodej pozemku ve vlastnictví města Žďáru nad Sázavou, a to části p. č. 50 – ostatní plocha, ost. komunikace ve výměře cca 50 m² v k.ú. Město Žďár (dle mapového podkladu) – za účelem vjezdu na pozemek p. č. 41 v k. ú. Město Žďár v lokalitě ul. Nábřežní, ZR 1, v souvislosti s přípravou novostavby RD na pozemcích ve vlastnictví žadatelky. Jedná se o pozemek za parcelou č. 41 mezi plotem zahrady a komunikací. Ve spodní části p. č. 41 plánuje v budoucnu vytvořit stání pro svá osobní auta a z požadovaného městského pozemku by vznikl vjezd. V současné době, jak žadatelka uvádí, je tento prostor neudržovaný a stále tam parkují auta, která znemožňují vjezd na pozemky žadatelky.

Vyjádření odboru rozvoje a úz. plánování MěÚ ZR:

Nesouhlasíme s prodejem. Území je velmi omezené a v rámci Strategie Centrum má být řešeno koncepčně.

Vyjádření odboru komunálních služeb MěÚ ZR:

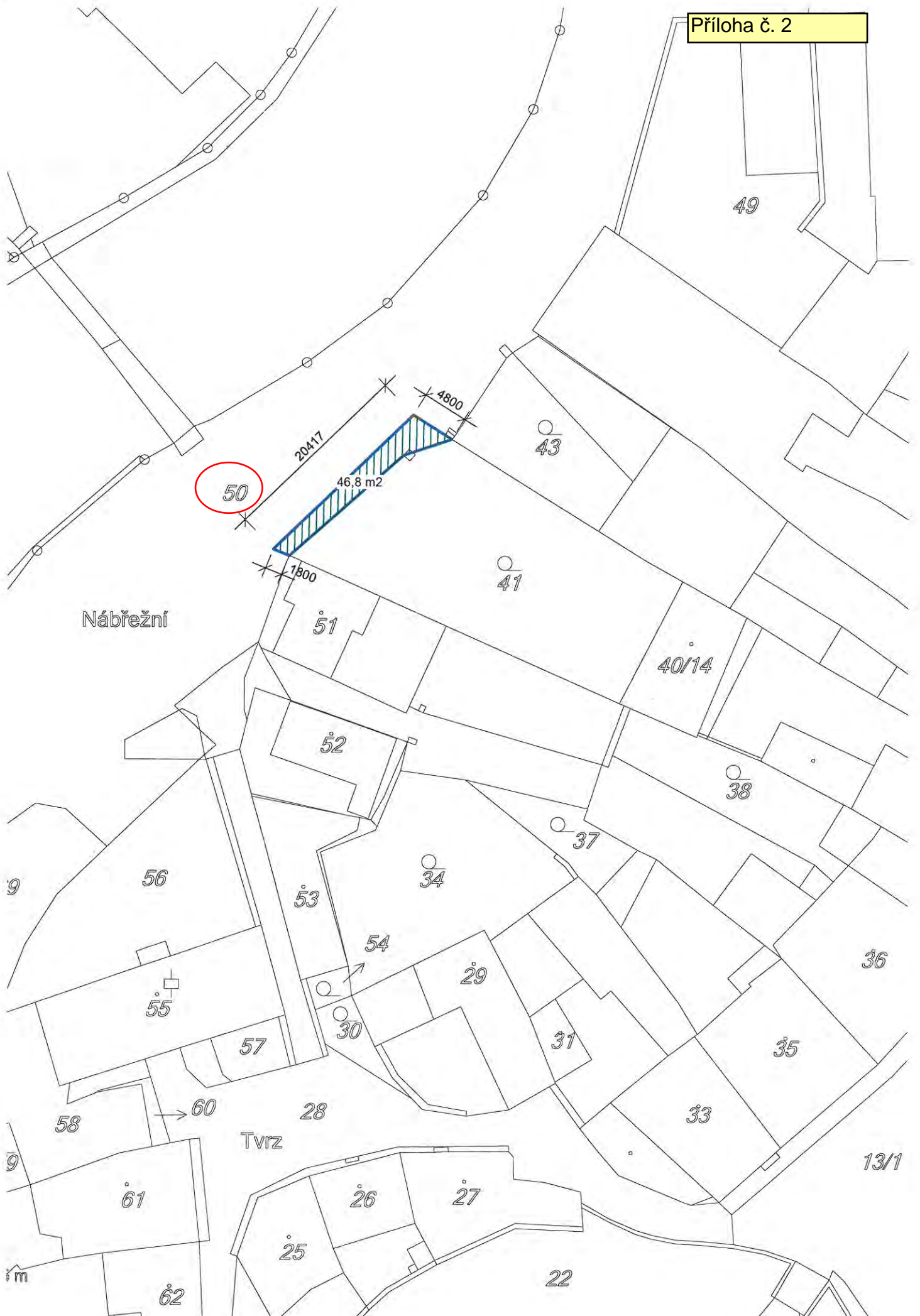
Nedoporučujeme, tímto by bylo omezeno do budoucna veřejné parkování v místě.

Počet stran: 1

Počet příloh: 1

Návrh usnesení: Rada města po projednání neschvaluje a nedoporučuje zastupitelstvu města ke schválení vyhlášení záměru na odprodej pozemku ve vlastnictví města Žďáru nad Sázavou, zapsaného v katastru nemovitostí u Katastrálního úřadu pro Vysočinu se sídlem v Jihlavě, Katastrální pracoviště Žďár nad Sázavou na LV č. 1, obec Žďár nad Sázavou, a to části p. č. 50 – ostatní plocha, ost. komunikace ve výměře cca 50 m² v k.ú. Město Žďár (dle mapového podkladu) – za účelem vjezdu na pozemek p. č. 41 v k. ú. Město Žďár v lokalitě ul. Nábřežní, ZR 1, v souvislosti s přípravou novostavby RD na pozemcích ve vlastnictví fyzické osoby.

(příloha č. 2)



- c) - V souvislosti s přípravou nové budoucí výstavby v lokalitě Klafar, ZR 3, byl městem osloven p. K. P., bytem ZR 7, který je vlastníkem pozemku p. č. 7968 – orná půda ve výměře 11 774 m² v k. ú. Město Žďár, ve věci možného odprodeje tohoto pozemku do vlastnictví města, popř. směny pozemků s městem za část p. č. 774/44 – orná půda v k.ú. Zámek Žďár. Jmenovaný vlastník souhlasí s navrženou směnou pozemků. Na základě shora uvedeného byl vyhotoven návrh GP č. 872-139/2018 pro rozdělení pozemku, kterým byl z pův. pozemku ve vlastnictví města Žďáru nad Sázavou p. č. 774/44 - orná půda oddělen díl ve výměře 2 927 m², který byl nově označen jako p. č. 774/98 – orná půda v k. ú. Zámek Žďár, který bude předmětem směny pozemků. S p. P. bylo dále dohodnuto, že rozdíl ve výměře směňovaných pozemků t.j. 8 847 m² bude městem doplacen za cenu ve výši 500 Kč/m².

Vyjádření odboru rozvoje a úz. plánování MěÚ ZR:
Doporučujeme směnu. Jedná se o rozvojové území.

Vyjádření odboru komunálních služeb MěÚ ZR:
Bez připomínek.

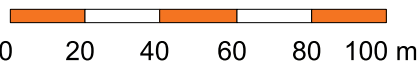
Počet stran: 1

Počet příloh: 1

Návrh usnesení: Rada města po projednání schvaluje vyhlášení záměru na směnu pozemků v souvislosti s přípravou budoucí bytové výstavby v rozvojovém území lokality Klafar, ZR 3, a to p. č. 7968 – orná půda ve výměře 11 774 m² v k. ú. Město Žďár, zapsaného v katastru nemovitostí u Katastrálního úřadu pro Vysočinu se sídlem v Jihlavě, Katastrální pracoviště Žďár nad Sázavou na LV č. 3206, obec Žďár nad Sázavou, ve vlastnictví p. K. P., trvale bytem ZR 7 za část pozemku ve vlastnictví města Žďáru nad Sázavou, zapsaného v katastru nemovitostí u Katastrálního úřadu pro Vysočinu se sídlem v Jihlavě, Katastrální pracoviště Žďár nad Sázavou na LV č. 1, obec Žďár nad Sázavou, a to dle zhotoveného návrhu GP č. 872-139/2018 pro rozdělení pozemku z pův. pozemku p. č. 774/44 - orná půda odděleného dílu ve výměře 2 927 m², nově označeného jako p. č. 774/98 – orná půda ve výměře 2 927 m² v k. ú. Zámek Žďár s tím, že rozdíl 8 847 m² ve výměře směňovaných pozemků bude městem doplacen.
(příloha č. 3)



1:2 000



0 20 40 60 80 100 m

Staré město

Seznam souřadnic (S-JTSK)

Číslo bodu	Souřadnice pro zápis do KN			Poznámka
	Y	X	Kód kvality	
858-4	642530,19	1113591,87	3	kolik (§ 91 odst.6 katastr.vyhlášky)
858-6	642496,86	1113614,44	3	kolik (§ 91 odst.6 katastr.vyhlášky)
858-16	642466,35	1113547,31	3	kolik (§ 91 odst.6 katastr.vyhlášky)
1	642499,65	1113524,70	3	kolik (§ 91 odst.6 katastr.vyhlášky)



VÝKAZ DOSAVADNÍHO A NOVÉHO STAVU ÚDAJŮ KATASTRU NEMOVITOSTÍ

Dosavadní stav				Nový stav				Porovnání se stavem evidence právních vztahů				Označ. dílu			
Označení pozemku parcelním číslem	Výměra parcely		Druh pozemku Způsob využití	Označení pozemku parcelním číslem	Výměra parcely		Druh pozemku Způsob využití	Typ stavby Způsob využití	Zpús. určení výměr	Díl přechází z pozemku označeného v			Číslo LV	Výměra dílu	
	ha	m ²			ha	m ²				katastru nemovitosti	dřívější poz.evidenci			ha	m ²
774/44	1	12	13	orná půda	774/44	82	86	orná půda		0	774/44	1	82	86	
					774/98	29	27	orná půda		2	774/44	1	29	27	
	1	12	13			1	12	13							

Výkaz údajů o bonitovaných půdně ekologických jednotkách (BPEJ) k parcelám nového stavu

Parcelní číslo podle katastru nemovitosti		Kód BPEJ	Výměra		BPEJ na dílu parcely	Parcelní číslo podle katastru nemovitosti		Kód BPEJ	Výměra		BPEJ na dílu parcely
zjednodušené evidence	ha		m ²	ha		m ²	zjednodušené evidence		ha	m ²	
774/44		83401	40	17		774/98	83401	12	90		
		83421	23	29			83421	16	37		
		85001	19	40							

GEOMETRICKÝ PLÁN

pro
rozdělení pozemku

Vyhotovitel:
Zdeněk Tulis - Geodetické práce

591 02 Žďár nad Sázavou

Číslo plánu: **872-139/2018**

Okres: **Žďár nad Sázavou**

Obec: **Žďár nad Sázavou**

Kat. území: **Zámek Žďár**

Mapový list: **DKM-Nové Město na Moravě, 6-6/31, 6-6/33, 7-6/44**

Dosavadním vlastníkům pozemků byla poskytnuta možnost seznámit se v terénu s průběhem navrhovaných nových hranic, které byly označeny předepsaným způsobem :

Geometrický plán ověřil úředně oprávněný zeměměřický inženýr: Stejnopis ověřil úředně oprávněný zeměměřický inženýr:

Jméno, příjmení: **Ing. Karel Lačný**

Číslo položky seznamu úředně oprávněných zeměměřických inženýrů: **187/95**

Dne:

Číslo:

Dne:

Číslo:

Náležitosti a přesnosti odpovídá právním předpisům.

Tento stejnopis odpovídá geometrickému plánu v elektronické podobě uloženému v dokumentaci katastrálního úřadu.

Katastrální úřad souhlasí s očíslováním parcel.

Ověření stejnopisu geometrického plánu v listinné podobě.

- d) - Paní J. R., trvale bytem ZR 4, požádala o pronájem pozemku ve vlastnictví města Žďáru nad Sázavou, a to p. č. 6673 – zastavěná plocha ve výměře 19 m² v k. ú. Město Žďár v lokalitě „U ZDARU“ ul. Jihlavská, ZR 1, pod řadovou PREFA garáží v souvislosti se změnou vlastníka garáže na základě darovací smlouvy ze dne 18. 10. 2018, uzavřené s p. J. R., trvale bytem ZR 4. Dříve byl předmětný pozemek užíván na základě uzavřené smlouvy o dočasném užívání pozemku mezi p. J. R., trvale bytem ZR 4 a býv. Čsl. státem MěstNV Žďár nad Sázavou ze dne 9. 10. 1979.

- Odbory rozvoje a úz. plánování a komunálních služeb MěÚ ZR souhlasí s pronájmem bez připomínek.

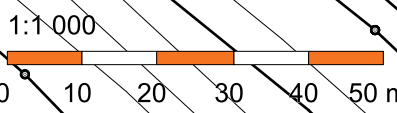
Počet stran: 1

Počet příloh: 1

Návrh usnesení: Rada města po projednání schvaluje vyhlášení záměru na pronájem pozemku ve vlastnictví města Žďáru nad Sázavou, a to p. č. 6673 – zastavěná plocha ve výměře 19 m² v k. ú. Město Žďár, zapsaného v katastru nemovitostí u Katastrálního úřadu pro Vysočinu se sídlem v Jihlavě, Katastrální pracoviště Žďár nad Sázavou na LV č. 1, obec Žďár nad Sázavou, v lokalitě „U ZDARU“ ul. Jihlavská, ZR 1 – pod řadovou PREFA garáží – za účelem majetkoprávního vypořádání vztahů k pozemku jiného vlastníka (stavba na cizím pozemku) v souvislosti se změnou vlastníka předmětné garáže.

(příloha č. 4)

Příloha č. 4



6870

- e) - Paní Bc. M. N., trvale bytem ZR 1, požádala o pronájem pozemku ve vlastnictví města Žďáru nad Sázavou, a to p. č. 6362 – zastavěná plocha ve výměře 20 m² v k. ú. Město Žďár v lokalitě „DRUHÁK“ ul. Smíchov, ZR 1, pod řadovou PREFA garáží v souvislosti se změnou vlastníka garáže na základě kupní smlouvy ze dne 3.10.2018, právní účinky zápisu do KN dne 2. 11. 2018. Dosud byl předmětný pozemek užíván na základě uzavřené nájemní smlouvy o dočasném užívání pozemku s městem Žďár nad Sázavou ze dne 19. 5. 2009 a Diecézní charitou Brno se sídlem třída Kpt. Jaroše 1928/9, 602 00 Brno - Černá Pole, Oblastní charita Žďár nad Sázavou se sídlem Horní 1679/22, ZR 1.

- Odbory rozvoje a úz. plánování a komunálních služeb MěÚ ZR souhlasí s pronájmem pozemku.

Počet stran: 1

Počet příloh: 1

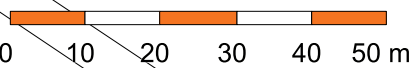
Návrh usnesení: Rada města po projednání schvaluje vyhlášení záměru na pronájem pozemku ve vlastnictví města Žďáru nad Sázavou, a to p. č. 6362 – zastavěná plocha ve výměře 20 m² v k. ú. Město Žďár, zapsaného v katastru nemovitostí u Katastrálního úřadu pro Vysočinu se sídlem v Jihlavě, Katastrální pracoviště Žďár nad Sázavou na LV č. 1, obec Žďár nad Sázavou, v lokalitě „DRUHÁK“ ul. Smíchov, ZR 1 – pod řadovou PREFA garáží – za účelem majetkoprávního vypořádání vztahů k pozemku jiného vlastníka (stavba na cizím pozemku) v souvislosti se změnou vlastníka předmětné garáže.

(příloha č. 5)

Příloha č. 5



1:1 000



0 10 20 30 40 50 m

- f) - Dne 27. 11. 2017 byla mezi městem Žďár nad Sázavou a společností COLAS CZ, a.s. uzavřena Dohoda o využívání lesních cest a o vzájemné spolupráci. Předmětem této dohody byl závazek města umožnit společnosti COLAS CZ, a.s. využívat pozemky p. č. 9653, p. č. 9654, p. č. 9655, p. č. 9658 a p. č. 9687 v katastrálním území Město Žďár a obci Žďár nad Sázavou za účelem jízdy po lesních cestách a dočasného uskladnění sypkého stavebního materiálu v rozsahu tak, jak je vyznačeno v mapovém podkladu. Společnost COLAS CZ, a.s. se zavázala neohrozit občany, kteří se v lesích a na cestách pohybují, ani další stroje a zařízení lesní techniky, které po cestách jezdí a dále respektovala, že v případě kalamity nebo dalších nepředvídaných událostí mají přednost využívat cesty vozidla lesní techniky, zajišťující odstranění následků kalamity nebo důsledků jiných nepředvídaných událostí.

Společnost COLAS CZ, a.s. se dále zavázala:

- že předá cesty, které využívala, v původním stavu s tím, že na těchto cestách bude opraven asfaltový povrch v případě jeho poškození
- provést opravu vyježděných a poškozených lesních pozemků a tyto vrátit do stavu, ve kterém byly převzaty
- zaplatit finanční náhradu v případě, že dojde ze strany společnosti COLAS CZ, a.s. nebo jejích dodavatelů k poškození lesních porostů
- zajistit průběžné opravy cest po dobu jejich používání tak, aby byl umožněn průjezd osobních automobilů
- nepoužívat k průjezdu jiné pozemky než cesty uvedené v této dohodě
- zaplatit městu za užívání cest částku 20.000 Kč, a to na základě daňového dokladu (faktury)
- provést opravy komunikací ve městě Žďár nad Sázavou na základě požadavku města v hodnotě 20 000 Kč bez DPH.

Dohoda je uzavřena na dobu určitou, a to na dobu od 1. 1. 2018 do 31. 12. 2018.

Společnost COLAS CZ, a.s. požádala o prodloužení platnosti dohody do 31. 12. 2019.

Ing. L., který vykonává správu lesů, s tímto prodloužením souhlasí.

Počet stran: 1

Počet příloh: 1

Návrh usnesení: Rada města schvaluje uzavření Dodatku č. 1 k Dohodě o využívání lesních cest a o vzájemné spolupráci ze dne 27. 11. 2017, uzavřené mezi městem Žďár nad Sázavou a společností COLAS CZ, a.s., se sídlem Ke Klíčovu 9, 190 00 Praha 9, IČO 26177005, v předloženém znění.

(příloha č. 6)

DODATEK Č. 1

k Dohodě o využívání lesních cest a o vzájemné spolupráci

uzavřený níže uvedeného dne, měsíce a roku mezi

Městem Žďár nad Sázavou

IČO: 295841

zastoupeným Ing. Martinem Mrkosem, ACCA, starostou města
se sídlem Žižkova 227/1, 591 01 Žďár nad Sázavou
na straně jedné (dále jen město)

a

společnosti COLAS CZ, a.s.

se sídlem Ke Klíčovu 9, 190 00 Praha 9

společnost je zapsaná v obchodním rejstříku vedeném Městským soudem v Praze, oddíl B,
vložka 6556

IČO: 26177005

Zastoupená: p. Michalem Altrichterem, ředitelem oblasti Jih

Kontaktní osoba: Ing. Jiří Hladík, hlavní stavbyvedoucí provozovna Žďár nad Sázavou
na straně druhé (dále jen společnost COLAS CZ, a.s.)

Shora uvedení účastníci uzavřeli dne 27.11.2017 Dohodu o využívání lesních cest a o vzájemné spolupráci (dále jen Dohoda).

Smluvní strany se dohodly na uzavření Dodatku č. 1 k Dohodě, kterým se čl. III. ve znění:

III.

Tato dohoda je uzavřena na dobu určitou a to na dobu od 1.1 2018 do 31.12.2018.

Ta ustanovení této dohody, spočívající v závazku jedné ze smluvních stran provést plnění, zanikají splněním těchto závazků.

Platnost této dohody může být ukončena dohodou smluvních stran, popřípadě odstoupením od této dohody ze strany města, ke kterému je město oprávněno v případě, že ze strany společnosti COLAS CZ, a.s. dojde k porušení této dohody a ani po písemném upozornění města nebude tento závadný stav užívání ces v přiměřené lhůtě odstraněn. V tomto případě platnost dohody končí dnem doručení odstoupení od této dohody.

mění následovně:

III.

Tato dohoda je uzavřena na dobu určitou a to na dobu od 1.1 2018 do 31.12.2019.

Ta ustanovení této dohody, spočívající v závazku jedné ze smluvních stran provést plnění, zanikají splněním těchto závazků.

Platnost této dohody může být ukončena dohodou smluvních stran, popřípadě odstoupením od této dohody ze strany města, ke kterému je město oprávněno v případě, že ze strany

společnosti COLAS CZ,a.s. dojde k porušení této dohody a ani po písemném upozornění města nebude tento závadný stav užívání ces v přiměřené lhůtě odstraněn. V tomto případě platnost dohody končí dnem doručení odstoupení od této dohody.

Uzavření tohoto Dodatku č. 1 schválila rada města na svém zasedání dne 17.12.2018 usnesením č.j. 48/2018/OP.

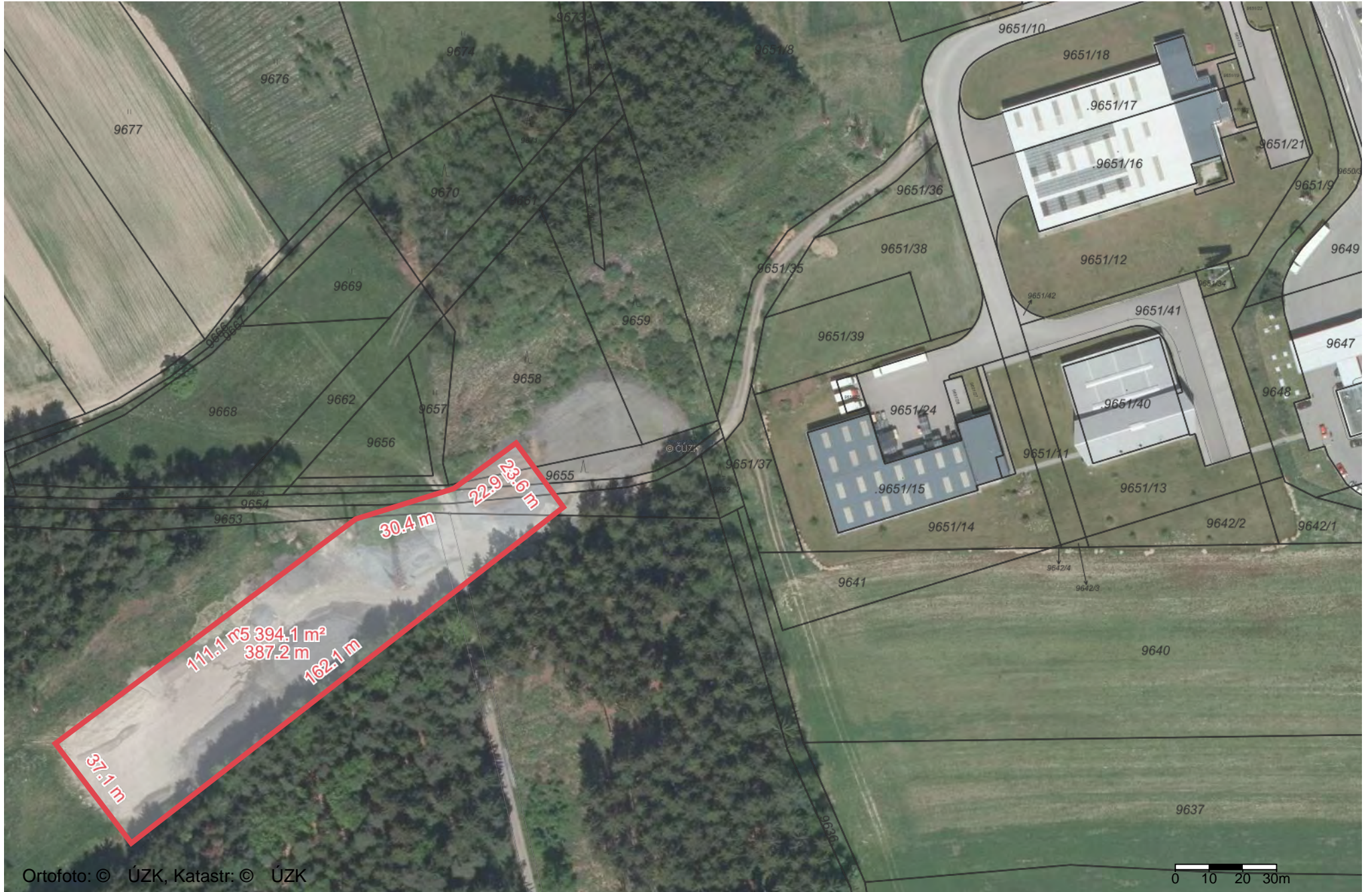
Tento Dodatek č. 1 je vyhotoven ve dvou vyhotoveních, z nichž jedno obdrží město a jedno vyhotovení obdrží společnost COLAS CZ, a.s..

Ve Žďáře nad Sázavou dne

V Jihlavě

za město Žďár nad Sázavou
Ing. Martin Mrkos, ACCA
starosta města

za COLAS CZ, a.s.
Michal Altrichter
ředitel oblasti Jih



g) - Bytové družstvo Palachova 7, družstvo se sídlem Palachova 1777/7, ZR 6, požádalo o uzavření smlouvy o zřízení věcného břemene na pozemku ve vlastnictví města Žďáru nad Sázavou, a to na části p. č. 6034/1 v k. ú. Město Žďár v šíři cca 2 m – 1 pole západní strany byt. domu Palachova č.p. 1777 č.or. 7, ZR 6 – za účelem umístění nových předsazených betonových lodžii v rámci stavby „Stavební úpravy bytového domu Palachova 1777/7, ZR 6“, včetně přístupu a příjezdu k uvedenému byt. domu na p. č. 6026 v k. ú. Město Žďár a případných dalších oprav, údržby, rekonstrukce a modernizace byt. domu.

- Odbory rozvoje a úz. plánování a komunál. služeb MěÚ ZR souhlasí se zřízením VB bez připomínek.

Schváleno městským architektem.

Zřízením VB nedojde k významnému znehodnocení pozemku. Z tohoto důvodu nebudou tvořeny opravné položky k pozemku.

Finanční dopad do rozpočtu města: jednorázová neopakující se úplata ve výši 10.000 Kč + platná sazba DPH

Počet stran: 1

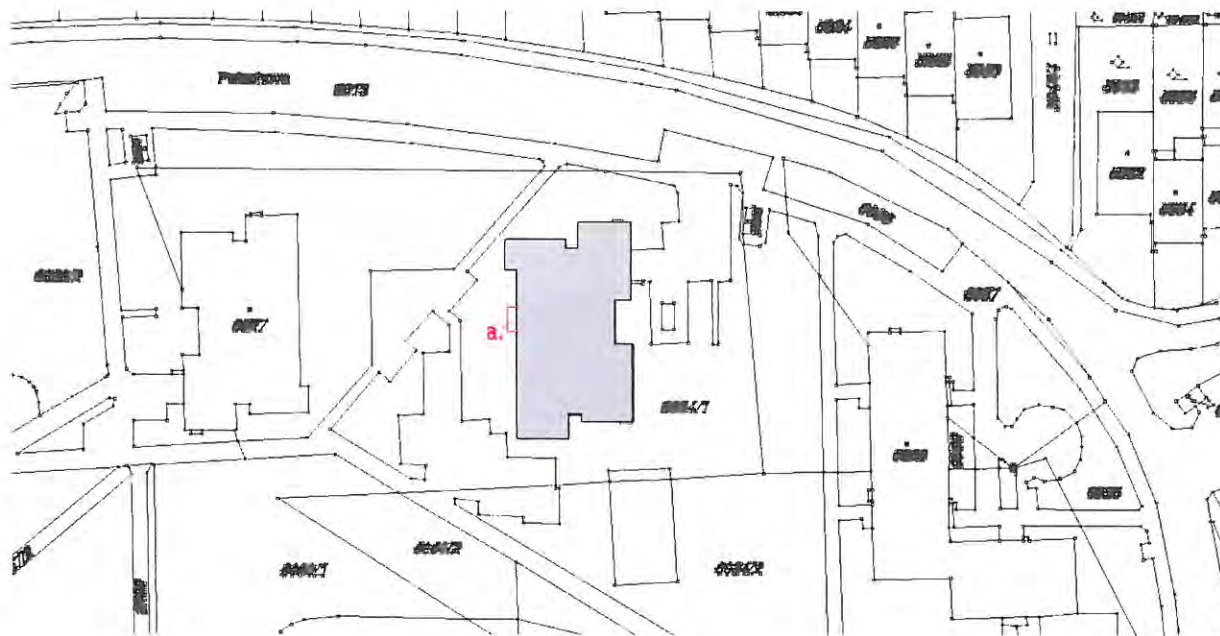
Počet příloh: 1

Návrh usnesení: Rada města po projednání schvaluje uzavření smlouvy o zřízení věcného břemene – služebnosti na pozemku ve vlastnictví města Žďáru nad Sázavou mezi Bytovým družstvem Palachova 7, družstvo se sídlem Palachova 1777/7, ZR 6 – jako oprávněným a městem Žďár nad Sázavou – jako povinným, a to na části p. č. 6034/1, zapsaného v katastru nemovitostí u Katastrálního úřadu pro Vysočinu se sídlem v Jihlavě, Katastrální pracoviště Žďár nad Sázavou na LV č. 1, obec Žďár nad Sázavou v k. ú. Město Žďár v šíři 2 m - 1 pole západní strany byt. domu Palachova č.p. 1777 č.or. 7, ZR 6 – za účelem umístění nových předsazených betonových lodžii v rámci stavby „Stavební úpravy bytového domu Palachova 1777/7, ZR 6“, včetně přístupu a příjezdu k uvedenému byt. domu na p. č. 6026 v k. ú. Město Žďár a případných dalších oprav, údržby, rekonstrukce a modernizace byt. domu ve prospěch oprávněného.

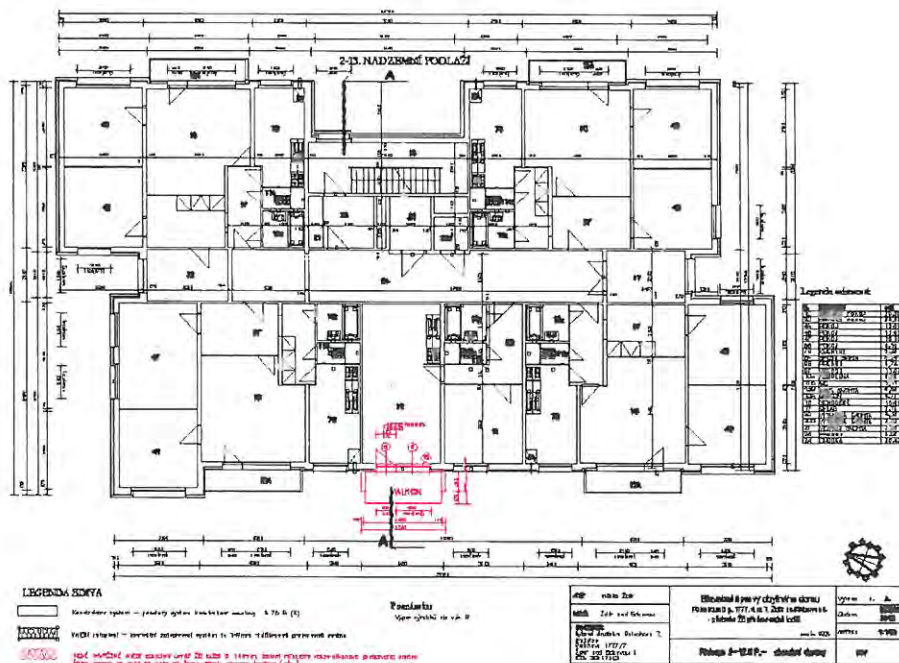
Právo odpovídající věcnému břemenu - služebnosti se zřizuje za jednorázovou neopakující se úplatu ve výši 10.000,-- Kč + platná sazba DPH.

(příloha č. 7)

Situace:



Půdorys podlaží:



h) - Společenství vlastníků domu Purkyňova 452/3 se sídlem Purkyňova 452/3, ZR 2, požádalo o uzavření smlouvy o zřízení věcného břemene na pozemku ve vlastnictví města Žďáru nad Sázavou, a to na části p. č. 740/2 v k. ú. Zámek Žďár v šíři cca 2 m kolem byt. domu Purkyňova č.p. 452 č.or. 3, ZR 2 – za účelem umístění nových předsazených betonových lodžii v rámci stavby „Stavební úpravy bytového domu Purkyňova č.p. 452, č. or. 3, ZR 2“, včetně přístupu a příjezdu k uvedenému byt. domu na p. č. 735/5 v k. ú. Zámek Žďár a případných dalších oprav, údržby, rekonstrukce a modernizace byt. domu.

- Odbory rozvoje a úz. plánování a komunál. služeb MěÚ ZR souhlasí se zřízením VB bez připomínek.

Schváleno městským architektem.

Zřízením VB nedojde k významnému znehodnocení pozemku. Z tohoto důvodu nebudou tvořeny opravné položky k pozemku.

Finanční dopad do rozpočtu města: jednorázová neopakující se úplata ve výši 10.000 Kč + platná sazba DPH

Počet stran: 1

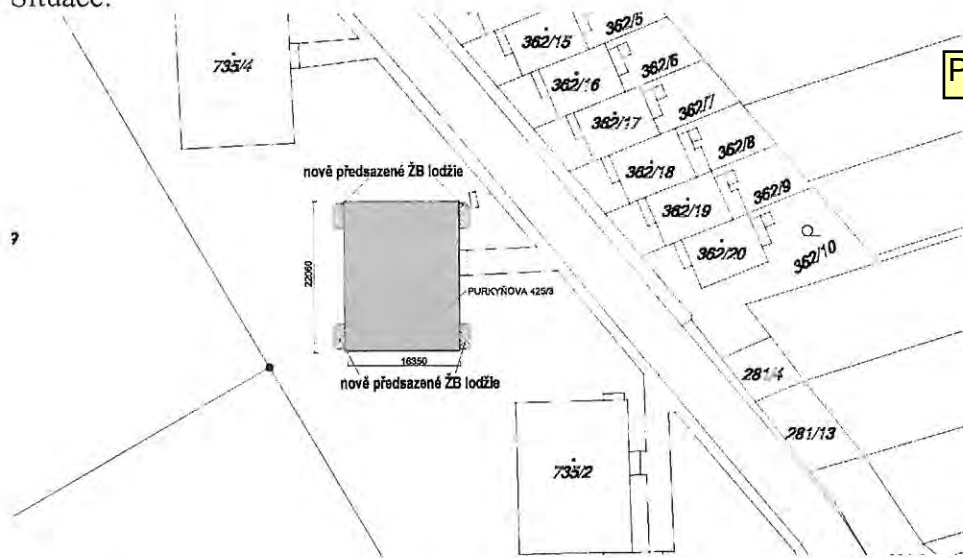
Počet příloh: 1

Návrh usnesení: Rada města po projednání schvaluje uzavření smlouvy o zřízení věcného břemene – služebnosti na pozemku ve vlastnictví města Žďáru nad Sázavou mezi Společenstvím vlastníků domu Purkyňova 452/3 se sídlem Purkyňova 452/3, ZR 2 – jako oprávněným a městem Žďár nad Sázavou – jako povinným, a to na části p. č. 740/2, zapsaného v katastru nemovitostí u Katastrálního úřadu pro Vysočinu se sídlem v Jihlavě, Katastrální pracoviště Žďár nad Sázavou na LV č. 1, obec Žďár nad Sázavou v k. ú. Zámek Žďár v šíři 2 m kolem byt. domu Purkyňova č.p. 452 č.or. 3, ZR 2 – za účelem umístění nových předsazených betonových lodžii v rámci stavby „Stavební úpravy bytového domu Purkyňova č.p. 452, č. or. 3, ZR 2“, včetně přístupu a příjezdu k uvedenému byt. domu na p. č. 735/5 v k. ú. Zámek Žďár a případných dalších oprav, údržby, rekonstrukce a modernizace byt. domu ve prospěch oprávněného.

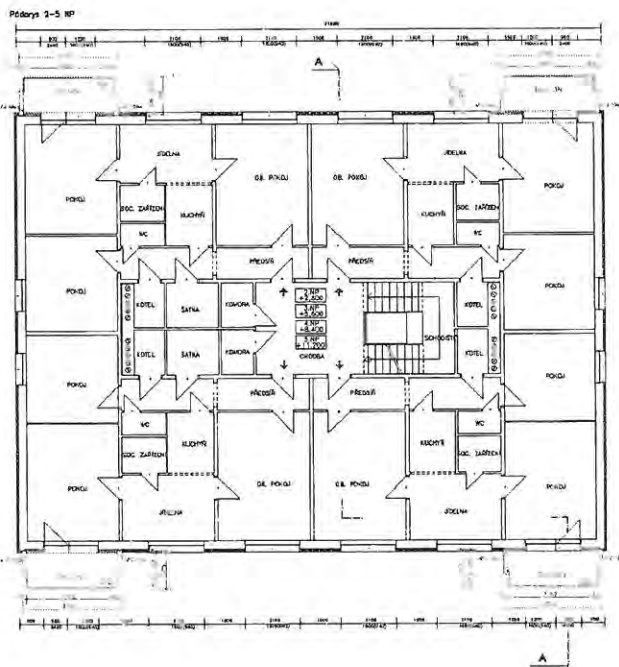
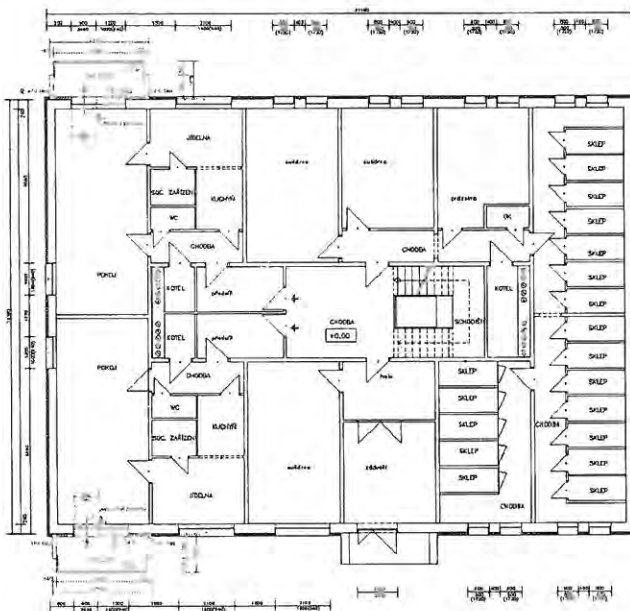
Právo odpovídající věcnému břemenu - služebnosti se zřizuje za jednorázovou neopakující se úplatu ve výši 10.000,-- Kč + platná sazba DPH.

(příloha č. 8)

Situace:



Půdorys podlaží:



- i) - Společnost BAUTIM s.r.o. se sídlem Velenovského 3251/1, 106 00 Praha 10 - Záběhlice, IČO 28268181, požádala o uzavření smlouvy o zřízení věcného břemene na pozemku ve vlastnictví města Žďáru nad Sázavou, a to na části p. č. 411/14 v k. ú. Město Žďár – za účelem přesahu střechy a vybudování bočního vchodu k výtahu (dveřní otvor 1100mm x 2250mm) v rámci stavby „Zdravotní ústav – stavební úpravy“ stávajícího objektu č.p. 542 na p. č. 414 v k. ú. Město Žďár v lokalitě ul. Hutařova, ZR 1.

Vyjádření odborů rozvoje a územního plánování a komunálních služeb MěÚ ZR:
Nelze řešit dokud nebude vyřešeno parkování automobilů a okolní plochy.

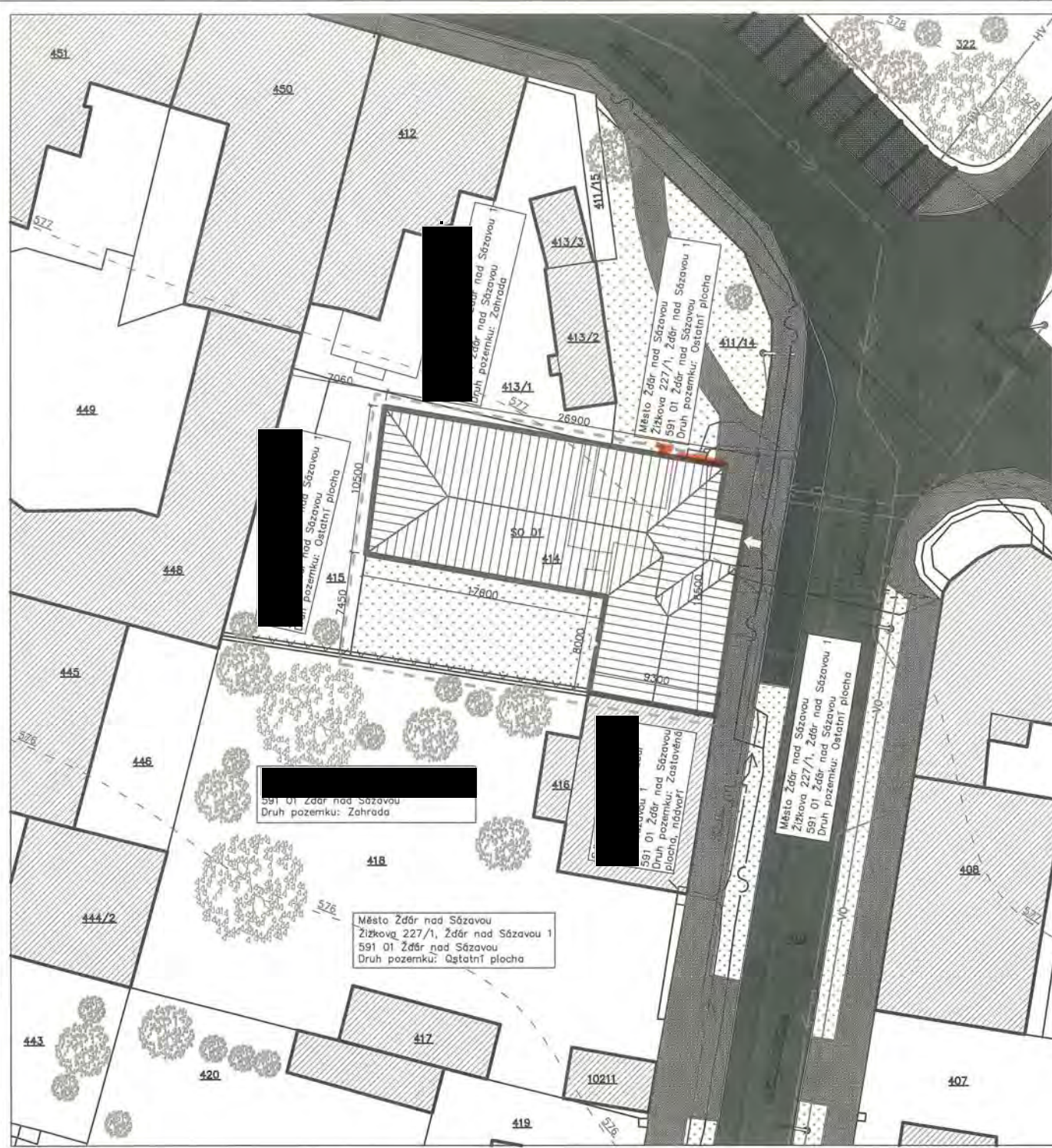
Počet stran: 1

Počet příloh: 1

Návrh usnesení: Rada města do doby vyřešení parkování automobilů a okolní plochy u objektu č.p. 542 v ul. Hutařova, ZR 1 odkládá projednání uzavření smlouvy o zřízení věcného břemene – služebnosti mezi městem Žďár nad Sázavou – jako povinným a společností BAUTIM s.r.o. se sídlem Velenovského 3251/1, 106 00 Praha 10 - Záběhlice, IČO 28268181 – jako oprávněným – na pozemku ve vlastnictví města Žďáru nad Sázavou, a to na části p. č. 411/14 v k. ú. Město Žďár, zapsaného v katastru nemovitostí u Katastrálního úřadu pro Vysočinu se sídlem v Jihlavě, Katastrální pracoviště Žďár nad Sázavou na LV č. 1, obec Žďár nad Sázavou - za účelem přesahu střechy a vybudování bočního vchodu k výtahu (dveřní otvor 1100mm x 2250mm) v rámci stavby „Zdravotní ústav – stavební úpravy“ stávajícího objektu č.p. 542 na p. č. 414 v k. ú. Město Žďár v lokalitě ul. Hutařova, ZR 1, včetně přístupu a příjezdu za účelem provozování, údržby, oprav a případné další rekonstrukce uvedeného VB, ve prospěch oprávněného.

(příloha č. 9)

Příloha č. 9



- LEGENDA INŽENÝRSKÝCH SÍTÍ:**
- P — STÁVAJÍCÍ VODOVODNÍ ŘÁD
 - S — STÁVAJÍCÍ PODZEMNÍ VEDENÍ NN
 - K — STÁVAJÍCÍ JEDNOTNÁ KANALIZACE
 - G — STÁVAJÍCÍ STL PLYNOVOD
 - D — STÁVAJÍCÍ PRŮBĚH DATOVÉHO KABELU
 - S — STÁVAJÍCÍ NEPROVOZOVANÉ DATOVÉ SÍTĚ
 - S — STÁVAJÍCÍ NADZEMNÍ DATOVÉ VEDENÍ
 - HV — STÁVAJÍCÍ HORKOVOD
 - VO — STÁVAJÍCÍ VEŘEJNÉ OSVĚTLENÍ
- Podzemní sítě zakresleny dle podkladů správce.
Před započatím prací nutno výtýčit.

- LEGENDA GRAFICKÉHO ZNAČENÍ:**
- NOVĚ NAVRŽENÉ OBJEKTY
 - NAVRŽENÉ ZATRAVNĚNÉ PLOCHY
 - STÁVAJÍCÍ OKOLNÍ ZÁSTAVBA
 - STÁVAJÍCÍ ZÁMKOVÁ DLAŽBA
 - STÁVAJÍCÍ ASFALTOVÁ KOMUNIKACE
 - STÁVAJÍCÍ ŽULOVÉ KOSTKY – PARKOVACÍ PLOCHA
 - STÁVAJÍCÍ ZÁMKOVÁ DLAŽBA – PARKOVACÍ PLOCHA
 - STÁVAJÍCÍ POULIČNÍ LAMPA
 - HLAVNÍ VSTUP DO OBJEKTU / VSTUP DO OBJEKTU
 - JEDNOTLIVÝ STROM
- LEGENDA NOVĚ NAVRŽENÝCH INŽENÝRSKÝCH SÍTÍ:**
- HRANICE A ČÍJALA PARCEL DLE KN
 - VRSTEVNICE
 - OPLOČENÍ POZEMKU
 - HRANICE ŘEŠENÉHO OZEMÍ
- TRÉSAH STĚRNÝ: KCA 2, 2, 2, 2*
DOŠHÍ VĚKOS: 07002
1100 x 2200 MM

Poznámka:
Projekt řeší stavební úpravy stávající budovy – bývalá hygienické stanice na parcele číslo 414. Jedná se o dvoupatrový podsklepený objekt se sedlovou střechou. Dům je založen na betonových základových pasech. Obvodové i vnitřní stěny jsou postaveny z keramického zdiva. Stávající vaznicová střešní konstrukce bude snesena a nahrazena nově střešou vnesenou střešními dřevěnými sbíjeňnými vazníky s plechovou krytinou. Výška hřebene zůstane nezměněna. Sklon střechy bude změněn z 34° na 15°. Zastavěná plocha objektu zůstane nezměněna, stejně jako výškové osazení budovy do terénu.
Součástí projektu bude výměna oken, oprava fasády spojená ve většině plochy s kontaktním zateplením. Rovněž budou provedeny nezbytné zahradní úpravy na zahradě, které je součástí parcely č. 414.
Zastavěná plocha: 355,99 m²
Obestavěný prostor: 4.989,66 m³
Výška hřebene: 12,05 m od úrovně terénu (pohled z ulice)

Seznam parcel dotčených stavbou

Číslo parcely	Druh pozemku dle KN	Majitel pozemku	Výměra parcely m ²
414	Zastavěná plocha a nádvoří	BAUTIM s.r.o.	484

SO 01 – Stávající upravený objekt
SO 02 – Nově navržené připojení plynovodu

Místní výškový systém

PROJEKTANT: [REDACTED]	AUTORIZOVANÝ ZÁSTUPCE: [REDACTED]	BAUTIM Velenovského 3251/1 106 00 Praha 10 – Zběhlčice Korespondenční adresa: Nádražní 600/21 591 01 – Žďár nad Sázavou
VYPRACOVALI: [REDACTED]	[REDACTED]	
STUPEN PD: DSP	INVESTOR: BAUTIM s.r.o., Velenovského 3251/1, 106 00 Praha 10 – Zběhlčice	FORMÁT: A2 – 594 x 420
NÁZEV AKCE: Zdravotní ústav – stavební úpravy	OBDAH: Situační	DATUM: 02/2017 MĚŘITKO: 1:200 Č. VÝKRESU: C2 Č. PARE:



- j) - Společnost E.ON Distribuce, a. s. se sídlem F. A. Gerstnera 2151/6, České Budějovice zastoupená na základě plné moci spol. E.ON ČR, s. r. o. se sídlem F. A. Gerstnera 2151/6, 370 49 České Budějovice, požádala o uzavření smlouvy o smlouvě budoucí o zřízení věcného břemene – služebnosti č. 1040013005/003 na pozemcích ve vlastnictví města Žďáru nad Sázavou, a to na částech p. č. 4257, 4256, 4271, 4272, 4214, 4213, 4215/1, 4492, 4349/2, 4669/1, 3275, 3701/1, 3401, 3402 – vše v k. ú. Město Žďár – za účelem vybudování kabelového vedení VN v celkové délce 675 m (po pozemcích města) v rámci stavby „Žďár n. S.: obnova kab. VN 208, 201 z TS Úpravna“ v lokalitě ul. Vodárenská, ZR 4 a v ul. Kosinkova, Jamborova, ZR 7.

- Odbory rozvoje a úz. plánování a kom. služeb MěÚ ZR souhlasí se zřízením VB bez připomínek.

Zřízením VB nedojde k významnému znehodnocení pozemků. Z tohoto důvodu nebudou tvořeny opravné položky k pozemkům.

Finanční dopad do rozpočtu města: jednorázová neopakující se úplata ve výši 20.000 Kč + platná sazba DPH

Počet stran: 1

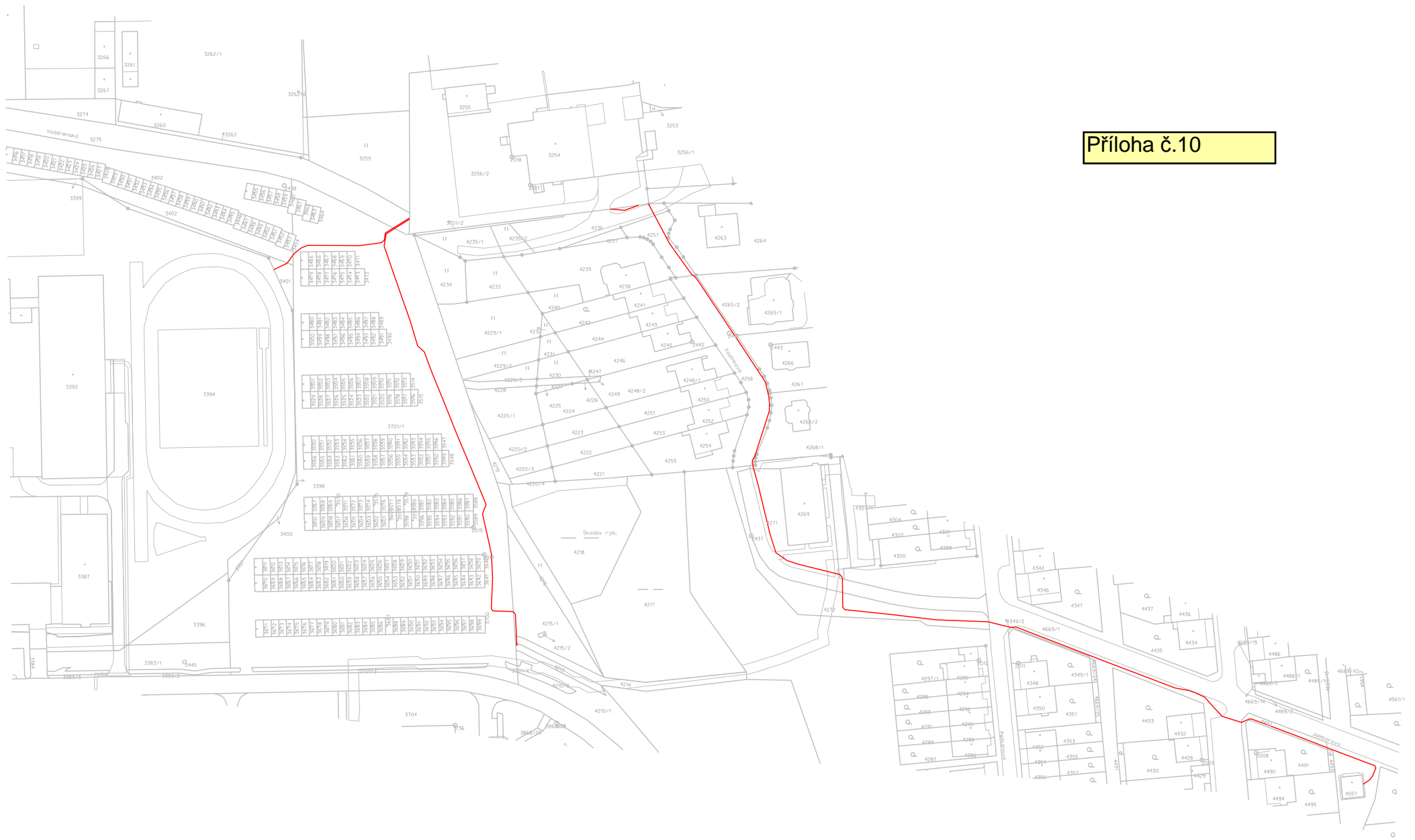
Počet příloh: 1

Návrh usnesení: Rada města po projednání schvaluje uzavření smlouvy o zřízení věcného břemene – služebnosti mezi městem Žďár nad Sázavou – jako povinným a společností E.ON Distribuce, a. s. se sídlem F. A. Gerstnera 2151/6, České Budějovice zastoupená na základě plné moci spol. E.ON ČR, s. r. o. se sídlem F. A. Gerstnera 2151/6, 370 49 České Budějovice – jako oprávněným – na pozemcích ve vlastnictví města Žďáru nad Sázavou, a to na částech p. č. 4257, 4256, 4271, 4272, 4214, 4213, 4215/1, 4492, 4349/2, 4669/1, 3275, 3701/1, 3401, 3402 – vše v k. ú. Město Žďár, zapsaných v katastru nemovitostí u Katastrálního úřadu pro Vysočinu se sídlem v Jihlavě, Katastrální pracoviště Žďár nad Sázavou na LV č. 1, obec Žďár nad Sázavou - za účelem umístění kabelového vedení VN v celkové délce 675 m (po pozemcích města) v rámci stavby „Žďár n. S.: obnova kab. VN 208, 201 z TS Úpravna“ v lokalitě ul. Vodárenská, ZR 4 a v ul. Kosinkova, Jamborova, ZR 7, včetně přístupu a příjezdu k uvedené distribučnímu zařízení za účelem provozu, údržby, oprav a rekonstrukce ve prospěch oprávněného.

Právo odpovídající věcnému břemenu – služebnosti se zřizuje za jednorázovou neopakující se úplatu ve výši 20.000,- Kč + platná sazba DPH.

(příloha č. 10)

Příloha č.10



- k) - Společnost E.ON Distribuce, a. s. se sídlem F. A. Gerstnera 2151/6, České Budějovice zastoupená na základě plné moci spol. E.ON ČR, s. r. o. se sídlem F. A. Gerstnera 2151/6, 370 49 České Budějovice, požádala o uzavření smlouvy o smlouvě budoucí o zřízení věcného břemene č. 1040014911/001 na pozemku ve vlastnictví města Žďáru nad Sázavou – jako podílového spoluvlastníka ze 44 členských obcí LDO Přibyslav (podíl 6/710), a to na části p. č. 843/2 v k. ú. Veselíčko u ZR - za účelem vybudování a provozování stavby „Veselíčko hájenka: rekonstrukce vedení NN“, spočívající v umístění distribuční soustavy – vedení NN v lokalitě k. ú. Veselíčko u ZR - včetně přístupu a příjezdu k energetickému zařízení distribuční soustavy za účelem provozu, údržby, oprav a příp. rekonstrukce uvedené stavby.

- LDO nemá oprávnění k zatěžování pronajatého majetku věcným břemenem (nemůže tedy obec v této věci zastupovat).

Návrh smlouvy o smlouvě budoucí na zřízení VB bude proto projednán dle zákona o obcích orgány jednotlivých obcí a po schválení podepsán.

Celková částka za budoucí věcné břemeno je dohodnuta na 59.640,-- Kč. Město Žďár nad Sázavou projedná na zasedání rady města s tím, že VB bude zřízeno úplatně, jednorázová úhrada činí 84,-- Kč/1 podíl, celkem tedy za 6 podílů ve výši 504,-- Kč.

- Odbory rozvoje a úz. plánování a komunálních služeb a TSBM MěÚ ZR souhlasí se zřízením VB bez připomínek.

Zřízením VB nedojde k významnému znehodnocení pozemku. Z tohoto důvodu nebudou tvořeny opravné položky k pozemku.

Finanční dopad do rozpočtu města: jednorázová neopakující se úplata ve výši 504,-- Kč + platná sazba DPH

Počet stran: 1

Počet příloh: 1

Návrh usnesení: Rada města po projednání schvaluje uzavření smlouvy č. NN-1040014911/001 o zřízení věcného břemene – služebnosti vedení distribučního zařízení na pozemcích ve vlastnictví města Žďáru nad Sázavou mezi městem Žďár nad Sázavou – jako podílovým spoluvlastníkem 44 členských obcí LDO Přibyslav se sídlem Ronovská 338, 582 22 Přibyslav, (podíl 6/710) a jako povinným a E.ON Distribuce, a. s. se sídlem F. A. Gerstnera 2151/6, České Budějovice, zastoupená na základě plné moci spol. E.ON ČR, s. r. o. se sídlem F. A. Gerstnera 2151/6, 370 49 České Budějovice – jako oprávněným na části p. č. 843/2 v k. ú. Veselíčko u Žďáru nad Sázavou, zapsaného v katastru nemovitostí u Katastrálního úřadu pro Vysočinu se sídlem v Jihlavě, Katastrální pracoviště Žďár nad Sázavou na LV č. 171, obec Žďár nad Sázavou - za účelem umístění distribuční soustavy v rámci vybudování a provozování stavby „Veselíčko hájenka: rekonstrukce vedení NN“, spočívající v umístění distribuční soustavy kabelové vedení NN, pojistková skříň, uzemnění v lokalitě u hájenky k. ú. Veselíčko u Žďáru nad Sázavou - včetně přístupu a příjezdu k energetickému zařízení distribuční soustavy za účelem provozu, údržby, oprav a příp. rekonstrukce uvedené stavby ve prospěch oprávněného.

Právo odpovídající věcnému břemenu – služebnosti vedení distribučního zařízení se zřizuje za jednorázovou neopakující se úplatu ve výši 504,-- Kč + platná sazba DPH.

(příloha č. 11)

- l) - Společnost Česká telekomunikační infrastruktura a.s., (CETIN) se sídlem Olšanská 2681/6, 130 00 Praha 3 - Žižkov, zastoupená na základě plné moci ze dne 28. 4. 2017 společností TEMO-TELEKOMUNIKACE, a.s. se sídlem Praha 10, U Záběhlického zámku 233/15, PSČ 106 00, požádala o uzavření smlouvy o zřízení věcného břemene – služebnosti na pozemcích ve vlastnictví města Žďáru nad Sázavou, a to na částech p. č. 6222 a 6256 v k. ú. Město Žďár v lokalitě ul. Dvořákova a Smíchov, ZR 1 - za účelem umístění podzemního komunikačního vedení a zařízení veřejné komunikační sítě - stavba „16010-049123, VPIC Žďár n. S., Centrum sociálních služeb“, v jejímž rámci bude na dotčených pozemcích umístěno podzemní komunikační vedení veřejné komunikační sítě – metalický kabel v celkové délce 60 bm, dále na pozemku p. č. 6222 umístěn rozvaděč typu SIS1 a na pozemku p. č. 6256 umístěn sloup s rozvaděčem typu MRS20.

- Jedná se o vynucenou překládku sítě elektronických komunikací spol. CETIN z důvodu výstavby nového Centra sociálních služeb, jejímž stavebníkem je město Žďár nad Sázavou. Veškeré náklady spojené s překládkou hradí tedy město, a proto byla dohodnuta jednorázová neopakující se úplata ve výši 100 Kč + platná sazba DPH.

- Odbory rozvoje a úz. plánování a komunálních služeb a TSBM MěÚ ZR souhlasí se zřízením VB bez připomínek.

Zřízením VB nedojde k významnému znehodnocení pozemků. Z tohoto důvodu nebudou tvořeny opravné položky k pozemkům.

Finanční dopad do rozpočtu města: jednorázová neopakující se úplata ve výši 100 Kč + platná sazba DPH

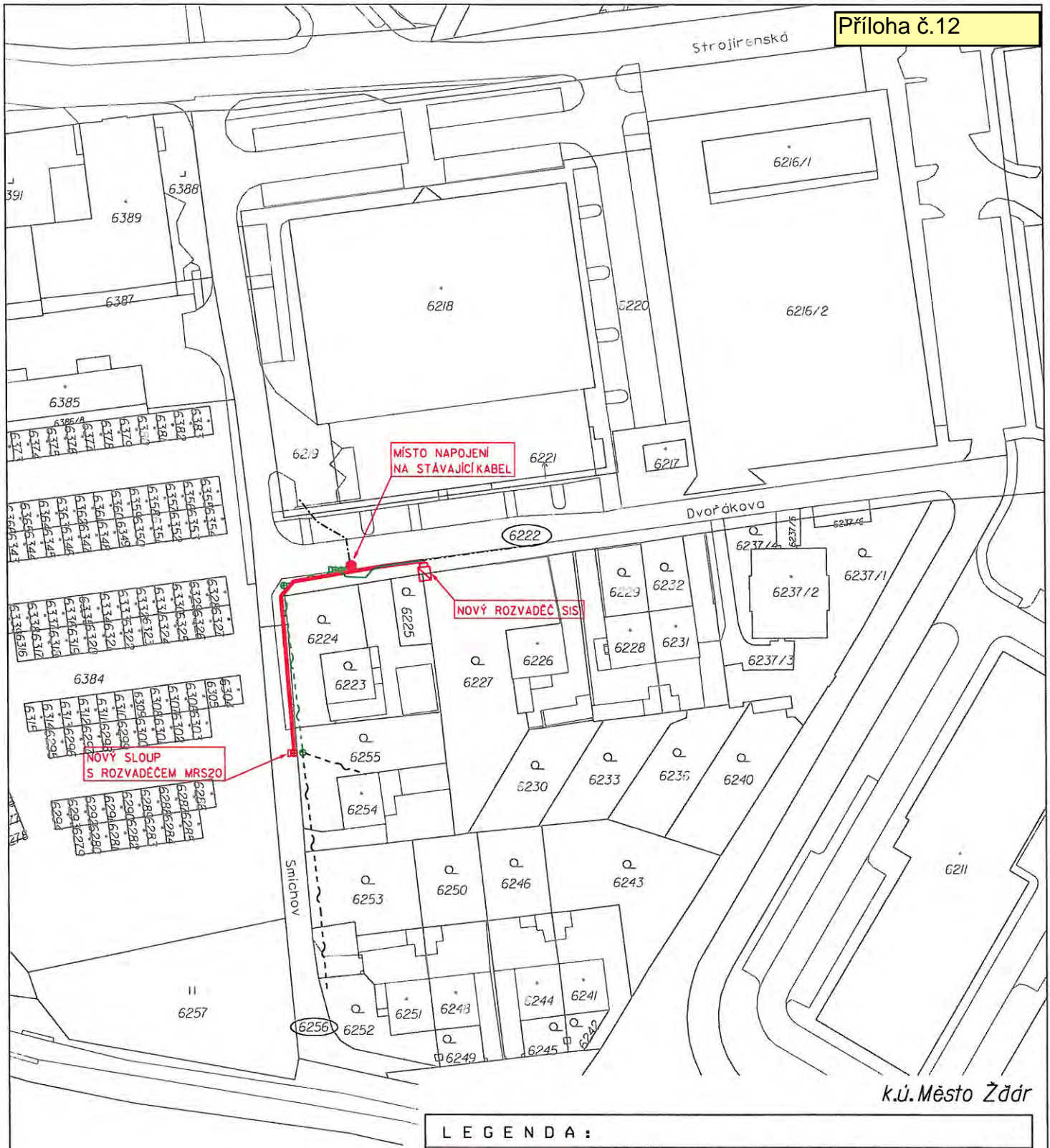
Počet stran: 1

Počet příloh: 1

Návrh usnesení: Rada města po projednání schvaluje zřízení věcného břemene – služebnosti inženýrské sítě na pozemcích ve vlastnictví města Žďáru nad Sázavou mezi městem Žďár nad Sázavou – jako povinným a společností Česká telekomunikační infrastruktura a.s., se sídlem Olšanská 2681/6, Žižkov, 130 00 Praha 3, zastoupená na základě plné moci ze dne 28. 4. 2017 společností TEMO-TELEKOMUNIKACE, a.s. se sídlem Praha 10, U Záběhlického zámku 233/15, PSČ 106 00 Praha, zastoupená na základě plné moci ze dne 31. 5. 2017 – jako oprávněným, a to na částech p. č. 6222 a 6256 v k. ú. Město Žďár, zapsaných v katastru nemovitostí u Katastrálního úřadu pro Vysočinu se sídlem v Jihlavě, Katastrální pracoviště Žďár nad Sázavou na LV č. 1, obec Žďár nad Sázavou v lokalitě ul. Dvořákova a Smíchov, ZR 1 - za účelem umístění přeložky podzemního komunikačního vedení a zařízení veřejné komunikační sítě - stavba „16010-049123, VPIC Žďár n. S., Centrum sociálních služeb“, v jejímž rámci bude na dotčeném pozemku umístěno podzemní komunikační vedení veřejné komunikační sítě – metalický kabel v celkové délce 60 bm, dále na pozemku p. č. 6222 umístěn rozvaděč typu SIS1 a na pozemku p. č. 6256 umístěn sloup s rozvaděčem typu MRS20, včetně přístupu a příjezdu za účelem provozu, údržby, oprav a případné další rekonstrukce uvedené stavby ve prospěch oprávněného.

Právo odpovídající věcnému břemenu - služebnosti umístění komunikačního vedení a zařízení se zřizuje za jednorázovou neopakující se úplatu ve výši 100 Kč + platná sazba DPH.

(příloha č. 12)



k.ú. Město Žďár

LEGENDA :

	PROJEKTOVANÁ TRASA SÍTÍ ELEKTRON. KOMUNIKACÍ
	STÁVAJÍCÍ TRASA SEK PODZEMNÍ
	STÁVAJÍCÍ TRASA SEK NADZEMNÍ
	RUŠENÁ TRASA SEK PODZEMNÍ
	RUŠENÁ TRASA SEK NADZEMNÍ

PROJEKTANT [REDACTED]	ODPOVĚDNÝ PROJEKTANT [REDACTED]	 Sítě k Vaším službám	
VPIC Žďár n. S. Centrum sociálních služeb			
KATASTRÁLNÍ MAPA S TRASOU		STUPEŇ	DPS
INVESTOR: Město Žďár nad Sázavou		ZAKÁZKA Č.	ZP-7186/18
		DATUM	11/2018
		MÉRITKO	1 : 1000
		VÝKRES Č.	C1