

## MATERIÁL PRO RADU MĚSTA Č. 4

DNE: 17. 12. 2018

JEDNACÍ ČÍSLO: 572018/ŠKS

<b>NÁZEV:</b>  Výjimka z veřejné vyhlášky č. 3/2016		
<b>ANOTACE:</b> Výjimka z veřejné vyhlášky č. 3/2016 o zákazu konzumace alkoholických nápojů na veřejném prostranství na 1. 1. 2019.		
<b>NÁVRH USNESENÍ:</b> Rada města, v souladu s ustanovením čl. 3, odst. 3. Obecně závazné vyhlášky města Žďáru nad Sázavou č. 3/2016 o zákazu konzumace alkoholických nápojů na veřejném prostranství, uděluje výjimku ze zákazu konzumace alkoholických nápojů na veřejném prostranství, označeném v příloze č. 1 jako bod 1. Centrum a blízké okolí. Výjimka se uděluje na dobu konání jmenované akce předložené uvnitř materiálu.		
Starosta města:	Místostarosta města:	Místostarostka města:
Tajemník MěÚ, Úsek tajemníka a správy MěÚ:	Odbor majetkoprávní:	Odbor komunálních služeb:
Odbor finanční:	Odbor dopravy:	Odbor rozvoje a územního plánování:
Odbor stavební:	Odbor školství, kultury a sportu:	Odbor sociální:
Odbor občansko-správní a OŽÚ:	Odbor životního prostředí:	Oddělení informatiky:
Odd. fin. kontroly a inter. auditu:	Odd. projektů a marketingu:	Krizové řízení:
Městská policie:	Regionální muzeum:	Technická správa budov města:
<b>Zpracoval:</b> odbor školství, kultury a sportu	<b>Předkládá:</b>	



**Název materiálu:** Výjimka z veřejné vyhlášky č. 3/2016

Počet stran: 2

Počet příloh: Vyhláška č. 3/2016

### **Popis**

Město Žďár nad Sázavou ve spolupráci s jinými subjekty pořádá dne 1. 1. 2019 v prostoru na náměstí Republiky kulturní akci - Novoroční ohňostroj. Dovolujeme si požádat radu města, v souladu s ustanovením čl. 3, odst. 3. Obecně závazné vyhlášky města Žďáru nad Sázavou č. 3/2016 o zákazu konzumace alkoholických nápojů na veřejném prostranství, o udělení výjimky ze zákazu konzumace alkoholických nápojů na veřejném prostranství, označeném v příloze č. 1 jako bod 1. Centrum a blízké okolí.

Výjimku ze zákazu konzumace alkoholických nápojů na veřejném prostranství navrhujeme udělit na úterý 1. 1. 2019 a to po dobu konání kulturní akce:

#### **Novoroční ohňostroj**

pořadatel: město Žďár nad Sázavou se sídlem Žižkova 227/1, Žďár nad Sázavou

označení akce: Novoroční ohňostroj 1. 1. 2019 na náměstí Republiky - po dobu konání akce v době od 16.00 – 21.00 hod.

### **Návrh řešení**

Schválit výjimku na jmenovanou akci z Obecně závazné vyhlášky města Žďáru nad Sázavou č. 3/2016 o zákazu konzumace alkoholických nápojů na veřejném prostranství, o udělení výjimky ze zákazu konzumace alkoholických nápojů na veřejném prostranství.

### **Návrh usnesení**

Rada města, v souladu s ustanovením čl. 3, odst. 3. Obecně závazné vyhlášky města Žďáru nad Sázavou č. 3/2016 o zákazu konzumace alkoholických nápojů na veřejném prostranství, uděluje výjimku ze zákazu konzumace alkoholických nápojů na veřejném prostranství, označeném v příloze č. 1 jako bod 1. Centrum a blízké okolí. Výjimka se uděluje na dobu konání jmenované akce předložené uvnitř materiálu.

### **Doporučení předkladatele**

Schválit výjimku z Obecně závazné vyhlášky města Žďáru nad Sázavou č. 3/2016 o zákazu konzumace alkoholických nápojů na veřejném prostranství, o udělení výjimky ze zákazu konzumace alkoholických nápojů na veřejném prostranství.

### **Stanoviska**

Projednáno s místostarostkou města.

**Obecně závazná vyhláška č. 3/2016,**  
o zákazu konzumace alkoholických nápojů na veřejném prostranství

Zastupitelstvo města Žďáru nad Sázavou se na svém zasedání dne 23.6.2016 usnesením č.15/2016/OP/5 usneslo vydat na základě ustanovení § 10 písm. a) a § 84 odst. 2 písm. h) zákona č. 128/2000 Sb., o obcích, ve znění pozdějších předpisů, tuto obecně závaznou vyhlášku ( dále jen „ vyhláška" ):

**Čl. 1**

**Úvodní ustanovení**

Cílem této vyhlášky v rámci zabezpečení místních záležitostí veřejného pořádku je vymezit některá místa veřejného prostranství, na kterých se zakazuje konzumovat alkoholické nápoje<sup>1)</sup> a zjevné umožňování konzumace alkoholických nápojů.

**Čl. 2**

**Vymezení pojmů**

1. Veřejným prostranstvím jsou všechna náměstí, ulice, tržiště, chodníky, veřejná zeleň, parky a další prostory přístupné každému bez omezení, tedy sloužící obecnému užívání, a to bez ohledu na vlastnictví k tomuto prostoru<sup>2)</sup>.
2. Konzumací alkoholických nápojů na veřejném prostranství se rozumí požívání alkoholického nápoje nebo zdržování se na veřejném prostranství s otevřenou lahví anebo jinou nádobou s alkoholickým nápojem.
3. Zjevným umožňováním konzumace alkoholických nápojů na veřejném prostranství se rozumí rozlévání alkoholických nápojů nebo výdej otevřené láhve anebo jiné nádoby s alkoholickým nápojem.

**Čl. 3**

**Zákaz konzumace alkoholických nápojů na veřejném prostranství**

1. Zakazuje se konzumace alkoholických nápojů a zjevné umožňování konzumace alkoholických nápojů (dále jen „zákaz konzumace alkoholických nápojů“) na vymezených plochách veřejného prostranství ve městě Žďáru nad Sázavou.
2. Vymezené plochy se zákazem konzumace alkoholických nápojů na veřejném prostranství jsou uvedeny v Přílohách č.1 až 3, které jsou nedílnou součástí této vyhlášky.
3. Rada města Žďáru nad Sázavou může, na základě žádosti, svým usnesením udělit výjimku ze zákazu konzumace alkoholických nápojů na veřejném prostranství při konání kulturních, sportovních či jiných akcí.  
Žádost musí obsahovat:  
a) jméno, příjmení, trvalý pobyt a rodné číslo, pokud akci pořádá fyzická osoba, nebo název, sídlo a IČ u právnické osoby,  
b) označení druhu akce, datum konání, počátek, konec a místo konání,

<sup>1)</sup> § 2 písm. k) zákona 379/2005 Sb., o opatřeních před škodami působenými tabákovými výrobky, alkoholem a jinými návykovými látkami a o změně souvisejících zákonů, v platném znění

<sup>2)</sup> § 34 zákona č. 128/2000 Sb., o obcích ( obecní zřízení), ve znění pozdějších předpisů

- c) předpokládaný počet osob, které se akce zúčastní,
- d) způsob zabezpečení pořadatelské služby.

#### Čl. 4

#### Výjimka ze zákazu

1. Zákaz konzumace alkoholických nápojů na veřejném prostranství se nevztahuje na 31. prosinec a 1. leden příslušného kalendářního roku.
2. Zákaz se nevztahuje na restaurační zahrádky a předzahrádky, které jsou součástí restauračních zařízení, případně jiných provozoven<sup>3)</sup> <sup>4)</sup> provozovaných v souladu s platnými právními předpisy, a to v provozní době<sup>5)</sup> a na svatební hosty v době konání svatby.

#### Čl. 5

#### Zrušovací ustanovení

Zrušuje se Obecně závazná vyhláška města Žďáru nad Sázavou č. 3/2012, o zákazu konzumace alkoholických nápojů na veřejném prostranství ze dne 1.7.2012.

#### Čl. 6

#### Závěrečná ustanovení

Tato obecně závazná vyhláška nabývá účinnosti dnem 15.7.2016.

  
místostarosta města

  
starosta města

Vyvěšeno: 24.6.2016

Sejmuto: 11.7.2016

#### Přílohy:

**příloha 1** - vymezení míst, kde se stanovuje zákaz konzumace alkoholu na veřejném prostranství (dokument .doc)

**příloha 2** - kryté čekárny autobusových zastávek, kde se zakazuje konzumace alkoholických nápojů na veřejném prostranství (dokument .doc)

**příloha 3** - hřiště, kde se zakazuje konzumace alkoholických nápojů na veřejném prostranství

<sup>3)</sup> § 34 zákona č. 128/2000 Sb., o obcích ( obecní zřízení ), ve znění pozdějších předpisů

<sup>4)</sup> § 17 odst. 1 zákona č. 455/1991 Sb., o živnostenském podnikání, ve znění pozdějších předpisů

<sup>5)</sup> § 17 odst. 8 písm. b) zákona č. 455/1991 Sb., o živnostenském podnikání, ve znění pozdějších předpisů

## PŘÍLOHA Č. 1

### OBECNĚ ZÁVAZNÁ VYHLÁŠKA č. 3/2016 o zákazu konzumace alkoholických nápojů na veřejném prostranství

Vymezení míst, kde se stanovuje zákaz konzumace alkoholu  
na veřejném prostranství:

#### **1. Centrum a blízké okolí**

Veřejné prostranství ohraničené ulicemi včetně : od křižovatky u České pošty na ul. Nádražní ve směru ke křižovatce ul.Veselská – ul.Husova k mostu na ul.1.Máje, dále s odklonem vpravo, okolo úpravny vody firmy Žďas, přes Farské zahrady, okolo kostela sv.Prokopa, Tvrz, ul.Radniční, nám.Havlíčkovo, okolo knihovny M.J.Sychry k silničnímu mostu na ul.Žižkova, dále podél části řeky Sázava a cyklostezky ve směru ke kulturnímu domu, s následným odklonem vpravo mezi hotelem Jehla a kulturním domem ve směru k ul.Libušínská, přes ul.Dolní za Active Clubem na ul.Studentskou, okolo polikliniky ke křižovatce ul.Studentská – ul.Neumannova, dále spojovací komunikace k relaxačnímu centru, přes spojovací komunikaci, okolo 4.ZŠ za občerstvením Vesna, částečně po ul.Švermova, okolo urnového háje, křižovatka ul.Nerudova - ul.Horní, blízké okolí obchodního centra Convent, dále podél hotelu Fit s odbočením na nám.Doležalovo, okolo ZUŠ, Sokolovny, ke křižovatce ul.Hutařova – ul.Tyršova k České poště křižovatka ul.Nádražní – ul.Husova .

MAPA – celkový náhled + detail č.1

#### **2. Okrajová část centra včetně části parku u ulice Sadová a okolí obchodního domu Hyperalbert**

Veřejné prostranství ohraničené ulicemi včetně: od křižovatky u České pošty na ul.Nádražní ve směru ke křižovatce ul.Tyršova - nám.Doležalovo – ul.Hutařova, ve směru ke křižovatce ul.Smetanova – ul.Palachova, přes kruhový objezd, část. po ul.Strojírenská s odbočením vpravo okolo objektu na ul.Strojírenská 1 (firma AGC Žďár nad Sázavou), dále přes park ve směru křižovatky ul.Drdlová s ul.Sadová a dále vlevo po této ulici ve směru křižovatky ul.Hálkova s ul.Binkova a po této ulici ke křižovatce s ul.Vrchlického, zde s odbočením vpravo ve směru na ul.Veselskou okolo MŠ Sluníčko, s odbočením vpravo přes křižovatku ul.Veselská – ul.Husova, dále ve směru křižovatky ul.Nádražní – ul.Tyršova u České pošty.

Veřejné prostranství v okolí obchodního domu Hyperalbert na ul.Strojírenská – ul.Dvořákova.

MAPA – celkový náhled + detail č.2

### **3. Kino Vysočina a blízké okolí, část ul.Brodská, ul.Revoluční, okolí azylového domu a svobodárny č.6**

Veřejné prostranství ohraničené ulicemi včetně : část ul.Brodská u restaurace Astra ve směru po schodech ke křižovatce ul.Kopečná – ul.U Jezu, vlevo přes část.jednosměrné ul.Kopečná ke křižovatce ul.Kopečná – ul.Žižkova, po té vlevo na ul.Brodskou.

Veřejné prostranství ohraničené ulicemi včetně : od křižovatky ul.Brodská – ul.Žižkova – ul.Komenského, dále vlevo okolo nákupního centra (bývalá Osa), okolo České pošty, přes křižovatku ul.Revoluční – ul.Brodská, dále k obytnému domu č.30 na ul.Brodská, s odklonem vpravo přes hl.silnici ul.Brodská k obytnému bloku č.23, dále zpět ke křižovatce ul.Revoluční – ul.Brodská, podél přílehlých obchodů k obytnému domu č.1 na ul.Brodská.

Veřejné prostranství v okolí azylového domu a svobodárny č.6.

MAPA – celkový náhled + detail č.3

### **4. Chelčického ulice včetně autobusového, vlakového nádraží a blízkého okolí**

Veřejné prostranství ohraničené ulicemi včetně : ul.Chelčického od kruhového objezdu ve směru na ul.Jihlavskou včetně přílehlé levé části parku k ul.Haškova, dále s odbočením vpravo okolo celého prostoru autobusového a vlakového nádraží včetně podloubí přes parkoviště k obchodnímu domu Kaufland a zpět ke kruhovému objezdu na ul.Chelčického.

MAPA – celkový náhled + detail č.4

### **5. Park před hřbitovem na ul.Novoměstská**

Veřejné prostranství ohraničené ulicemi včetně : ul.Novoměstská – ul.Jamská, jedná se o přílehlý park u hřbitova.

MAPA – celkový náhled + detail č.5

**MAPA – celkový náhled** ( Obecně závazná vyhláška č. 3/2016, o zákazu konzumace alkoholických nápojů na veřejném prostranství )



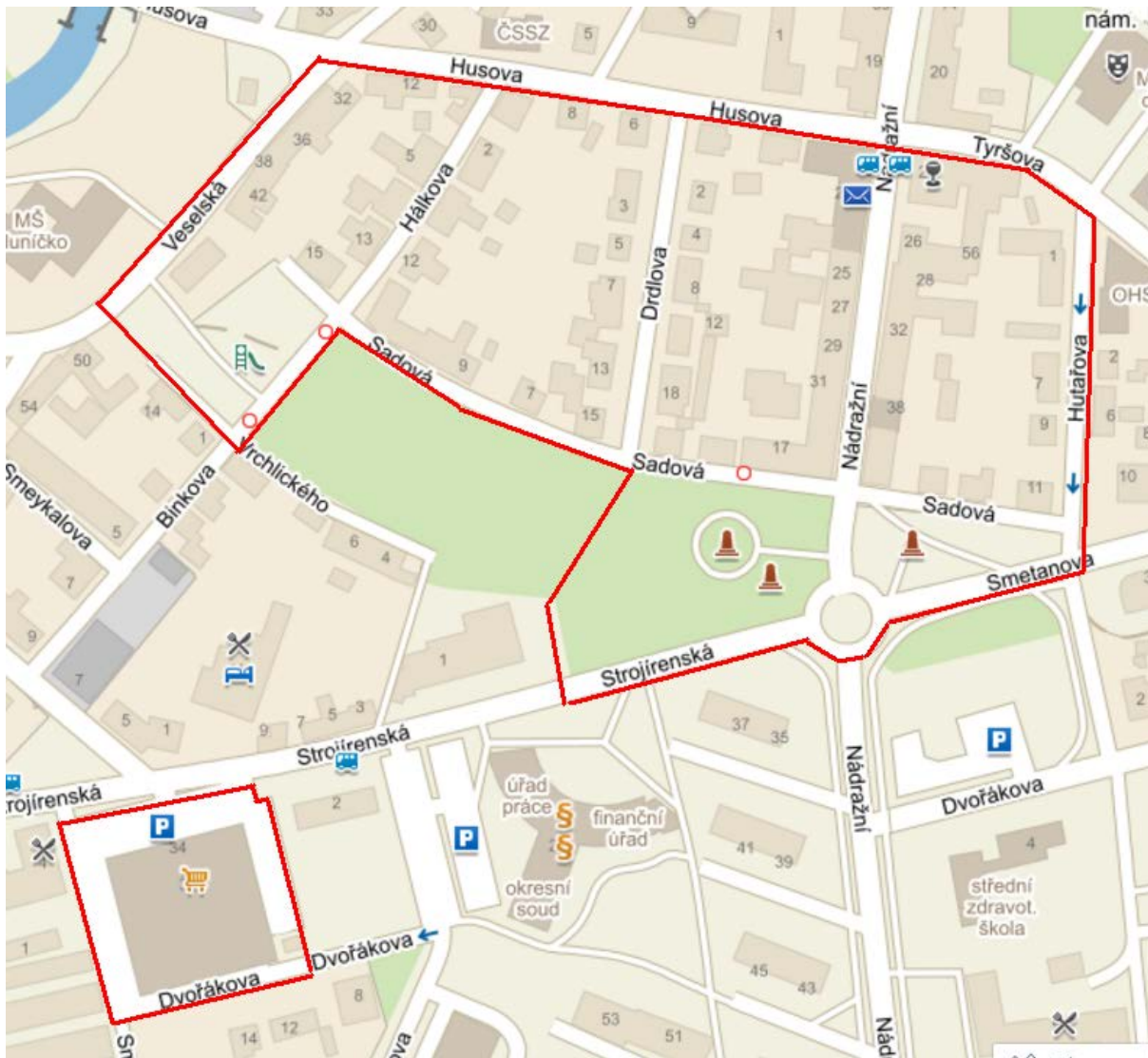


**MAPA – detail č. 1** ( Obecně závazná vyhláška č. 3/2016, o zákazu konzumace alkoholických nápojů na veřejném prostranství )

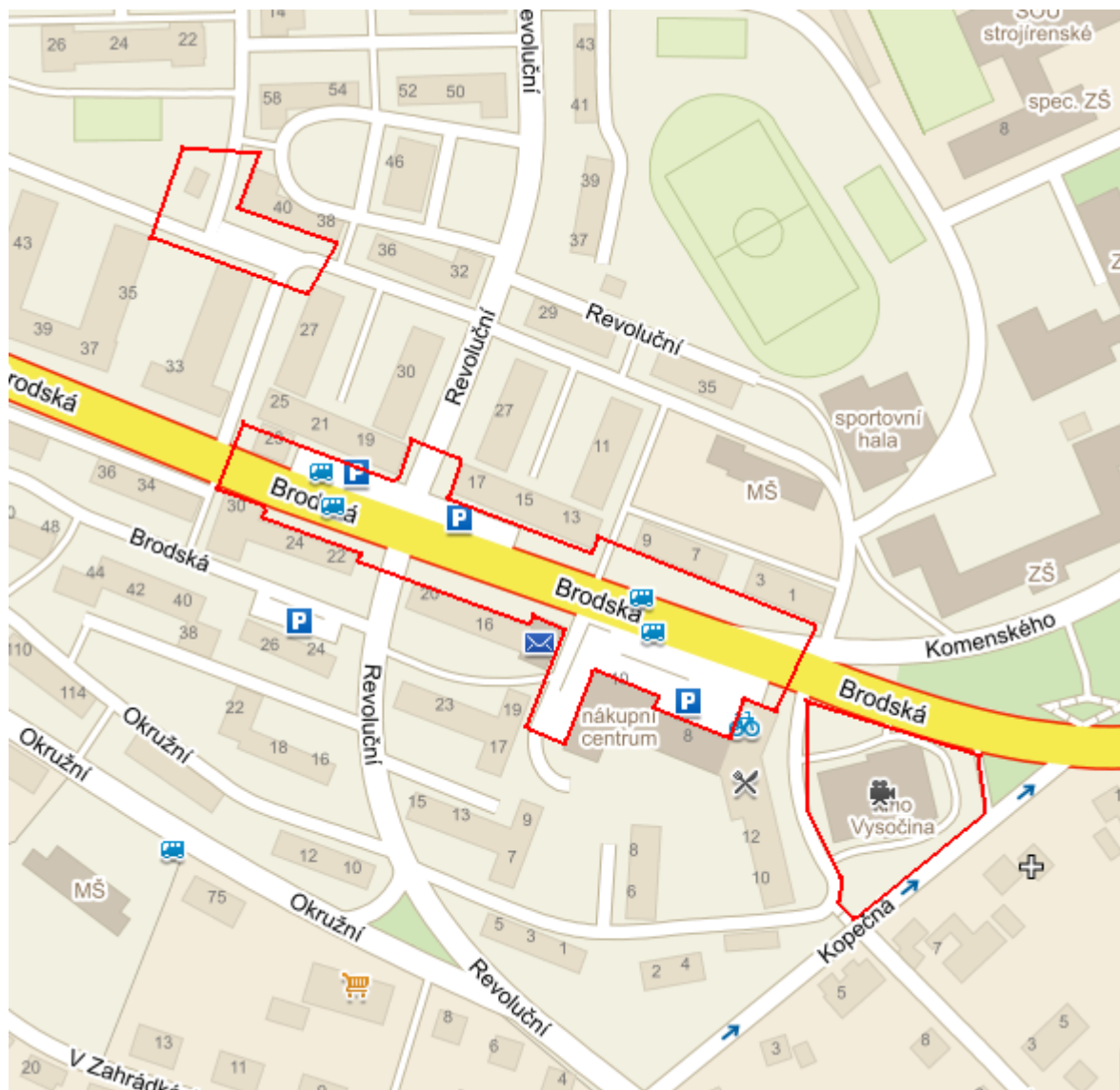




**MAPA – detail č. 2** ( Obecně závazná vyhláška č. 3/2016, o zákazu konzumace alkoholických nápojů na veřejném prostranství )



**MAPA – detail č. 3 ( Obecně závazná vyhláška č. 3/2016, o zákazu konzumace alkoholických nápojů na veřejném prostranství )**



**MAPA – detail č. 4** ( Obecně závazná vyhláška č. 3/2016, o zákazu konzumace alkoholických nápojů na veřejném prostranství )



**MAPA – detail č. 5** ( Obecně závazná vyhláška č. 3/2016, o zákazu konzumace alkoholických nápojů na veřejném prostranství )



## PŘÍLOHA Č. 2

### OBEZNĚ ZÁVAZNÁ VYHLÁŠKA č. 3 /2016 o zákazu konzumace alkoholických nápojů na veřejném prostranství

#### **Kryté čekárny autobusových zastávek, kde se zakazuje konzumace alkoholických nápojů na veřejném prostranství:**

Zákaz se vztahuje na prostor celé zastávky a v okruhu 10 – ti metrů.

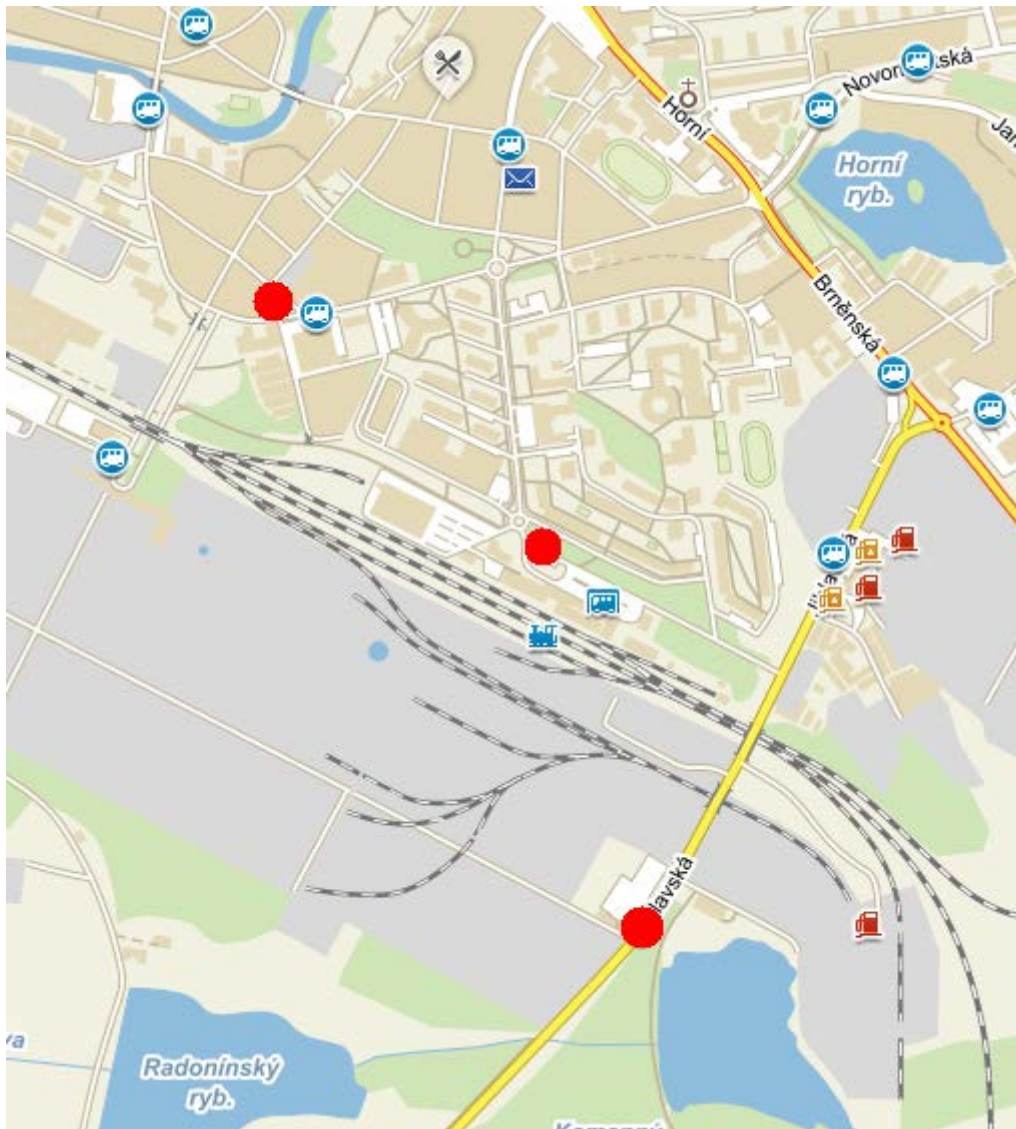
Umístění	Název autobusové zastávky (dle provozovatele veřejné převpravy)	Počet krytých čekáren
ulice Jihlavská	Hettich	1
ulice Chelčického	autobusové nádraží	1 + 3x nástupiště
ulice Strojírenská	u Hajčmanů	1
ulice Brodská	obchodní domy	1
ulice Brodská	lékárna	1
ulice Okružní	Okružní, horní	1
ulice Okružní	rozc. Hamry	1
ulice Okružní	Okružní, dolní	1
ulice Žižkova	Žižkova	3
ulice Studentská	Studentská	1
ulice Neumannova	Neumannova	2
ulice Horní	Horní	1
ulice Novoměstská	Convent	1
ulice Novoměstská	Novoměstská	1
ulice Jamborova	Vodojem	1
ulice Libušínská	Libušínská	1
ulice Vnitřní	Vnitřní	1
ulice Květná	Květná	1
ulice Bezručova	stadion	1
ulice Bezručova	u pily	1
ulice Santiniho	Zámek	1
ulice Santiniho	Tokoz	2
ulice Santiniho	Pilská nádrž	1
ulice Sychrova	Zelená hora, hřbitov	1
m. č. Mělkovice	Mělkovice, rozc. 0,4	1
m. č. Mělkovice	Mělkovice	1
m. č. Veselíčko	Veselíčko	1 + 1x ČD
m. č. Radonín	Radonín	1
m. č. Stržanov	Stržanov	2



MAPA – zastávky detail č. 1 – 9

Mapa – zastávky, detail č. 1 ul. Jihlavská, Chelčického, Strojírenská, Jamská

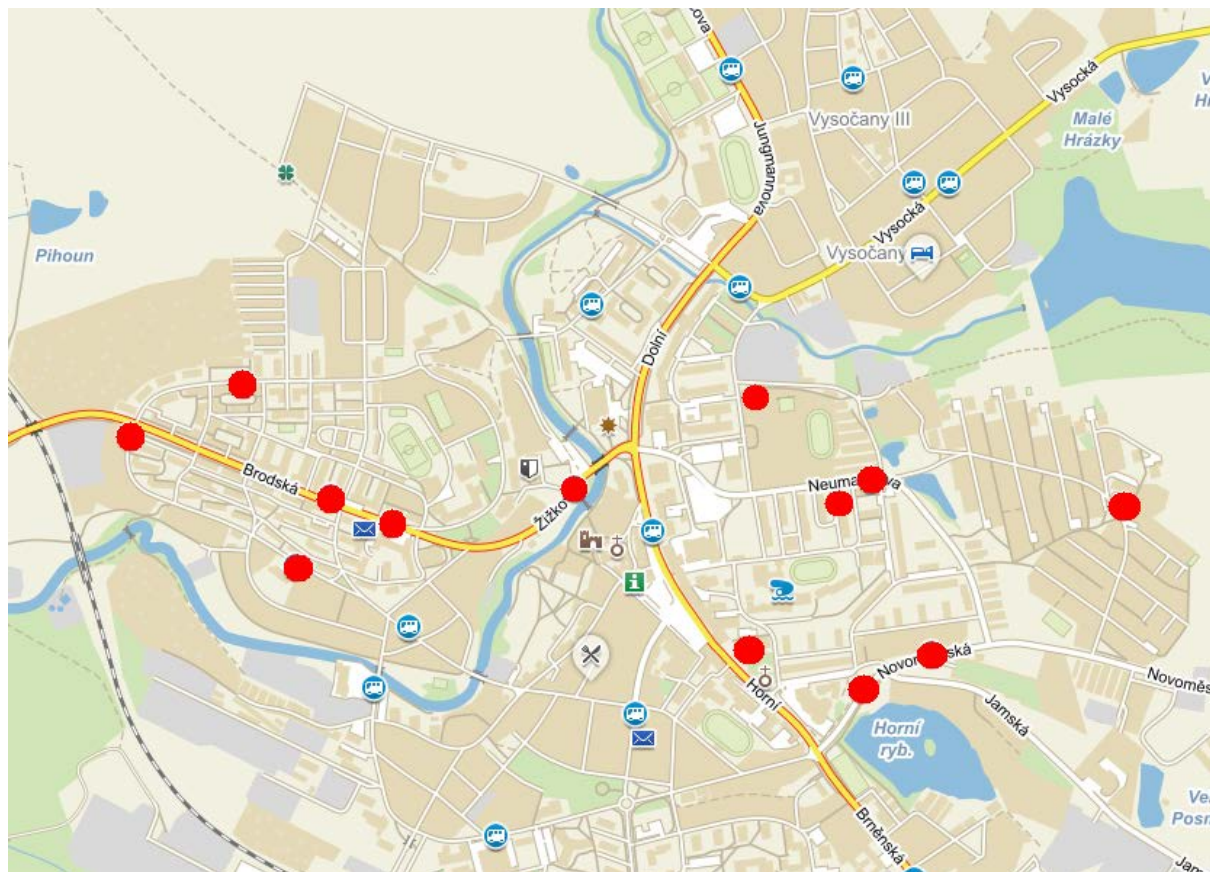
(Obecně závazná vyhláška č. 3/2016, o zákazu konzumace alkoholických nápojů na veřejném prostranství)





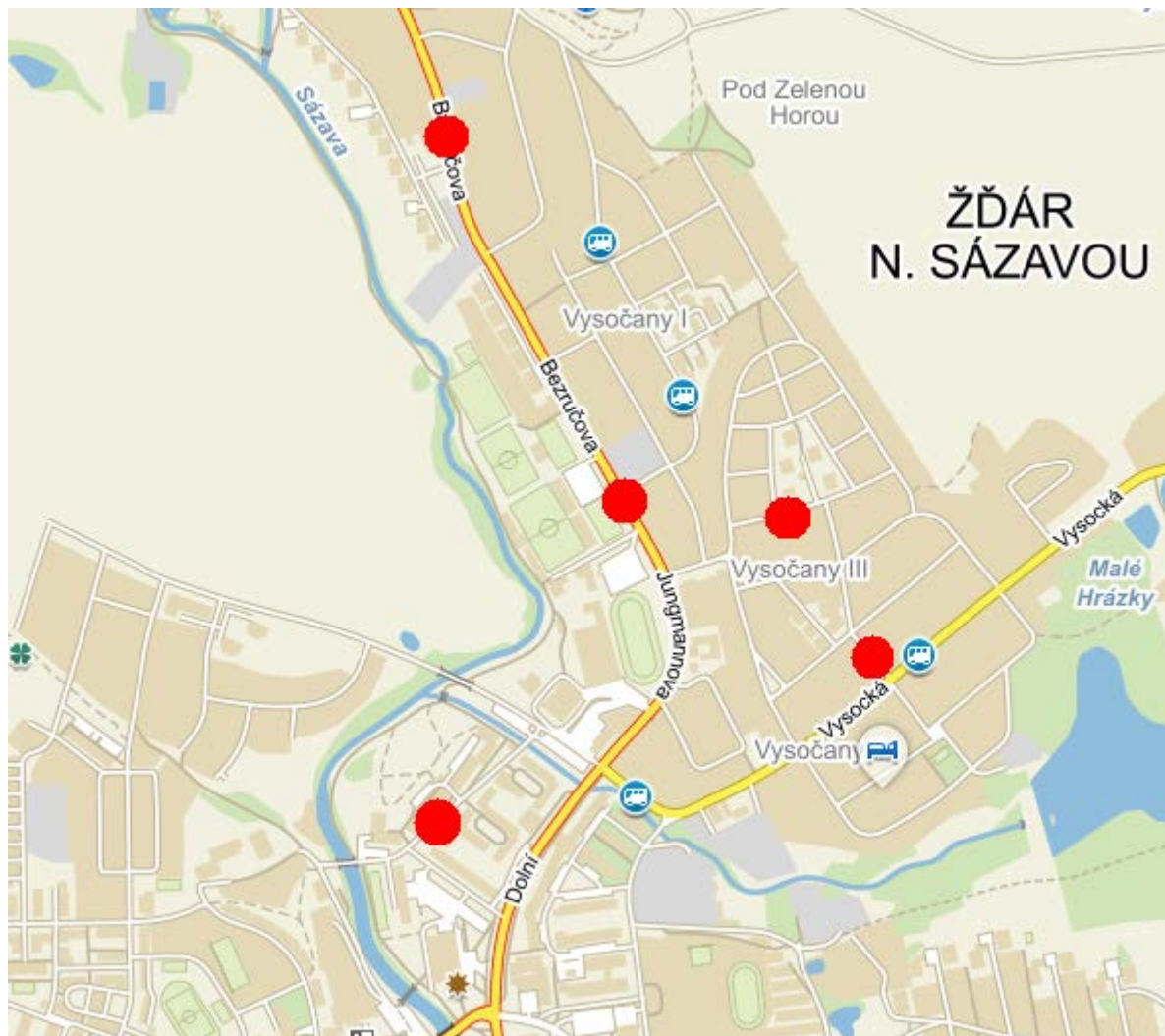
Mapa – zastávky, detail č. 2 ul. Horní, Novoměstská, Jamborova, Neumannova, Studentská, Brodská, Okružní, Žižkova

(Obecně závazná vyhláška č. 3/2016, o zákazu konzumace alkoholických nápojů na veřejném prostranství)



Mapa – zastávky, detail č. 3 ul. Libušínská, Vnitřní, Květná, Bezručova

(Obecně závazná vyhláška č. 3/2016, o zákazu konzumace alkoholických nápojů na veřejném prostranství)



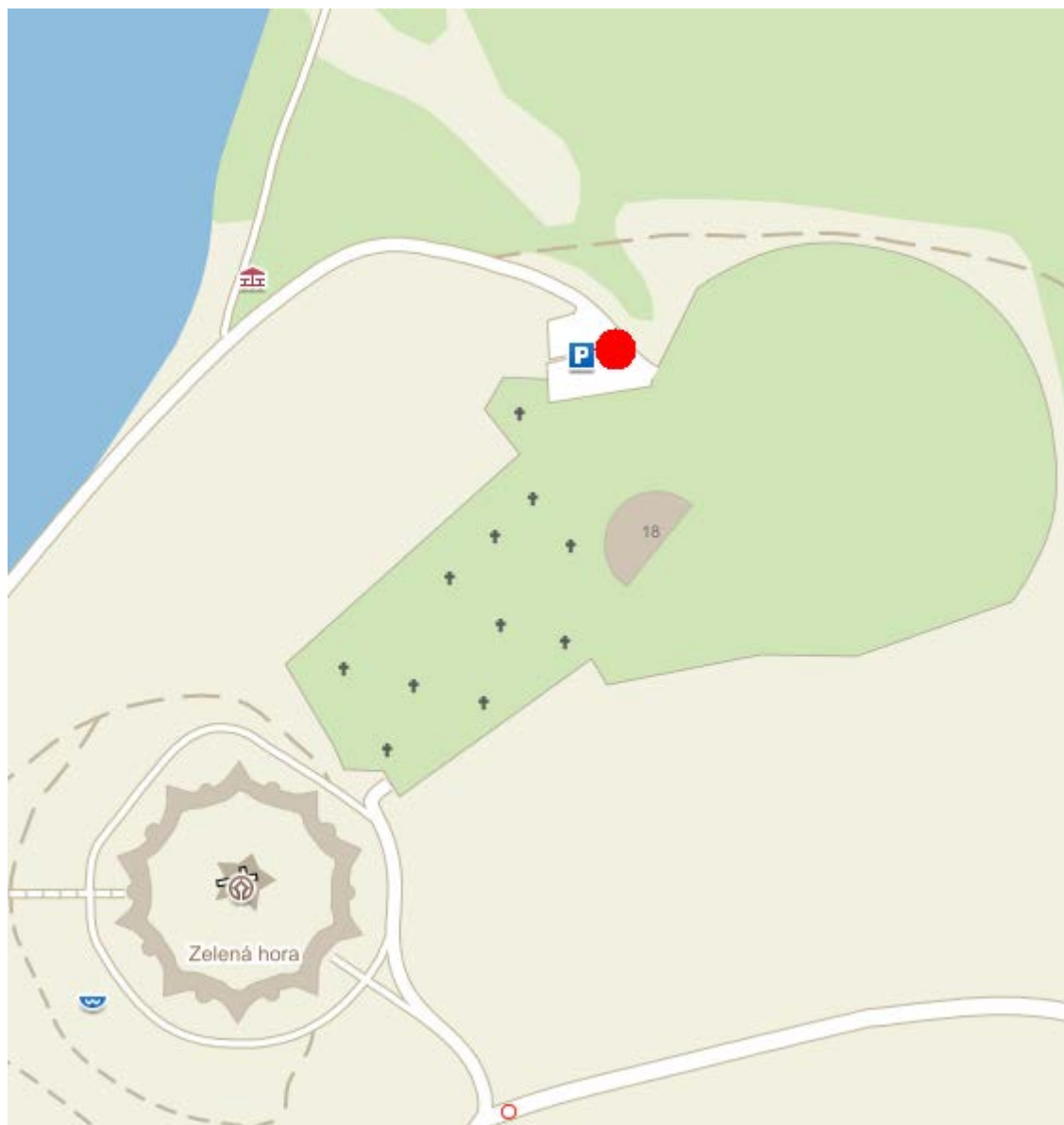
## Mapa – zastávky, detail č. 4 ul. Santiniho

(Obecně závazná vyhláška č. 3/2016, o zákazu konzumace alkoholických nápojů na veřejném prostranství)



Mapa – zastávky, detail č. 5 ul. Sychrova - nový hřbitov

(Obecně závazná vyhláška č. 3/2016, o zákazu konzumace alkoholických nápojů na veřejném prostranství)





Mapa – zastávky, detail č. 6 Mělkovice

(Obecně závazná vyhláška č. 3/2016, o zákazu konzumace alkoholických nápojů na veřejném prostranství)



Mapa – zastávky, detail č. 7 Veselíčko

(Obecně závazná vyhláška č. 3/2016, o zákazu konzumace alkoholických nápojů na veřejném prostranství)





Mapa – zastávky, detail č. 8 Radonín

(Obecně závazná vyhláška č. 3/2016, o zákazu konzumace alkoholických nápojů na veřejném prostranství)



Mapa – zastávky, detail č. 9 Stržanov

(Obecně závazná vyhláška č. 3/2016, o zákazu konzumace alkoholických nápojů na veřejném prostranství)



### PŘÍLOHA Č. 3

#### OBECNĚ ZÁVAZNÁ VYHLÁŠKA č. 3 /2016 o zákazu konzumace alkoholických nápojů na veřejném prostranství

#### **Dětská hřiště, kde se zakazuje konzumace alkoholických nápojů na veřejném prostranství:**

Zákaz se vztahuje na celou plochu hřiště. Jestliže hřiště jako veřejné prostranství není celé zahrnuto v některé ze zakázaných zón podle přílohy č. 1 této OZV, vztahuje se zákaz také na veřejné prostranství v okruhu 10 – ti metrů od oplocení (v případě chybějícího oplocení od okraje) hřiště.

<b>Umístění dětského hřiště</b>
ulice Veselská, ZR 1
ulice 1. Máje, ZR 1
ulice Sadová - park „u Ivana“, ZR 1
Farská humna, ZR 1
ulice Polní, ZR 2
ulice Purkyňova 11, ZR 2
ulice Okružní – horní, ZR 3
ulice Okružní 75 – dolní, ZR 3
ulice Brodská – „u Věžičky“, ZR 3
ulice Neumannova – „Rákosníčkovo hřiště“, ZR 4
ulice Neumannova 33, ZR 4
ulice Nezvalova 10, ZR 4
ulice Studentská, ZR 4
ulice Haškova, ZR 6
ulice Palachova 70, ZR 6

MAPA – hřiště

## Mapa – hřiště

(Obecně závazná vyhláška č. 3/2016, o zákazu konzumace alkoholických nápojů na veřejném prostranství)

