

MATERIÁL PRO RADU MĚSTA č. 81

DNE: 15. 1. 2018

JEDNACÍ ČÍSLO: 1362/2018/OP

NÁZEV:

Majetkoprávní jednání

ANOTACE:

Dle přiložené tabulky

NÁVRH USNESENÍ:

Rada města po projednání schvaluje majetkoprávní jednání dle předloženého návrhu

Starosta města	Místostarosta města	Tajemník MěÚ
Odbor majetkoprávní	Úsek tajemníka a správy MěÚ	Odbor finanční
Odbor komunálních služeb	Odbor rozvoje a územního plánování	Odbor stavební
Odbor školství, kultury a sportu	Odbor sociální	Odbor občansko-správní a OŽÚ
Odbor dopravy	Odbor životního prostředí	Odd. správy měst. lesů a rybníků
Oddělení informatiky	Odd. finanční kontroly a interního. auditu	Městská policie
Projektový koordinátor	Krizové řízení	Technická správa budov města

Zpracoval: majetkoprávní odbor

Předkládá: majetkoprávní odbor

Obsah majetkoprávních jednání RM č.j. 1362/2018/OP dne 15.01.2018

Bod	Druh úkonu	Žadatel	Lokalita v ZR	p.č., m ² (rozsah)	Využití
a)	Smlouva o zeměděl. pachtu - vyhlášení záměru na změnu smlouvy pro uzavř.dodat. č.3	ZP Ostrov n.Oslavou	k.ú. Město ZR	viz příloha	Změna výměry některých zemědělských pozemků k užívání v souvislosti s akcí Naučná stezka okolo Vetelských rybníků
b)	Pronájem pozemku - vyhlášení záměru	O. B., Nové Veselí	k.ú. Město ZR ul. Jihlavská, ZR 1	6636 – zast.pl.- 19 m ²	Stávající stavba Prefa garáže v lok. u Zdaru
c)	Pronájem pozemku - schválení	A. S., ZR	k.ú. Město ZR ul. Jihlavská, ZR 1	6487 – zast.pl.- 19 m ²	Stávající stavba Prefa garáže v lok. u Zdaru
d)	Pronájem pozemku - schválení	Ing. M. V., ZR	k.ú. Město ZR ul. Na Prutech, ZR 5	část 2925/1 – zahrada ve výměře 142 m ²	Stávající zahrádka u BD
e)	Pronájem pozemku - schválení	M. a V. B., ZR	k.ú. Město ZR ul. Jiřího z Poděbrad, ZR 1	697 – ost.pl., zeleň - 96 m ²	Zahrádka u BD
f)	Věcné břemeno -zrušení smlouvy	E.ON Distribuce a.s. České Budějovice	k.ú. Zámek ZR lok. pod Zelenou horou, ZR 2	570/432, 575/1, 580/1, 580/3	Zrušení původní smlouvy - 1x sloup a 100 m kabelu VN – Žďár n/S: VN209, o.T60 U Judy, rekonstruk.
g)	Věcné břemeno -schválení	E.ON Distribuce a.s. České Budějovice	k.ú. Město ZR lok. pod Zelenou horou, ZR 2	8097/4, 8102, 8103	Schválení nově navržené trasy - 1x sloup a 46 m kabelu VN – Žďár n/S: VN209, o.T60 U Judy, rekonstruk.
h)	Věcné břemeno -schválení	E.ON Distribuce a.s. České Budějovice	k.ú. Zámek ZR lok. pod Zelenou horou, ZR 2	Viz příloha	414 m kabelu VN – Žďár n/S: VN209, o. T60 U Judy, rekonstruk.
i)	Věcné břemeno - uzavření dohody o zrušení smlouvy - schválení nového VB	E.ON Distribuce a.s. České Budějovice	k.ú. Město Žďár ul. K Přehradě, ZR 5	3007, 2971, 2988, 3036, 3093, 3128	Zrušení původní smlouvy a schválení nové – doplnění o optické vedení – stavba – zemní kabel.vedení VN, optické sdělovací vedení - Stavba - Žďár n.S., K Přehradě: rek. VN201 T51-T22

j)	Věcné břemeno - schválení	Vlast. podnět – město - vlastník stavby Aquasys, s.r.o., ZR – vlastník pozemku	k.ú. Město ZR PZ Jamská, ZR 1	9537/1	Vedení dešťové kanalizace v rámci stavby Prodejní a výrobní hala společnosti
k)	Smlouva o bezáplatném převodu - schválení	Knihovna M.J.Sychry Žďár n.S.	k.ú. Město ZR Havl.nám., ZR 1	Obraz – Zima na řece Vír	Převod movité věci do vlastnictví města
l)	Nájemní smlouvy - schválení výše nájemného	Fyzické osoby	k.ú. Město Žďár k.ú. Zámek Žďár	Zahrádky u BD, RD v ZR 1, 2, 3, 5, 7 Prefa garáže - lokalita Druhák, ZR 1 - lok. U Zdaru, ZR 1 - lok. u SOU, ZR 3	Nájemné na r. 2018 za užívání pozemků pro zahrádky a užívání pozemku pro stávající stavby Prefa garáží

- a) - V souvislosti s přípravou realizace „Naučné stezky okolo Vetelských rybníků“ bylo jednáno se zástupci ZP Ostrov a.s. se sídlem Ostrov nad Oslavou 36 o možnosti vyjmutí některých pozemků a částí pozemků v k. ú. Město Žďár z užívání k zemědělské činnosti, pronajatých na základě uzavřeného pronájmu – Smlouvy o zemědělském pachtu ze dne 2. 1. 2014.
- Po jednání došlo k dohodě mezi oběma stranami a z tohoto důvodu vyplývá návrh na vyhlášení záměru – snížení původní výměry u pachtu zemědělských pozemků.

Počet stran: 1

Počet příloh: 2

Návrh usnesení: Rada města po projednání schvaluje vyhlášení záměru - snížení výměry pachtu pozemků ve vlastnictví města Žďáru nad Sázavou v k. ú. Město Žďár, zapsaných v katastru nemovitostí u Katastrálního úřadu pro Vysočinu se sídlem v Jihlavě, Katastrální pracoviště Žďár nad Sázavou na LV č. 1, obec Žďár nad Sázavou – za účelem užívání k zemědělské činnosti pachtýřem ZP Ostrov a.s. se sídlem Ostrov nad Oslavou 36, a to v souvislosti s přípravou realizace „Naučné stezky okolo Vetelských rybníků“, dle přílohy č. 1 k záměru.

(příloha č. 1)

Seznam parcel

Příloha č. 1

k záměru

KÚ - název (parcela)	Číslo LV	Kmen. č. parcely	Druh pozemku	Podíl	Výměra (m2)	Výměra (ha)
Město Žďár	1	9712	orná půda	1/1	1124	0.1124
Město Žďár	1	9723	orná půda	1/1	3256	0.3256
Město Žďár	1	9725	orná půda	1/1	21987	2.1987
Město Žďár	1	9751	orná půda	1/1	14092	1.4092
Město Žďár	1	9752	orná půda	1/1	975	0.0975
Město Žďár	1	část 9767	orná půda	1/1	333	0.0333
Město Žďár	1	9769	orná půda	1/1	3812	0.3812
Město Žďár	1	část 9807	orná půda	1/1	3134	0.3134
Město Žďár	1	část 9825	orná půda	1/1	320	0.032
Město Žďár	1	9851	orná půda	1/1	847	0.0847
Celkem					49880	4.988



b) - Pan O. B., trvale bytem Nové Veselí, požádal o pronájem pozemku ve vlastnictví města Žďáru nad Sázavou, a to p. č. 6636 – zastavěná plocha ve výměře 19 m² v k.ú. Město Žďár v lokalitě „U ZDARU“ ul. Jihlavská, ZR 1, pod řadovou PREFA garáží v souvislosti se změnou vlastníka garáže na základě darovací smlouvy ze dne 15. 4. 2016, právní účinky zápisu do KN dne 18. 4. 2016. Dříve byl předmětný pozemek užíván prarodiči žadatele na základě uzavřené smlouvy o dočasném užívání pozemku s býv. čsl. státem - MěstNV Žďár nad Sázavou ze dne 15. 3. 1978 a p. O. B., trvale bytem ZR 6.

- Odbory rozvoje a úz. plánování a komunálních služeb MěÚ ZR souhlasí s pronájmem pozemku bez připomínek.

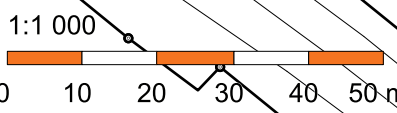
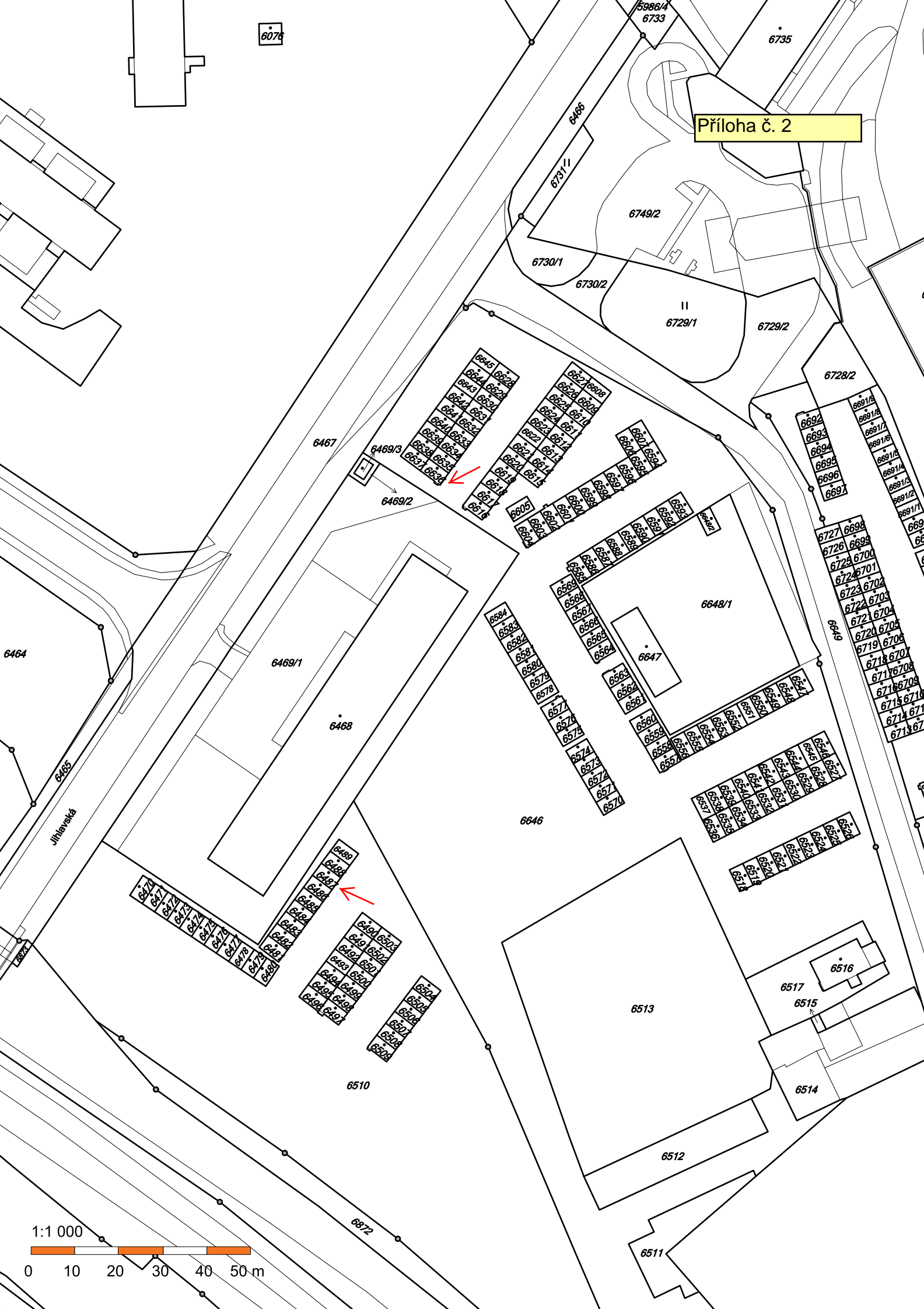
Počet stran: 1

Počet příloh: 1

Návrh usnesení: Rada města po projednání schvaluje vyhlášení záměru na pronájem pozemku ve vlastnictví města Žďáru nad Sázavou, a to p.č. 6636 – zastavěná plocha ve výměře 19 m² v k. ú. Město Žďár, zapsaného v katastru nemovitostí u Katastrálního úřadu pro Vysočinu se sídlem v Jihlavě, Katastrální pracoviště Žďár nad Sázavou na LV č. 1, obec Žďár nad Sázavou, v lokalitě „U ZDARU“ ul. Jihlavská, ZR 1 – pod řadovou PREFA garáží – za účelem majetkoprávního vypořádání vztahů k pozemku jiného vlastníka (stavba na cizím pozemku) v souvislosti se změnou vlastníka předmětné garáže.

(příloha č. 2)

Příloha č. 2



c) - Pan A. S., trvale bytem ZR 1, požádal o pronájem pozemku ve vlastnictví města Žďáru nad Sázavou, a to p. č. 6487 – zastavěná plocha ve výměře 19 m² v k. ú. Město Žďár v lokalitě „U ZDARU“ ul. Jihlavská, ZR 1, pod řadovou PREFA garáží v souvislosti se změnou vlastníka garáže na základě darovací smlouvy ze dne 7. 6. 2017, právní účinky zápisu do KN dne 7. 6. 2017. Dříve byl předmětný pozemek užíván otcem žadatele na základě uzavřené smlouvy o dočasném užívání pozemku s býv. čsl. státem - MěstNV Žďár nad Sázavou ze dne 31. 1. 1983 a p. J. S., trvale bytem ZR 6.

- Odbory rozvoje a úz. plánování a komunálních služeb MěÚ ZR souhlasí s pronájmem pozemku bez připomínek.

- Rada města dne 4. 12. 2017 po projednání schválila vyhlášení záměru na pronájem pozemku ve vlastnictví města Žďáru nad Sázavou, a to p. č. 6487 – zastavěná plocha ve výměře 19 m² v k. ú. Město Žďár, zapsaného v katastru nemovitostí u Katastrálního úřadu pro Vysočinu se sídlem v Jihlavě, Katastrální pracoviště Žďár nad Sázavou na LV č. 1, obec Žďár nad Sázavou, v lokalitě „U ZDARU“ ul. Jihlavská, ZR 1 – pod řadovou PREFA garáží – za účelem majetkoprávního vypořádání vztahů k pozemku jiného vlastníka (stavba na cizím pozemku) v souvislosti se změnou vlastníka předmětné garáže.

- Záměr byl zveřejněn na úřední desce města v době od 5. 12. 2017 do 4. 1. 2018.

Finanční dopad do rozpočtu města:

příjem z nájemného ve výši 570 Kč/rok

Počet stran: 1

Počet příloh: 1

Návrh usnesení: Rada města po projednání schvaluje pronájem pozemku ve vlastnictví města Žďáru nad Sázavou p. A. S., trvale bytem ZR 1, a to p.č. 6487 – zastavěná plocha ve výměře 19 m² v k. ú. Město Žďár, zapsaného v katastru nemovitostí u Katastrálního úřadu pro Vysočinu se sídlem v Jihlavě, Katastrální pracoviště Žďár nad Sázavou na LV č. 1, obec Žďár nad Sázavou, v lokalitě „U ZDARU“ ul. Jihlavská, ZR 1 – pod řadovou PREFA garáží – za účelem majetkoprávního vypořádání vztahů k pozemku jiného vlastníka (stavba na cizím pozemku) v souvislosti se změnou vlastníka předmětné garáže. Nájemní smlouva bude uzavřena na dobu neurčitou s tříměsíční výpovědní lhůtou. Nájemné ve výši 30,-- Kč/m² ročně.

(příloha č. 2)

d) - Pan Ing. M. V., trvale bytem ZR 5, požádal o pronájem pozemku ve vlastnictví města Žďáru nad Sázavou, a to části p. č. 2925/1 – zahrada v k.ú. Město Žďár ve výměře cca 142 m² – za účelem využití na zahrádku u bytového domu čp. 1001 na p.č. 2926 v k. ú. Město Žďár v ul. Na Prutech 1001/46, ZR 5, z důvodu vlastnictví bytu v uvedeném byt. domě (dědictví po matce). Dříve užívala tuto část pozemku na zahrádku na základě uzavřené nájemní smlouvy s městem ze dne 11.7.2006 matka žadatele paní B. V., bytem ZR 5. Žadatel má zájem nadále užívat tento pozemek jako užitkovou zahrádku.

- Odbory rozvoje a územ. plánování a komunálních služeb MěÚ ZR souhlasí s pronájmem pozemku bez připomínek.

- Rada města dne 20. 11. 2017 po projednání schválila vyhlášení záměru na pronájem pozemku ve vlastnictví města Žďáru nad Sázavou, zapsaného v katastru nemovitostí u Katastrálního úřadu pro Vysočinu se sídlem v Jihlavě, Katastrální pracoviště Žďár nad Sázavou na LV č. 1, obec Žďár nad Sázavou, k. ú. Město Žďár, a to části p. č. 2925/1 – zahrada ve výměře cca 142 m² (dle mapového podkladu) – za účelem využití na zahrádku u bytového domu č.p. 1001 na p. č. 2926 v k. ú. Město Žďár v ul. Na Prutech 1001/46, ZR 5.

- Záměr byl zveřejněn na úřední desce města v době od 21. 11. do 21. 12. 2017.

Finanční dopad do rozpočtu města:

příjem z nájemného ve výši 2.840 Kč/rok

Počet stran: 1

Počet příloh: 1

Návrh usnesení: Rada města po projednání schvaluje pronájem pozemku ve vlastnictví města Žďáru nad Sázavou Ing. M. V., trvale bytem ZR 5, a to části p. č. 2925/1 – zahrada ve výměře 142 m² (dle mapového podkladu) v k. ú. Město Žďár, zapsaného v katastru nemovitostí u Katastrálního úřadu pro Vysočinu se sídlem v Jihlavě, Katastrální pracoviště Žďár nad Sázavou na LV č. 1, obec Žďár nad Sázavou – za účelem využití na zahrádku u bytového domu č.p. 1001 na p. č. 2926 v k.ú. Město Žďár v ul. Na Prutech 1001/46, ZR 5.

Nájemní smlouva bude uzavřena na dobu neurčitou s tříměsíční výpovědní lhůtou. Nájemné ve výši 20,-- Kč/m² ročně.

(příloha č. 3)



e) - Manželé V. a M. B., dříve trvale bytem Kundratice, nyní trvale bytem ZR 1, požádali o pronájem pozemku ve vlastnictví města Žďáru nad Sázavou, a to části p. č. 697 – ostatní plocha, zeleň v k. ú. Město Žďár ve výměře cca 96 m² – za účelem využití na zahrádku (záhonky a umístění jednoduchých přenosných herních prvků pro děti – pískoviště a malý domeček) u bytového domu čp. 702 na p. č. 695 v k. ú. Město Žďár v ul. Jiřího z Poděbrad 4, ZR 1, z důvodu vlastnictví bytu v uvedeném byt. domě. Dříve užíval tuto část pozemku na zahrádku na základě uzavřené nájemní smlouvy s městem původní nájemce, který nájem již ukončil a pozemek byl zatravněn. Noví žadatelé mají zájem nyní užívat tento pozemek jako užitkovou zahrádku.

- Odbory rozvoje a územ. plánování a komunálních služeb MěÚ ZR souhlasí s pronájmem pozemku bez připomínek.

- Rada města dne 4. 12. 2017 po projednání schválila vyhlášení záměru na pronájem pozemku ve vlastnictví města Žďáru nad Sázavou, zapsaného v katastru nemovitostí u Katastrálního úřadu pro Vysočinu se sídlem v Jihlavě, Katastrální pracoviště Žďár nad Sázavou na LV č. 1, obec Žďár nad Sázavou, k. ú. Město Žďár, a to části p. č. 697 – ostatní plocha, zeleň ve výměře cca 96 m² (dle mapového podkladu) – za účelem využití na zahrádku (záhonky a umístění jednoduchých přenosných herních prvků pro děti – pískoviště a malý domeček) u bytového domu č.p. 702 na p. č. 695 v lokalitě ul. Jiřího z Poděbrad 4, ZR 1.

- Záměr byl zveřejněn na úřední desce města v době od 5. 12. 2017 do 4. 1. 2018.

Finanční dopad do rozpočtu města:

příjem z nájemného ve výši 1.920 Kč/rok

Počet stran: 1

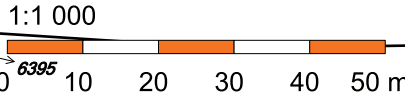
Počet příloh: 1

Návrh usnesení: Rada města po projednání schvaluje pronájem pozemku ve vlastnictví města Žďáru nad Sázavou manželům V. a M. B., oba trvale bytem ZR 1, a to části p. č. 697 – ostatní plocha, zeleň ve výměře 96 m² (dle mapového podkladu) v k. ú. Město Žďár, zapsaného v katastru nemovitostí u Katastrálního úřadu pro Vysočinu se sídlem v Jihlavě, Katastrální pracoviště Žďár nad Sázavou na LV č. 1, obec Žďár nad Sázavou – za účelem využití na zahrádku (záhonky a umístění jednoduchých přenosných herních prvků pro děti – pískoviště a malý domeček) u bytového domu č.p. 702 na p. č. 695 v lokalitě ul. Jiřího z Poděbrad 4, ZR 1.

Nájemní smlouva bude uzavřena na dobu neurčitou s tříměsíční výpovědní lhůtou. Nájemné ve výši 20,-- Kč/m² ročně.

(příloha č. 4)

Příloha č. 4



63887	63885	63886	63883	63882	63881
63888	63888	63888	63888	63888	63888
63889	63889	63889	63889	63889	63889
63890	63890	63890	63890	63890	63890
63891	63891	63891	63891	63891	63891
63892	63892	63892	63892	63892	63892
63893	63893	63893	63893	63893	63893
63894	63894	63894	63894	63894	63894
63895	63895	63895	63895	63895	63895
63896	63896	63896	63896	63896	63896
63897	63897	63897	63897	63897	63897
63898	63898	63898	63898	63898	63898
63899	63899	63899	63899	63899	63899
63900	63900	63900	63900	63900	63900
63901	63901	63901	63901	63901	63901
63902	63902	63902	63902	63902	63902
63903	63903	63903	63903	63903	63903
63904	63904	63904	63904	63904	63904
63905	63905	63905	63905	63905	63905
63906	63906	63906	63906	63906	63906
63907	63907	63907	63907	63907	63907
63908	63908	63908	63908	63908	63908
63909	63909	63909	63909	63909	63909
63910	63910	63910	63910	63910	63910

f) - Společnost E.ON Distribuce, a. s. se sídlem F. A. Gerstnera 2151/6, České Budějovice zastoupená na základě plné moci spol. E.ON ČR, s. r. o. se sídlem F. A. Gerstnera 2151/6, 370 49 České Budějovice, požádala o uzavření Smlouvy o smlouvě budoucí o zřízení věcného břemene – služebnosti č. NM-1040012166/001, na pozemcích ve vlastnictví města Žďáru nad Sázavou, a to na částech p. č. 570/432, 575/1, 580/1 a 580/3 v k. ú. Zámek Žďár - za účelem umístění a provozování distribuční soustavy v rámci stavby: „Žďár n. Sáz.: VN209, o. T60 U J., rekonstruk“, spočívající v umístění 1 sloupu a 100 m kabelu VN v lokalitě ul. Zelenohorská, ZR 2.

- Odbory rozvoje a úz. plánování a komunálních služeb MěÚ ZR souhlasí se zřízením VB bez připomínek.

Zřízením VB nedojde k významnému znehodnocení pozemků. Z tohoto důvodu nebudou tvořeny opravné položky k pozemkům.

- Rada města dne 27. 2. 2017 po projednání schválila uzavření smlouvy o zřízení věcného břemene – služebnosti mezi městem Žďár nad Sázavou – jako povinným a společností E.ON Distribuce, a. s. se sídlem F. A. Gerstnera 2151/6, České Budějovice zastoupenou na základě plné moci spol. E.ON ČR, s. r. o. se sídlem F. A. Gerstnera 2151/6, 370 49 České Budějovice – jako oprávněným, a to na pozemcích ve vlastnictví města Žďáru nad Sázavou - na částech p. č. 570/432, 575/1, 580/1 a 580/3 v k. ú. Zámek Žďár, zapsaných v katastru nemovitostí u Katastrálního úřadu pro Vysočinu se sídlem v Jihlavě, Katastrální pracoviště Žďár nad Sázavou na LV č. 1, obec Žďár nad Sázavou - za účelem umístění distribuční soustavy v rámci stavby: „Žďár n. Sáz.: VN209, o. T60 U J., rekonstruk“ – 1 x sloup a 100 m kabelu VN v lokalitě ul. Zelenohorská, ZR 2, včetně přístupu a příjezdu za účelem provozu, údržby, oprav a rekonstrukce uvedené distribuční soustavy ve prospěch oprávněného.

Právo odpovídající věcnému břemenu – služebnosti umístění distribuční soustavy se zřizuje za jednorázovou neopakující se úplatu ve výši 10.000,-- Kč + platná sazba DPH.

- Následně byla připravena předmětná smlouva k podpisu.

- Dále pro stavební řízení bylo město Žďár nad Sázavou investorem stavby požádáno o vyjádření k uvedené stavbě.

- Odbor rozvoje a územního plánování MěÚ ZR vydal následující vyjádření:

Ve věci úpravy VN „Žďár n/S: VN209, o.T 60 U J., rekonstrukce“, DUR, 02/2017, vypracoval ZMES, s.r.o., Sadová, Třebíč (žádost o závazné stanovisko orgánu státní památkové péče podána 9. 10. 2017), Vám sdělujeme následující:

Vedení VN se nachází v lokalitě pod Zelenou horou, která leží v ochranném pásmu „Areál bývalého cisterciáckého kláštera a poutní kostel sv. Jana Nepomuckého na Zelené hoře ve Žďáře nad Sázavou“ vymezeného rozhodnutím Okresního úřadu ve Žďáře nad Sázavou, č. j. Kult/577/93/Odv dne 27. 6. 1993. Navrhované řešení změny materiálové konstrukce sloupů VN (sloupy dřevěné mají být nahrazeny sloupy betonovými) a jen částečné zrušení dvou sloupů, neřeší zásadní otázku pohledových vztahů, které jsou jednou z určujících podmínek v ochranném pásmu památek v tomto území: Při veškeré nové výstavbě a přestavbě je třeba zvláště sledovat působení stavebních souborů a výškových objektů na terénních horizontech města, které se pohledově uplatňují k areálu kláštera a poutního kostela sv. Jana Nepomuckého na Zelené hoře. Veškeré změny stavební i nestavební povahy, které by směřovaly proti historické zástavbě, historicko-urbanistické původní skladbě areálu a kompozici širší krajinné situace, jsou vyloučeny.

Betonové sloupky s dráty vysokého napětí, které zůstávají jako součást návrhu, se negativně uplatňují ve vztahu k památce – kostelu sv. Janu Nepomuckého na Zelené hoře (UNESCO). Jelikož existuje technické řešení, které eliminuje negativní působení sloupů VN, požadujeme odstranit nadzemní vedení VN a pracovat s variantou zemních kabelů v největším možném rozsahu tak, aby se v dálkových pohledech tato zařízení neuplatňovala. V místě úpatí kopce u příjezdové komunikace jsou v budoucnu plánovány úpravy související s památkou. Omezení vyplývající jen z pouhé existence betonových sloupů u příjezdové komunikace, i jejich ochranných pásem, by situaci značně komplikovaly.

- Vzhledem k výše uvedenému vyjádření k zamýšlené stavbě došlo po dohodě s žadatelem ke změně trasy vedení VB a zároveň byla podána nová žádost o zřízení VB na pozemcích města v k. ú. Město Žďár a v k. ú. Zámek Žďár. Z tohoto důvodu je radě města předkládáno k projednání jednak zrušení původního usnesení RM ze dne 27. 2. 2017 a schválení uzavření nových níže uvedených 2 smluv o budoucí smlouvě o zřízení VB na pozemcích ve vlastnictví města.

Počet stran: 2

Počet příloh: 1

Návrh usnesení: Rada města po projednání z důvodu změny trasy požadovaného VB ruší schválené usnesení RM ze dne 27. 2. 2017 ve věci uzavření smlouvy o zřízení věcného břemene – služebnosti mezi městem Žďár nad Sázavou – jako povinným a společností E.ON Distribuce, a. s. se sídlem F. A. Gerstnera 2151/6, České Budějovice zastoupenou na základě plné moci spol. E.ON ČR, s. r. o. se sídlem F. A. Gerstnera 2151/6, 370 49 České Budějovice – jako oprávněným, a to na pozemcích ve vlastnictví města Žďáru nad Sázavou - na částech p. č. 570/432, 575/1, 580/1 a 580/3 v k. ú. Zámek Žďár, zapsaných v katastru nemovitostí u Katastrálního úřadu pro Vysočinu se sídlem v Jihlavě, Katastrální pracoviště Žďár nad Sázavou na LV č. 1, obec Žďár nad Sázavou - za účelem umístění distribuční soustavy v rámci stavby: „Žďár n. Sáz.: VN209, o. T60 U J., rekonstrukce“ – 1 x sloup a 100 m kabelu VN v lokalitě ul. Zelenohorská, ZR 2, včetně přístupu a příjezdu za účelem provozu, údržby, oprav a rekonstrukce uvedené distribuční soustavy ve prospěch oprávněného.





(příloha č. 5)

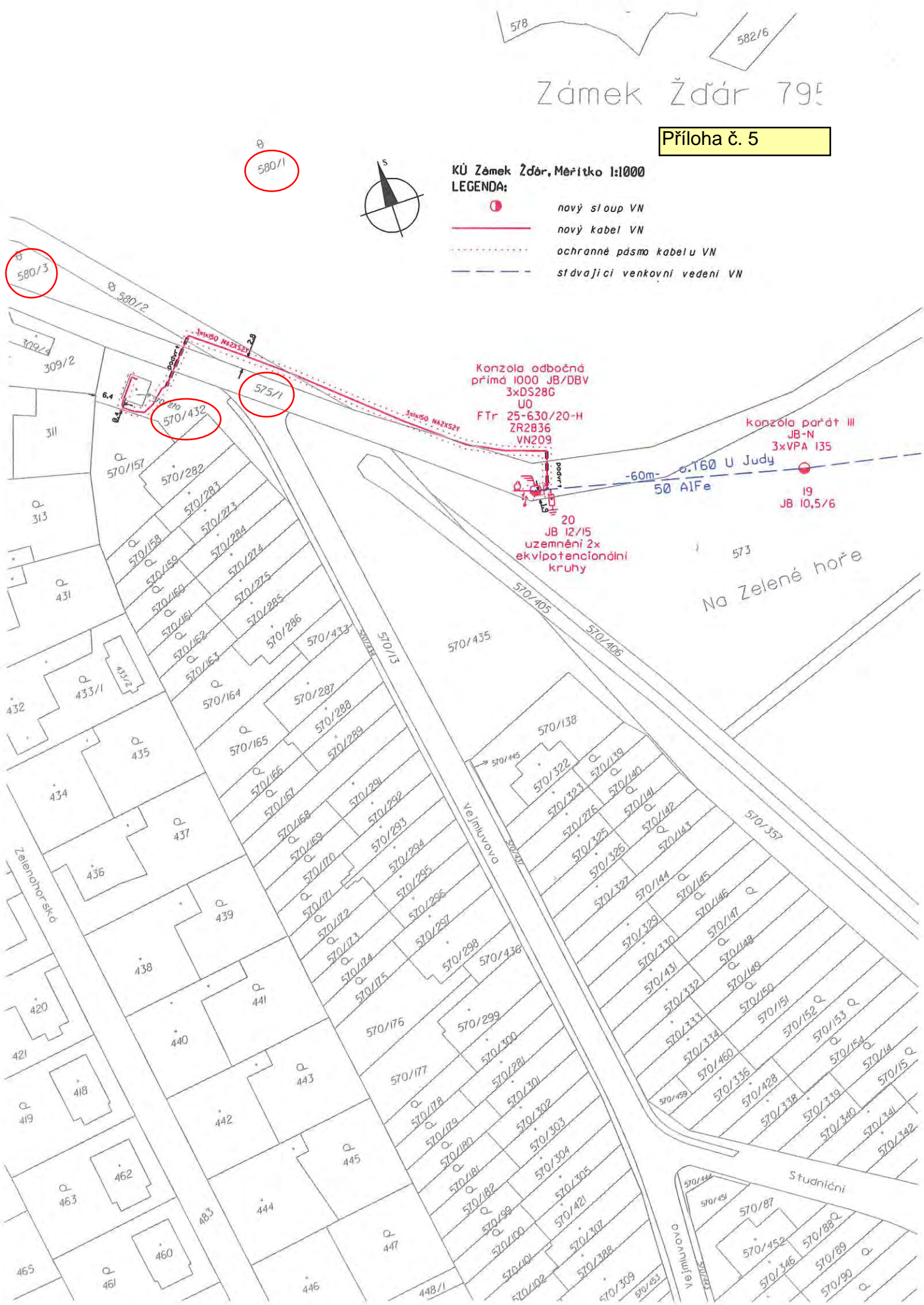
Zámek Žďár 795

Příloha č. 5

KÚ Zámek Žďár, Měřítko 1:1000

LEGENDA:

-  nový sloup VN
-  nový kabel VN
-  ochranné pásmo kabelu VN
-  stávající venkovní vedení VN



- g) Vzhledem k výše uvedenému společnost E.ON Distribuce, a. s. se sídlem F. A. Gerstnera 2151/6, České Budějovice zastoupená na základě plné moci spol. E.ON ČR, s. r. o. se sídlem F. A. Gerstnera 2151/6, 370 49 České Budějovice, požádala o uzavření Smlouvy o smlouvě budoucí o zřízení věcného břemene – služebnosti č. NM-1040012166/004, na pozemcích ve vlastnictví města Žďáru nad Sázavou, a to na částech p. č. 8097/4, 8102 a 8103 v k. ú. Město Žďár - za účelem umístění a provozování distribuční soustavy v rámci stavby: „Žďár n. Sáz.: VN209, o. T60 U J., rekonstruk“, spočívající v umístění 1 sloupu VN a 46 m kabelu VN v lokalitě ul. Zelenohorská, ZR 2.

- Odbory rozvoje a úz. plánování a komunálních služeb MěÚ ZR souhlasí se zřízením VB bez připomínek.

Zřízením VB nedojde k významnému znehodnocení pozemků. Z tohoto důvodu nebudou tvořeny opravné položky k pozemkům.

Finanční dopad do rozpočtu města:

příjem za jednorázovou neopakující se úplatu ve výši 10.000,-- Kč + platná sazba DPH

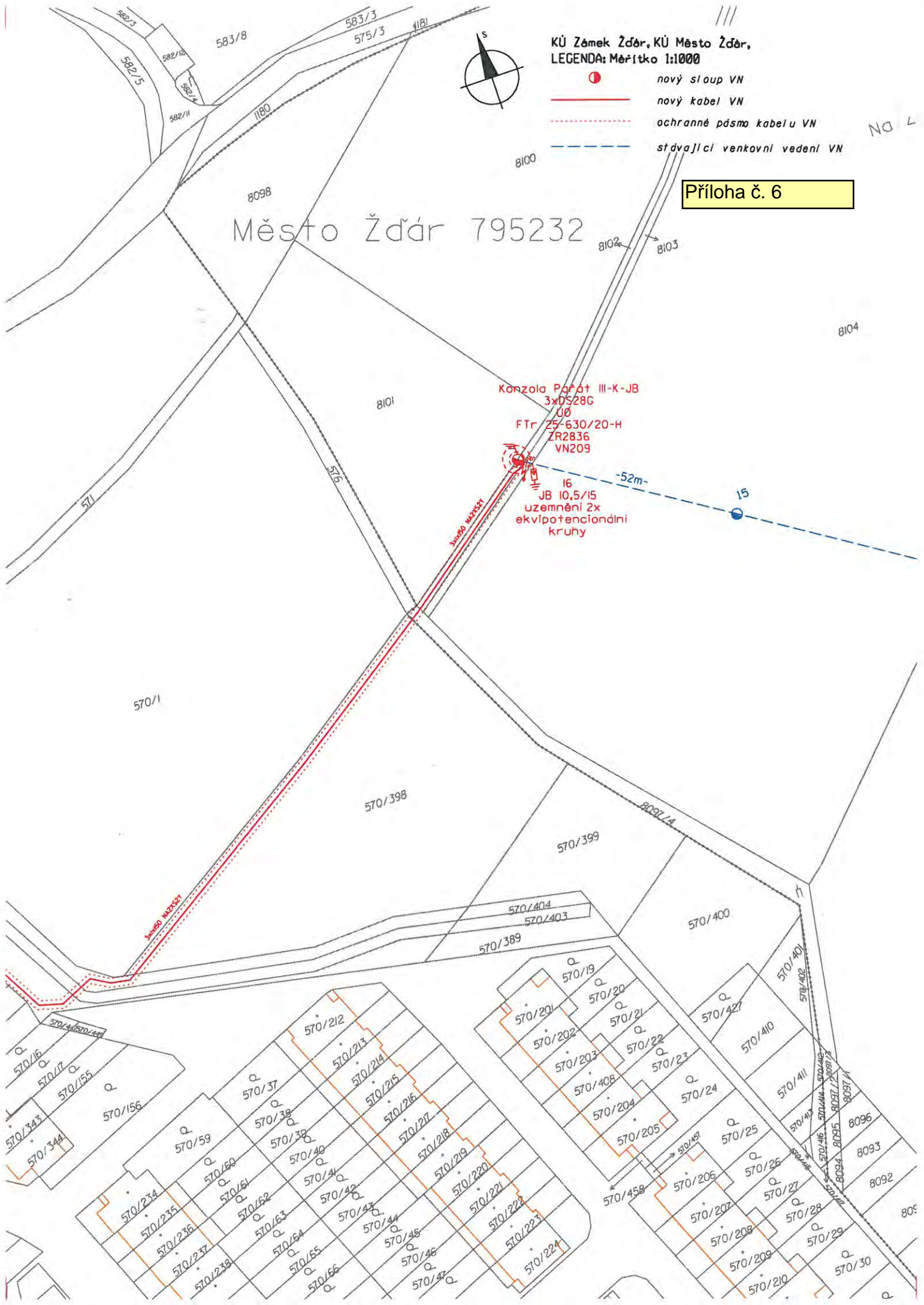
Počet stran: 1

Počet příloh: 1

Návrh usnesení: Rada města po projednání schvaluje uzavření smlouvy o zřízení věcného břemene – služebnosti mezi městem Žďár nad Sázavou – jako povinným a společností E.ON Distribuce, a. s. se sídlem F. A. Gerstnera 2151/6, České Budějovice zastoupenou na základě plné moci spol. E.ON ČR, s. r. o. se sídlem F. A. Gerstnera 2151/6, 370 49 České Budějovice – jako oprávněným, a to na pozemcích ve vlastnictví města Žďáru nad Sázavou - na částech p. č. 8097/4, 8102 a 8103 v k. ú. Město Žďár, zapsaných v katastru nemovitostí u Katastrálního úřadu pro Vysočinu se sídlem v Jihlavě, Katastrální pracoviště Žďár nad Sázavou na LV č. 1, obec Žďár nad Sázavou - za účelem umístění distribuční soustavy v rámci stavby: „Žďár n. Sáz.: VN209, o. T60 U J., rekonstruk“ – 1 x sloup VN a 46 m kabelu VN v lokalitě ul. Zelenohorská, ZR 2, včetně přístupu a příjezdu za účelem provozu, údržby, oprav a rekonstrukce uvedené distribuční soustavy ve prospěch oprávněného.

Právo odpovídající věcnému břemenu – služebnosti umístění distribuční soustavy se zřizuje za jednorázovou neopakující se úplatu ve výši 10.000,-- Kč + platná sazba DPH.

(příloha č. 6)



KÚ Zámek Žďár, KÚ Město Žďár,
 LEGENDA: Měřítko 1:1000

- nový sloup VN
- nový kabel VN
- - - ochranné pásmo kabelu VN
- - - stávající venkovní vedení VN

Příloha č. 6

Město Žďár 795232

Konzola Papát III-K-JB
 3xDS28G
 U0
 FT 25-630/20-H
 ZR2836
 VN209

16
 JB 10,5/15
 uzemnění 2x
 ekvipotenciální
 kruhy

52m

15

- h) - Dále společnost E.ON Distribuce, a. s. se sídlem F. A. Gerstnera 2151/6, České Budějovice zastoupená na základě plné moci spol. E.ON ČR, s. r. o. se sídlem F. A. Gerstnera 2151/6, 370 49 České Budějovice, požádala o uzavření Smlouvy o smlouvě budoucí o zřízení věcného břemene – služebnosti č. NM-1040012166/001, na pozemcích ve vlastnictví města Žďáru nad Sázavou, a to na částech p. č. 570/13, 570/357, 570/398, 570/405, 570/432, 570/434 a 570/435 v k. ú. Zámek Žďár - za účelem umístění a provozování distribuční soustavy v rámci stavby: „Žďár n. Sáz.: VN209, o. T60 U J., rekonstruk“, spočívající v umístění 414 m kabelu VN v lokalitě ul. Zelenohorská, Vejmluvova, Studniční, ZR 2.

- Odbory rozvoje a úz. plánování a komunálních služeb MěÚ ZR souhlasí se zřízením VB bez připomínek.

Zřízením VB nedojde k významnému znehodnocení pozemků. Z tohoto důvodu nebudou tvořeny opravné položky k pozemkům.

Finanční dopad do rozpočtu města:

příjem za jednorázovou neopakující se úplatu ve výši 40.000,-- Kč + platná sazba DPH

Počet stran: 1

Počet příloh: 1

Návrh usnesení: Rada města po projednání schvaluje uzavření smlouvy o zřízení věcného břemene – služebnosti mezi městem Žďár nad Sázavou – jako povinným a společností E.ON Distribuce, a. s. se sídlem F. A. Gerstnera 2151/6, České Budějovice zastoupená na základě plné moci spol. E.ON ČR, s. r. o. se sídlem F. A. Gerstnera 2151/6, 370 49 České Budějovice – jako oprávněným, a to na pozemcích ve vlastnictví města Žďáru nad Sázavou - na částech p. č. 570/13, 570/357, 570/398, 570/405, 570/432, 570/434 a 570/435 v k. ú. Zámek Žďár, zapsaných v katastru nemovitostí u Katastrálního úřadu pro Vysočinu se sídlem v Jihlavě, Katastrální pracoviště Žďár nad Sázavou na LV č. 1, obec Žďár nad Sázavou - za účelem umístění distribuční soustavy v rámci stavby: „Žďár n. Sáz.: VN209, o. T60 U J., rekonstruk“ – 414 m kabelu VN v lokalitě ul. Zelenohorská, ZR 2, včetně přístupu a příjezdu za účelem provozu, údržby, oprav a rekonstrukce uvedené distribuční soustavy ve prospěch oprávněného.





Právo odpovídající věcnému břemenu – služebnosti umístění distribuční soustavy se zřizuje za jednorázovou neopakující se úplatu ve výši 40.000,-- Kč + platná sazba DPH.

(příloha č. 7)

Zámek Žďár 795453

Město Žďár 795232

KÚ Zámek Žďár, KÚ Město Žďár,
LEGENDA: Měřítko 1:1000

-  nový sloup VN
-  nový kabel VN
-  ochranné pásmo kabelu VN
-  stávající venkovní vedení VN



Příloha č. 7

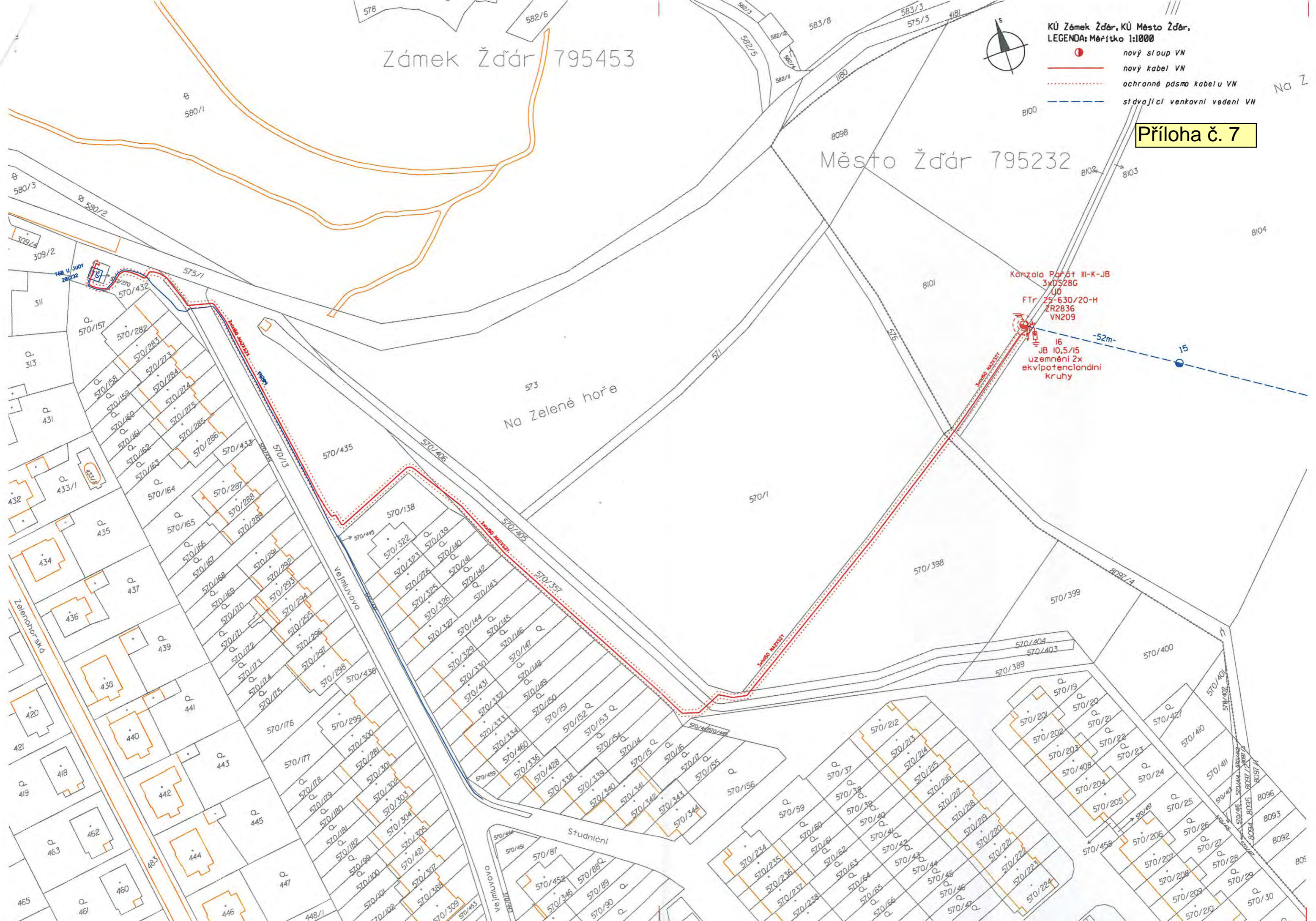
Konzola Pář 3t III-K-JB
3xDS28G
UJ
FTr 25-630/20-H
ZR2836
VN209

16
JB 10,5/15
uzemnění 2x
ekvipotenciální
kruhy

Na Zelené hoře

Studiční

Na Z



i) - V září r. 2017 společnost E.ON Distribuce, a. s. se sídlem F. A. Gerstnera 2151/6, České Budějovice zastoupená na základě plné moci spol. E.ON ČR, s. r. o. se sídlem F. A. Gerstnera 2151/6, 370 49 České Budějovice, požádala o uzavření smlouvy o smlouvě budoucí o zřízení věcného břemene č. 1040013166/001 na pozemcích ve vlastnictví města Žďáru nad Sázavou, a to na částech p. č. 3007, 2971, 2988, 3036, 3093 a 3128 v k. ú. Město Žďár - za účelem vybudování a provozování stavby „Žďár n. Sáz., K Přehradě“ rekonstrukce VN T51-T22“, spočívající v umístění distribuční soustavy – zemní kabelové vedení VN v lokalitě sídliště „Vysočany“ ul. K Přehradě, ZR 5 - včetně přístupu a příjezdu k energetickému zařízení distribuční soustavy za účelem provozu, údržby, oprav a příp. rekonstrukce uvedené stavby.

- Odbory rozvoje a úz. plánování a komunálních služeb MěÚ ZR souhlasí se zřízením VB bez připomínek.

Zřízením VB nedojde k významnému znehodnocení pozemků. Z tohoto důvodu nebudou tvořeny opravné položky k pozemkům.

- Rada města dne 25. 9. 2017 po projednání schválila uzavření smlouvy o zřízení věcného břemene – služebnosti vedení distribučního zařízení na pozemcích ve vlastnictví města Žďáru nad Sázavou mezi městem Žďár nad Sázavou – jako povinným a společností E.ON Distribuce, a. s. se sídlem F. A. Gerstnera 2151/6, České Budějovice, zastoupená na základě plné moci spol. E.ON ČR, s. r. o. se sídlem F. A. Gerstnera 2151/6, 370 49 České Budějovice – jako oprávněným, a to na částech p. č. 3007, 2971, 2988, 3036, 3093 a 3128 v k. ú. Město Žďár, zapsaných v katastru nemovitostí u Katastrálního úřadu pro Vysočinu se sídlem v Jihlavě, Katastrální pracoviště Žďár nad Sázavou na LV č. 1, obec Žďár nad Sázavou - za účelem vybudování a provozování stavby „Žďár n. Sáz., K Přehradě, rekonstrukce VN T51-T22“, spočívající v umístění distribuční soustavy - zemní kabelové vedení VN v lokalitě sídliště „Vysočany“ ul. K Přehradě, ZR 5 - včetně přístupu a příjezdu k energetickému zařízení distribuční soustavy za účelem provozu, údržby, oprav a příp. rekonstrukce uvedené stavby ve prospěch oprávněného. Právo odpovídající věcnému břemenu – služebnosti vedení distribučního zařízení se zřizuje za jednorázovou neopakující se úplatu ve výši 10.000,-- Kč + platná sazba DPH.

- Dne 26. 9. 2017 byla předmětná smlouva o smlouvě budoucí o zřízení VB uzavřena.

- Nyní požádala společnost E.ON o zrušení stávající smlouvy o budoucí smlouvě o zřízení VB č. 1040013166/001 a uzavření nové smlouvy, kde bude stávající VB rozšířeno ještě o umístění optického sdělovacího vedení.

Finanční dopad do rozpočtu města:

příjem za jednorázovou neopakující se úplatu ve výši 10.000,-- Kč + platná sazba DPH

Počet stran: 2

Počet příloh: 1

Návrh usnesení:

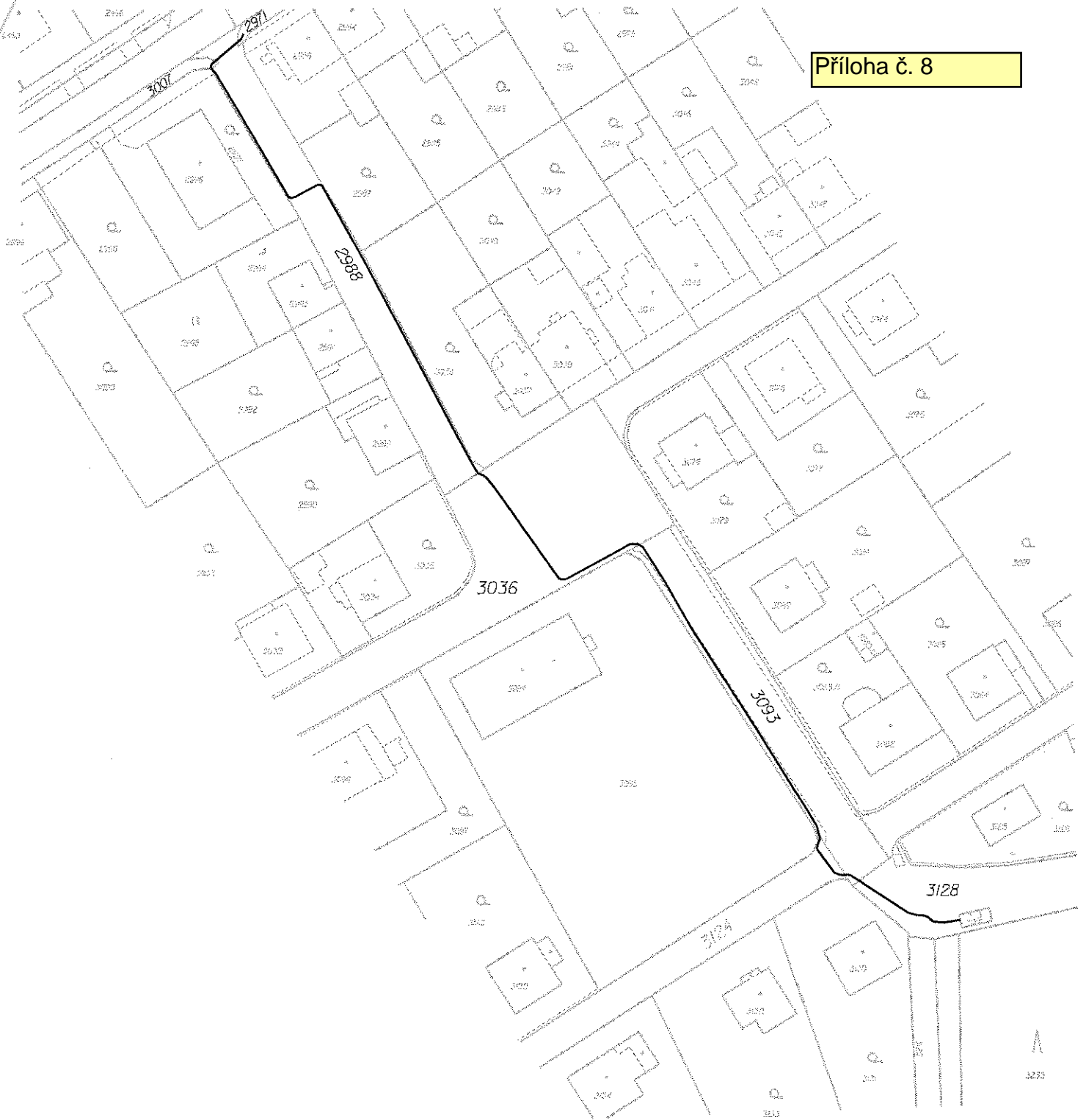
1. Rada města po projednání schvaluje uzavření Dohody o zrušení smlouvy č. 1040013166/001 o budoucí smlouvě o zřízení věcného břemene – služebnosti vedení distribučního zařízení na pozemcích ve vlastnictví města Žďáru nad Sázavou, uzavřené dne 26. 9. 2017 mezi městem Žďár nad Sázavou – jako povinným a společností E.ON Distribuce, a. s. se sídlem F. A. Gerstnera 2151/6, České

Budějovice, zastoupená na základě plné moci spol. E.ON ČR, s. r. o. se sídlem F. A. Gerstnera 2151/6, 370 49 České Budějovice – jako oprávněným, a to na částech p. č. 3007, 2971, 2988, 3036, 3093 a 3128 v k. ú. Město Žďár, zapsaných v katastru nemovitostí u Katastrálního úřadu pro Vysočinu se sídlem v Jihlavě, Katastrální pracoviště Žďár nad Sázavou na LV č. 1, obec Žďár nad Sázavou - za účelem vybudování a provozování stavby „Žďár n. Sáz., K Přehradě, rekonstrukce VN201 T51-T22“, spočívající v umístění distribuční soustavy - zemní kabelové vedení VN v lokalitě sídliště „Vysočany“ ul. K Přehradě, ZR 5 - včetně přístupu a příjezdu k energetickému zařízení distribuční soustavy za účelem provozu, údržby, oprav a příp. rekonstrukce uvedené stavby ve prospěch oprávněného. Uvedená smlouva se ruší ke dni 31. 12. 2017.

2. Rada města po projednání schvaluje uzavření smlouvy o zřízení věcného břemene – služebnosti vedení distribučního zařízení na pozemcích ve vlastnictví města Žďáru nad Sázavou mezi městem Žďár nad Sázavou – jako povinným a společností E.ON Distribuce, a. s. se sídlem F. A. Gerstnera 2151/6, České Budějovice, zastoupená na základě plné moci spol. E.ON ČR, s. r. o. se sídlem F. A. Gerstnera 2151/6, 370 49 České Budějovice – jako oprávněným, a to na částech p. č. 3007, 2971, 2988, 3036, 3093 a 3128 v k. ú. Město Žďár, zapsaných v katastru nemovitostí u Katastrálního úřadu pro Vysočinu se sídlem v Jihlavě, Katastrální pracoviště Žďár nad Sázavou na LV č. 1, obec Žďár nad Sázavou - za účelem vybudování a provozování stavby „Žďár n. Sáz., K Přehradě, rekonstrukce VN201 T51-T22“, spočívající v umístění distribuční soustavy - zemní kabelové vedení VN, optické sdělovací vedení v lokalitě sídliště „Vysočany“ ul. K Přehradě, ZR 5 - včetně přístupu a příjezdu k energetickému zařízení distribuční soustavy za účelem provozu, údržby, oprav a příp. rekonstrukce uvedené stavby ve prospěch oprávněného.

Právo odpovídající věcnému břemenu – služebnosti vedení distribučního zařízení se zřizuje za jednorázovou neopakující se úplatu ve výši 10.000,-- Kč + platná sazba DPH.

(příloha č. 8)



- j) - Po nabytí dešťové kanalizace včetně komunikace do vlastnictví města Žďáru nad Sázavou, na základě uzavřené kupní smlouvy, vybudované společností Holoubek trade s.r.o., se sídlem Sklené nad Oslavou 96, v souvislosti se stavbou „Prodejní a výrobní hala firmy Holoubek trade s.r.o.“ v PZ Brněnská - Jamská, ZR 1, navrhuje nyní město Žďár nad Sázavou uzavření smlouvy o zřízení věcného břemene na části pozemku p. č. 9537/1 v k. ú. Město Žďár, který je ve vlastnictví společnosti AQUASYS spol. s r.o. se sídlem Jamská 2488/65, Žďár n. Sáz. 1.

- Odbory rozvoje a úz. plánování a komunál. služeb MěÚ ZR souhlasí se zřízením VB bez připomínek.

Finanční dopad do rozpočtu města:

náklad za jednorázovou neopakující se úplatu ve výši 10.000,-- Kč + platná sazba DPH včetně úhrady souvisejících nákladů

Počet stran: 1

Počet příloh: 1

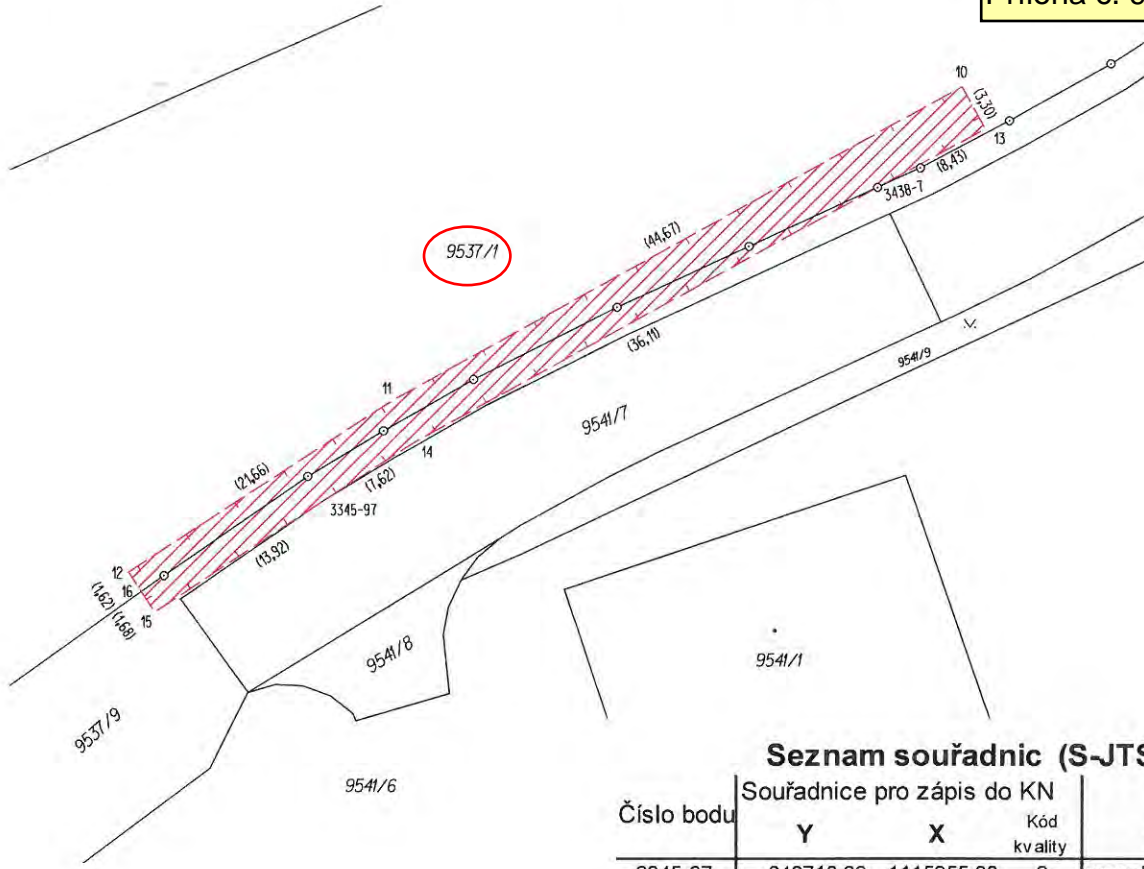
Návrh usnesení: Rada města po projednání schvaluje uzavření smlouvy o zřízení věcného břemene – služebnosti na pozemku ve vlastnictví města Žďáru nad Sázavou mezi městem Žďár nad Sázavou – jako oprávněným a společností AQUASYS spol. s r.o. se sídlem Jamská 2488/65, Žďár n. Sáz. 1 - jako povinným, a to dle GP č. 4301-64/2017 ze dne 27. 11. 2017 pro vymezení rozsahu VB na části pozemku p. č. 9537/1, zapsaného v katastru nemovitostí u Katastrálního úřadu pro Vysočinu se sídlem v Jihlavě, Katastrální pracoviště Žďár nad Sázavou na LV č. 11066, obec Žďár nad Sázavou v k. ú. Město Žďár – za účelem umístění prodlouženého vedení dešťové kanalizace v rámci akce „Žďár n. Sáz. - prodloužení dešťové kanalizace“ v souvislosti s realizací stavby nového areálu firmy „Prodejní a výrobní hala Holoubek trade, s.r.o.“ v lokalitě průmyslové zóny Brněnská - Jamská, Žďár nad Sázavou 1 - včetně přístupu a příjezdu k uvedené kanalizaci za účelem provozu, údržby, oprav a příp. rekonstrukce ve prospěch oprávněného.

Právo odpovídající věcnému břemenu – služebnosti vedení dešťové kanalizace se zřizuje za jednorázovou neopakující se úplatu ve výši 10.000,-- Kč + platná sazba DPH.

(příloha č. 9)

VÝKAZ DOSAVADNÍHO A NOVÉHO STAVU ÚDAJŮ KATASTRU NEMOVITOSTÍ														
Dosavadní stav				Nový stav										
Označení pozemku parc. číslem	Výměra parcely		Druh pozemku Způsob využití	Označení pozemku parc. číslem	Výměra parcely		Druh pozemku Způsob využití	Typ stav by Způsob využití	Zpús. urč. výměr	Porovnání se stavem evidence právních vztahů				
	ha	m2			ha	m2				Díl přechází z pozemku označeného v katastru nemovitostí	dřívejší poz. evidenci	Číslo listu vlastnictví	Výměra dílu	
											ha	m2		
9537/1										9537/1			11066	
9537/9										9537/9			1	
Oprávněný: dle listiny														
Druh věcného břemene: dle listiny														

Příloha č. 9



Seznam souřadnic (S-JTSK)

Číslo bodu	Souřadnice pro zápis do KN		Kód kvality	Poznámka
	Y	X		
3345-97	640710,69	1115955,80	3	rozsah věcného břemene
3438-7	640672,66	1115934,24	3	rozsah věcného břemene
10	640666,86	1115927,30	3	rozsah věcného břemene
11	640705,97	1115948,88	3	rozsah věcného břemene
12	640724,12	1115960,71	3	rozsah věcného břemene
13	640665,27	1115930,19	3	rozsah věcného břemene
14	640704,29	1115951,66	3	rozsah věcného břemene
15	640722,31	1115963,47	3	rozsah věcného břemene
16	640723,23	1115962,06	3	rozsah věcného břemene

GEOMETRICKÝ PLÁN pro vymezení rozsahu věcného břemene k části pozemku	Geometrický plán ověřil úředně oprávněný zeměměřický inženýr:	Stejnopis ověřil úředně oprávněný zeměměřický inženýr:
	Jméno, příjmení: Ing. Daniela Nechanická	Jméno, příjmení: Ing. Daniela Nechanická
	Číslo položky seznamu úředně oprávněných zeměměřických inženýrů: 2544/11	Číslo položky seznamu úředně oprávněných zeměměřických inženýrů: 2544/11
	Dne: 21.11.2017 Číslo: 301/2017	Dne: 27.11.2017 Číslo: 312/2017
	Náležitosti a přesnosti odpovídá právním předpisům	Tento stejnopis odpovídá geometrickému plánu v elektronické podobě uloženému v dokumentaci katastrálního úřadu.
	Katastrální úřad souhlasí s očíslováním parcel.	Ověření stejnopisu geometrického plánu v listinné podobě.
Vyhotovil: Ing. Daniela Nechanická 591 01	KÚ pro Vysočinu KP Žďár nad Sázavou PGP-1328/2017-714 2017.11.27 08:39:12 CET	
Číslo plánu: 4301-64/2017		
Okres: Žďár nad Sázavou		
Obec: ŽĎÁR NAD SÁZAVOU		
Kat. území: MĚSTO ŽĎÁR		
Mapový list: Nové Město n.M. 6-7/43	[Redacted Signature Area]	
Dosavadním vlastníkům pozemků byla poskytnuta možnost seznámit se v terénu s průběhem navrhovaných nových hranic, které byly označeny předepsaným způsobem.		

- k) - Knihovna Matěje Josefa Sychry Žďár nad Sázavou, příspěvková organizace, se sídlem Havlíčkovo náměstí 5, 591 01 Žďár nad Sázavou, IČ 00093050, nabídla městu Žďár nad Sázavou k bezúplatnému převodu nepotřebný obraz. Radě města je předkládáno ke schválení uzavření smlouvy o bezúplatném převodu nepotřebného majetku.

Počet stran: 1

Počet příloh: 1

Návrh usnesení: Rada města po projednání schvaluje uzavření Smlouvy o bezúplatném převodu mezi Knihovnou Matěje Josefa Sychry Žďár nad Sázavou, příspěvkovou organizací, se sídlem Havlíčkovo náměstí 5, 591 01 Žďár nad Sázavou, IČ 00093050 – jako převodcem a městem Žďár nad Sázavou – jako nabyvatelem, předmětem které je převod nepotřebného obrazu, v předloženém znění.

(příloha č. 10)

Smlouva o bezúplatném převodu

uzavřená níže uvedeného dne, měsíce a roku mezi:

Knihovnou Matěje Josefa Sychry Žďár nad Sázavou, příspěvkovou organizací, se sídlem Havlíčkovo náměstí 5, 59101 Žďár nad Sázavou, IČ: 00093050, zastoupenou ředitelem Mgr. Romanem Kratochvílem, jako převodcem na straně jedné

a

Městem Žďár nad Sázavou, Žižkova 227/1, 59101 Žďár nad Sázavou, IČ: 00295841, zastoupeným jeho starostou Mgr. Zdeňkem Navrátilem, jako nabyvatelem na straně druhé

Článek I.

Převodce prohlašuje, že je vlastníkem obrazu „Zima na řece Vír“ – autor P. Kopáček, který je evidován pod inventárním číslem 30. Pořizovací cena činí 18.0000 Kč.

Článek II.

Převodce převádí bezúplatně nabyvateli movitou věc uvedenou v Článku I. této smlouvy a nabyvatel tuto movitou věc přijímá do svého vlastnictví.

Článek III.

Tato smlouva byla schválena radou města Žďáru nad Sázavou dne 15. 01. 2018.

Smlouva je vyhotovena ve dvou stejnopisech, které mají účinnost originálu. Každá smluvní strana obdrží po jednom stejnopise této smlouvy.

Smlouva nabývá platnosti a účinnosti dnem podpisu. K tomuto dni bude movitá věc nabyvateli fyzicky předána.

Ve Žďáře nad Sázavou dne

Mgr. Roman Kratochvíl
ředitel p. o.
na straně převodce

Mgr. Zdeněk Navrátil
starosta města
na straně nabyvatele

- l) - Cenovým věstníkem, který je každoročně vydáván Ministerstvem financí, je stanoven seznam zboží s regulovanými cenami. Jednou z regulované oblasti byl i pronájem pozemků. Města Žďáru nad Sázavou se týkala zejména regulace nájemného za nájem pozemků, užívaných za účelem využívání pozemku pro zahrádky a dále za účelem umístění Prefa garáže. Do roku 2011 bylo stanoveno maximální roční nájemné za uvedený nájem ve výši 20,-- Kč/m²/rok. Výměr MF č. 01/2012 ze dne 28. listopadu 2011 a následující včetně Výměru MF č. 01/2018 ze dne 28. listopadu 2017, kterým se vydává seznam zboží s regulovanými cenami, zrušil od 1. 1. 2012 tuto regulaci a stanovil pouze regulaci pro pronájmy ve veřejném zájmu, kdy je nájemné hrazeno ze státního rozpočtu, státního fondu nebo jiných prostředků státu, z rozpočtu kraje nebo obce. V tomto případě nájemné činí 30,-- Kč/m²/rok ve městech, která nejsou konkrétně vyjmenována, a která byla do 31. 12. 2002 sídly okresních úřadů. Vzhledem ke skutečnosti, že dochází ke změně nájemníků, jak při nájmu pozemků pro zahrádky, tak i pro umístění Prefa garáží na těchto pozemcích, je nutné žadatele informovat i o výši nájemného při žádosti o uzavření nájemní smlouvy.

Z tohoto důvodu předkládáme radě města k rozhodnutí výši nájemného za užívání pozemků (zahrádky, garáže) - schválené od roku 2012, a to i nadále pro rok 2018 při nově uzavíraných nájemních smlouvách. Navrhujeme, aby nájemné za užívání pozemků za účelem využívání na zahrádky bylo ponecháno ve stávající výši 20,-- Kč/m²/rok, a to z toho důvodu, že v současné době již užívání pozemků na zahrádky ubývá a vyšší cenou nájemného by mohlo docházet k dalšímu úbytku. U nájmu pozemků, na kterých je umístěna garáž, navrhujeme výši nájemného a to 30,-- Kč/m²/rok.

Počet stran: 1

Počet příloh: 0

Návrh usnesení: Rada města po projednání schvaluje výši nájemného u nově uzavíraných smluv o nájmu pozemku pro rok 2018, a to následovně: nájemné za užívání pozemků pro zahrádky ve výši 20,-- Kč/m²/rok a nájemné za užívání pozemků za účelem umístění garáže ve výši 30,-- Kč/m²/rok.