

MATERIÁL PRO RADU MĚSTA č. 82

DNE: 29. 1. 2018

JEDNACÍ ČÍSLO: 1375/2018/OP

NÁZEV:

Majetkoprávní jednání

ANOTACE:

Dle přiložené tabulky

NÁVRH USNESENÍ:

Rada města po projednání schvaluje majetkoprávní jednání dle předloženého návrhu

Starosta města	Místostarosta města	Tajemník MěÚ
Odbor majetkoprávní	Úsek tajemníka a správy MěÚ	Odbor finanční
Odbor komunálních služeb	Odbor rozvoje a územního plánování	Odbor stavební
Odbor školství, kultury a sportu	Odbor sociální	Odbor občansko-správní a OŽÚ
Odbor dopravy	Odbor životního prostředí	Odd. správy měst. lesů a rybníků
Oddělení informatiky	Odd. finanční kontroly a interního. auditu	Městská policie
Projektový koordinátor	Krizové řízení	Technická správa budov města

Zpracoval: majetkoprávní odbor

Předkládá: majetkoprávní odbor

Obsah majetkoprávních jednání RM č.j. 1375/2018/OP dne 29.1.2018

Bod	Druh úkonu	Zadatel	Lokalita v ZR	p.č., m ² (rozsah)	Využití
a)	Směna pozemku - vyhlášení záměru	M. K., ZR H. K., Vysoké	k.ú. Město ZR ul. Špálava, ZR 7	4539 – zahrada, nově dle GP 4539/2 - 9 m ² Za část 4669/1 – ost.pl., nově dle GP 4669/85 cca - 12 m ²	Majetkoprávní vypořádání pozemku – zahrady u RD
b)	Nabytí pozemku - odklad do doby rozhodnutí RM o způsobu realizace příst.komunikace	M. S., ZR	k.ú. Stržanov, ZR	část 352/12 – orná p. cca - 625 m ²	Pozemek pro přístupovou komunikaci k pozemkům pro další výstavbu v soukromém vlastnictví
c)	Nabytí pozemku - odklad do doby rozhodnutí RM o způsobu realizace příst.komunikace	J. M., Stržanov	k.ú. Stržanov, ZR	část 352/11 – orná p. cca - 330 m ²	Pozemek pro přístupovou komunikaci k pozemkům pro další výstavbu v soukromém vlastnictví
d)	Výpůjčka pozemku - schválení	SVJ Jiřího z Poděbrad, ZR	k.ú. Město ZR ul. Jiřího z Poděbrad, ZR 1	696 – ost.pl. – zeleň 697 – ost.pl. – zeleň - cca 983 m ²	Údržba zatravněného pozemku u BD (na částech pozemků 554 m ² jsou stávající zahrádky, užívané na základě nájemních smluv)
e)	Nájemní smlouvy - neuplatnění inflace - schválení	Fyzické osoby podnikající, Právníkové osoby	k.ú. Město Žďár k.ú. Zámek Žďár	Viz příloha	Neuplatnění ujednání o výši úhrady nájemného na r. 2018 zvýšeného o míru inflace za předchozí kalendářní rok 2017
f)	Věcné břemeno - schválení	Manž. L., ZR	k.ú. Zámek ZR ul. Sychrova, ZR 2	308	Přípojka elektro v rámci novostavby RD po demolici původního domu na p.č. 292
g)	Věcné břemeno - schválení	P. P., Polnička	k.ú. Stržanov	89/1, 91/1, 92/3, 92/4, 229	Vodovodní a kanalizační přípojka v rámci novostavby objektu
h)	Věcné břemeno - schválení	GasNet, s.r.o., Ústí n.Labem	k.ú. Město ZR ul. Studentská, ZR 4	3304	Plynárenské zařízení – stavba - REKO MS Žďár nad Sázavou, Studentská 40-44, číslo stavby: 7700100745

i)	Dohoda o urovnání a vypořádání vzájemných vztahů - schválení	J. V., ZR	k.ú. Město ZR ul. Nádražní, ZR 6	Pilíř VO	Úhrada majetkové škody ve výši 20.000,- Kč za poškození pilíře veřejného osvětlení
j)	Finanční dar - schválení darovací smlouvy	M. D., ZR	k.ú. Stržanov, ZR 2 lok. Markův kopec	Viz příloha	Pokrytí nákladů na projektovou dokumentaci a vybudování splaškové kanalizace k pozemkům pro RD

- a) - V rámci probíhajících rekonstrukcí povrchů komunikací a veřejného osvětlení v místní části Žďáru nad Sázavou 7 – sídliště „Vodojem“ bylo zjištěno, že hranice pozemku – zahrady u RD č.p. 1548 v ul. Špálova 10, ZR 7, nesouhlasí se stavem v katastru nemovitostí.

V archívu městského úřadu bylo dohledáno, že při výstavbě domu a následně oplocení zahrady, byla posunuta hranice v přední části stavebního pozemku z důvodu vedení vodovodního řádu a pozemek byl rozšířen z boční strany v proluce mezi domy. Tyto úpravy hranic soukromého pozemku však nebyly nově zaměřeny a tudíž nebyly zapsány ani do katastru nemovitostí podle skutečného provedení.

Pro zjištění rozdílů – výměry vyměněných pozemků objednalo město nyní geometrické zaměření. Dle návrhu GP č. 4316-6/2018 pro rozdělení pozemku byl z pův. pozemku p.č. 4669/1 – ostatní plocha, jiná plocha ve vlastnictví města Žďáru nad Sázavou nově oddělen pozemek označený jako p. č. 4669/85 – ostatní plocha, jiná plocha ve výměře 12 m² a dále z pův. pozemku p. č. 4539 – zahrada ve vlastnictví manželů (SJM) M. K., trvale bytem ZR 7 a H. K., trvale bytem Vysoké, byl oddělen nově pozemek p. č. 4539/2 – zahrada ve výměře 9 m² – vše v k.ú. Město Žďár.

Dalším jednáním s uvedenými vlastníky RD bylo dohodnuto majetkoprávní vypořádání zjištěného stavu formou směny pozemků a narovnání právních vztahů se skutečností.

- Odbory rozvoje a územ. plánování a komunálních služeb MěÚ ZR souhlasí se směnou pozemků bez připomínek.

Vzhledem k výše uvedenému je radě města předkládáno ke schválení vyhlášení záměru na předmětnou směnu pozemků.

Počet stran: 1

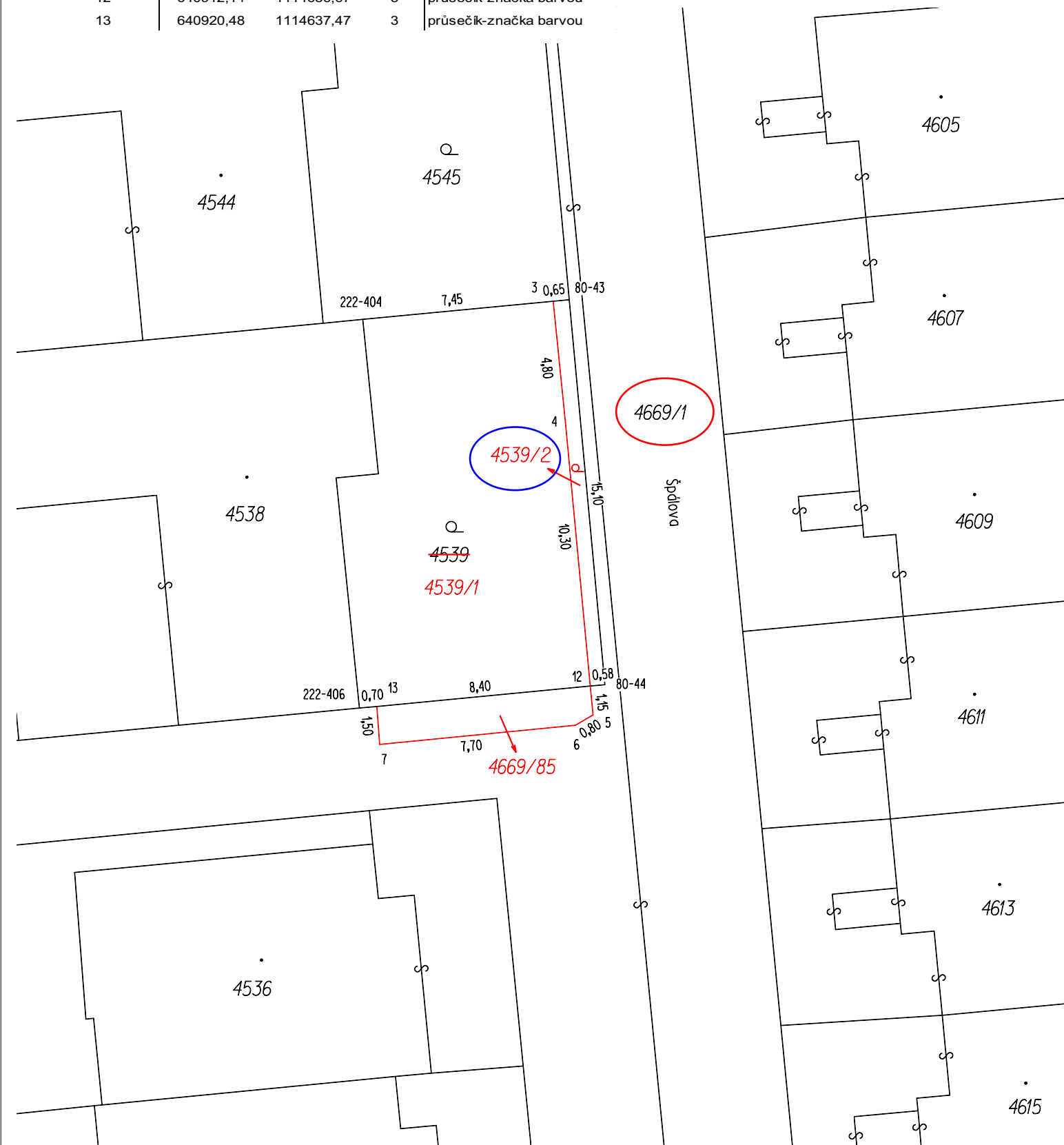
Počet příloh: 1

Návrh usnesení: Rada města po projednání schvaluje vyhlášení záměru na směnu pozemků, a to dle návrhu GP č. 4316-6/2018 pro rozdělení pozemku z pův. pozemku p.č. 4669/1 – ostatní plocha, jiná plocha ve vlastnictví města Žďáru nad Sázavou nově odděleného pozemku označeného jako p. č. 4669/85 – ostatní plocha, jiná plocha ve výměře 12 m², zapsaného v katastru nemovitostí u Katastrálního úřadu pro Vysočinu se sídlem v Jihlavě, Katastrální pracoviště Žďár nad Sázavou na LV č. 1, obec Žďár nad Sázavou - za z pův. pozemku p. č. 4539 – zahrada ve vlastnictví manželů (SJM) M. K., trvale bytem ZR 7 a H. K., trvale bytem Vysoké, nově odděleného pozemku p. č. 4539/2 – zahrada ve výměře 9 m², zapsaného v katastru nemovitostí u Katastrálního úřadu pro Vysočinu se sídlem v Jihlavě, Katastrální pracoviště Žďár nad Sázavou na LV č. 1652, obec Žďár nad Sázavou – vše v k. ú. Město Žďár v lokalitě sídliště „Vodojem“ u RD č.p. 1548/10 v ul. Špálova, ZR 7 – za účelem majetkoprávního vypořádání zjištěného stavu pozemků a narovnání právních vztahů se skutečností.

(příloha č. 1)

Seznam souřadnic (S-JTSK)

Číslo bodu	Souřadnice pro zápis do KN		Kód kvality	Poznámka
	Y	X		
80-43	640912,96	1114621,58	3	značka barvou na obrubníku
80-44	640911,57	1114636,62	3	značka barvou na obrubníku
222-404	640921,03	1114622,35	3	roh budovy
222-406	640921,16	1114637,53	3	roh budovy
3	640913,59	1114621,64	3	taras plotu
4	640913,11	1114626,38	3	taras plotu
5	640912,03	1114637,80	3	taras plotu
6	640912,72	1114638,20	3	taras plotu
7	640920,37	1114638,95	3	taras plotu
12	640912,14	1114636,67	3	průsečík-značka barvou
13	640920,48	1114637,47	3	průsečík-značka barvou



VÝKAZ DOSAVADNÍHO A NOVÉHO STAVU ÚDAJŮ KATASTRU NEMOVITOSTÍ

Dosavadní stav				Nový stav													
Označení pozemku parcelním číslem	Výměra parcely		Druh pozemku	Označení pozemku parcelním číslem	Výměra parcely		Druh pozemku	Typ stavby	Způsob využití	Způsob využití	Porovnání se stavem evidence právních vztahů				Označ. dílu		
	ha	m ²	Způsob využití		ha	m ²	Způsob využití	Způsob využití			Díl přechází z pozemku označeného v		Číslo LV	Výměra dílu			
											katastru nemovitostí	dřívější poz.evidenci		ha		m ²	
4539	1	36	zahrada	4539/1	1	27	zahrada		2	4539		1652		1	27		
				4539/2		9	zahrada		2	4539		1652			9		
4669/1	7	50	51	ostat.pl. jiná plocha	4669/1	7	50	39	ostat.pl. jiná plocha		0	4669/1		1	7	50	39
				4669/85		12	ostat.pl. jiná plocha		2	4669/1		1					12
	7	51	87		7	51	87										

Výkaz údajů o bonitovaných půdně ekologických jednotkách (BPEJ) k parcelám nového stavu

Parcelní číslo podle		Kód BPEJ	Výměra		BPEJ na dílu parcely	Parcelní číslo podle		Kód BPEJ	Výměra		BPEJ na dílu parcely
katastru nemovitostí	zjednodušené evidence		ha	m ²		katastru nemovitostí	zjednodušené evidence		ha	m ²	
4539/1		85001	1	27		4539/2		85001		9	

Příloha č. 1

GEOMETRICKÝ PLÁN

pro
rozdělení pozemku

Vyhotovitel:
Zdeněk Tulis - Geodetické práce

591 02 Žďár nad Sázavou

Číslo plánu: **4316-6/2018**

Okres: **Žďár nad Sázavou**

Obec: **Žďár nad Sázavou**

Kat. území: **Město Žďár**

Mapový list: **DKM-Mové Město na Moravě, 6-7/21, 6-7/23**

Dosavadním vlastníkům pozemků byla poskytnuta možnost seznámit se v terénu s průběhem navrhovaných nových hranic, které byly označeny předepsaným způsobem :

viz: seznam souřadnic

Geometrický plán ověřil úředně oprávněný zeměměřický inženýr: Stejnopis ověřil úředně oprávněný zeměměřický inženýr:

Jméno, příjmení: **Ing. Karel Lačný**

Číslo položky seznamu úředně oprávněných zeměměřických inženýrů: **187/95**

Dne: **16.1.2018** Číslo: **9/2018**

Náležitosti a přesnosti odpovídá právním předpisům.

Katastrální úřad souhlasí s očištváním parcel.

Ověření stejnopisu geometrického plánu v listinné podobě.

Jméno, příjmení:

Číslo položky seznamu úředně oprávněných zeměměřických inženýrů:

Dne: Číslo:

Tento stejnopis odpovídá geometrickému plánu v elektronické podobě uloženému v dokumentaci katastrálního úřadu.

- b) - Pan M. S., bytem ZR 1, nabídl městu k vykoupení ze svého vlastnictví část pozemku p. č. 352/12 – trvalý travní porost ve výměře cca 625 m² (pás v šíři 11 metrů) v k. ú. Stržanov – za účelem vybudování přístupové komunikace pro připravovanou realizaci soukromé výstavby několika nových RD v dané lokalitě Stržanova - místní části Žďáru nad Sázavou. Dohodnutá kupní cena činí 350 Kč/m².

Vybudování přístupové komunikace a zamýšlená výstavba RD je v souladu s městským architektem.

Vyjádření odboru rozvoje a územ. plánování MěÚ ZR:

Je nutné rozhodnutí RM, jak bude postupováno v případě, kdy pozemky jsou v majetku soukromých majitelů.

Vyjádření odboru komunálních služeb MěÚ ZR:

Viz odbor RÚP.

Počet stran: 1

Počet příloh: 2

Návrh usnesení: Rada města odkládá projednání nabytí pozemku do vlastnictví města Žďáru nad Sázavou z vlastnictví p. M. S., trvale bytem ZR 1, a to části pozemku p. č. 352/12 – trvalý travní porost ve výměře cca 625 m² (pás v šíři 11 metrů dle mapového podkladu - přesná výměra pozemku bude určena oddělovacím GP) v k. ú. Stržanov, zapsaného v katastru nemovitostí u Katastrálního úřadu pro Vysočinu se sídlem v Jihlavě, Katastrální pracoviště Žďár nad Sázavou na LV č. 369, obec Žďár nad Sázavou – za účelem vybudování přístupové komunikace pro připravovanou realizaci soukromé výstavby nových RD v dané lokalitě Stržanova - místní části Žďáru nad Sázavou - do doby rozhodnutí RM, jak bude postupováno v případě, kdy pozemky jsou v majetku soukromých vlastníků.

(příloha č. 2)

- c) - V souvislosti s výše uvedeným rovněž paní J. M., bytem Stržanov, nabídla městu k vykoupení ze svého vlastnictví část pozemku p. č. 352/11 – trvalý travní porost ve výměře cca 330 m² (pás v šíři 11 metrů) v k. ú. Stržanov – za účelem vybudování přístupové komunikace pro připravovanou realizaci soukromé výstavby několika nových RD v dané lokalitě Stržanova - místní části Žďáru nad Sázavou. Dohodnutá kupní cena činí 350 Kč/m².

Vybudování přístupové komunikace a zamýšlená výstavba RD je v souladu s městským architektem.

Vyjádření odboru rozvoje a územ. plánování MěÚ ZR:

Je nutné rozhodnutí RM, jak bude postupováno v případě, kdy pozemky jsou v majetku soukromých majitelů.

Vyjádření odboru komunálních služeb MěÚ ZR:

Viz odbor RÚP.

Počet stran: 1

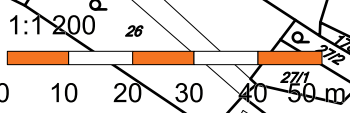
Počet příloh: 2

Návrh usnesení: Rada města odkládá projednání nabytí pozemku do vlastnictví města Žďáru nad Sázavou z vlastnictví pí J. M., trvale bytem Stržanov, a to části pozemku p.č. 352/11 – trvalý travní porost ve výměře cca 330 m² (pás v šíři 11 metrů dle

mapového podkladu - přesná výměra pozemku bude určena oddělovacím GP) v k. ú. Stržanov, zapsaného v katastru nemovitostí u Katastrálního úřadu pro Vysočinu se sídlem v Jihlavě, Katastrální pracoviště Žďár nad Sázavou na LV č. 735, obec Žďár nad Sázavou – za účelem vybudování přístupové komunikace pro připravovanou realizaci soukromé výstavby nových RD v dané lokalitě Stržanova - místní části Žďáru nad Sázavou - do doby rozhodnutí RM, jak bude postupováno v případě, kdy pozemky jsou v majetku soukromých vlastníků.

(příloha č. 2)

Příloha č. 2





d) - Společenství vlastníků bytů Jiřího z Poděbrad č.p. 622 a 702 se sídlem Jiřího z Poděbrad 622/6, Žďár nad Sázavou 1, požádalo o výpůjčku pozemků ve vlastnictví města Žďáru nad Sázavou, a to části p. č. 696 - ostatní plocha, zeleň a části p. č. 697 – ostatní plocha, zeleň v k. ú. Město Žďár v celkové výměře cca 983 m² – za účelem využití jako zatravněné zahrady u bytového domu č.p. 622 a 702 na p. č. 695 v k. ú. Město Žďár v ul. Jiřího z Poděbrad 6 a 4, ZR 1. Z celkové výměry obou pozemků přilehlých u shora uvedeného BD činí dalších cca 554 m² plochy užitkové zahrady, které jsou jednotlivými nájemci užívány na základě dříve uzavřených nájemních smluv s městem.

- Odbory rozvoje a územ. plánování a komunálních služeb MěÚ ZR souhlasí s výpůjčkou pozemků bez připomínek.

- Rada města dne 18. 12. 2017 po projednání schválila vyhlášení záměru na výpůjčku pozemků ve vlastnictví města Žďáru nad Sázavou, zapsaných v katastru nemovitostí u Katastrálního úřadu pro Vysočinu se sídlem v Jihlavě, Katastrální pracoviště Žďár nad Sázavou na LV č. 1, obec Žďár nad Sázavou, k. ú. Město Žďár, a to části p. č. 696 - ostatní plocha, zeleň a části p. č. 697 – ostatní plocha, zeleň v celkové výměře cca 983 m² (dle mapového podkladu) – za účelem využití jako zatravněné zahrady, včetně s tím spojené údržby pozemků na vlastní náklady, u bytového domu č.p. 622 a 702 na p. č. 695 v k. ú. Město Žďár v ul. Jiřího z Poděbrad 6 a 4, ZR 1.

- Záměr byl zveřejněn na úřední desce města v době od 20. 12. 2017 do 19. 1. 2018.

Počet stran: 1

Počet příloh: 1

Návrh usnesení: Rada města po projednání schvaluje výpůjčku pozemků ve vlastnictví města Žďáru nad Sázavou Společenství vlastníků bytů Jiřího z Poděbrad č.p. 622 a 702 se sídlem Jiřího z Poděbrad 622/6, Žďár nad Sázavou 1, zapsaných v katastru nemovitostí u Katastrálního úřadu pro Vysočinu se sídlem v Jihlavě, Katastrální pracoviště Žďár nad Sázavou na LV č. 1, obec Žďár nad Sázavou, k. ú. Město Žďár, a to části p. č. 696 - ostatní plocha, zeleň a části p. č. 697 – ostatní plocha, zeleň v celkové výměře 983 m² (dle mapového podkladu) – za účelem využití jako zatravněné zahrady, včetně s tím spojené údržby pozemků na vlastní náklady, u bytového domu č.p. 622 a 702 na p. č. 695 v k. ú. Město Žďár v ul. Jiřího z Poděbrad 6 a 4, ZR 1.

Smlouva o výpůjčce bude uzavřena na dobu neurčitou s tříměsíční výpovědní lhůtou.

(příloha č. 3)

- e) - V souvislosti s uzavřenými nájemními smlouvami mezi městem Žďár nad Sázavou a jednotlivými nájemci na pronájem pozemků ve vlastnictví města Žďáru nad Sázavou, příp. pozemků města pod objekty nemovitostí ve vlastnictví jiných vlastníků (stavba na cizím pozemku), určených pro podnikatelské využití jednotlivých fyzických a právnických osob a v souladu s ujednáním o výši úhrady nájemného zvýšeného o míru inflace za předchozí kalendářní rok, je předkládána RM k projednání možnost uplatnění míry inflace pro r. 2018.

Dle údajů Českého statistického úřadu průměrná meziroční míra inflace v r. 2017 činí 2,5%.

Míra inflace vyjádřená přírůstkem indexu spotřebitelských cen ke stejnému měsíci předchozího roku vyjadřuje procentní změnu cenové hladiny ve vykazovaném měsíci daného roku proti stejnému měsíci předchozího roku. Míra inflace vyjádřená přírůstkem průměrného ročního indexu spotřebitelských cen vyjadřuje procentní změnu průměrné cenové hladiny za 12 posledních měsíců proti průměru 12 předchozích měsíců.

V rámci pomoci a rozvoje podnikatelům, včetně udržitelnosti zaměstnanosti v našem městě doporučujeme radě města zvážit zvýšení nájemného prostor sloužících podnikání o meziroční inflaci v roce 2018 ve výši 2,5% a tuto inflaci neuplatňovat.

V historickém přehledu je uvedeno uplatňování inflace u pronájmu pozemků ve vlastnictví města v jednotlivých letech. Inflace je uváděna vždy za předchozí rok s tím, že její uplatnění probíhalo v roce následujícím.

Historie:

rok 2004	inflace 0,1 %	neuplatněna
rok 2005	inflace 2,8 %	uplatněna
rok 2006	inflace 1,9 %	uplatněna
rok 2007	inflace 2,5 %	uplatněna
rok 2008	inflace 2,8 %	uplatněna
rok 2009	inflace 6,3 %	uplatněna
rok 2010	inflace 1,0 %	uplatněna
rok.2011	inflace 1,5 %	neuplatněna
rok 2012	inflace 1,9 %	uplatněna
rok 2013	inflace 3,3 %	uplatněna
rok 2014	inflace 1,4 %	uplatněna
rok 2015	inflace 0,4 %	neuplatněna
rok 2016	inflace 0,3 %	neuplatněna
rok 2017	inflace 0,7 %	neuplatněna

Při výpočtu míry inflace v roce 2018 ve výši 2,5% by se roční nájemné u pozemků zvýšilo celkem o 24.528 Kč. Neuplatnění koeficientu růstu nájemného – inflace by znamenalo ztrátu v rozpočtu města v roční výši 24.528 Kč od 1.1.2018 do 31.12.2018.

Počet stran: 1

Počet příloh: 1

Návrh usnesení: Rada města po projednání schvaluje neuplatnění ujednání o výši úhrady nájemného na r. 2018 zvýšeného o míru inflace za předchozí kalendářní rok 2017 u uzavřených nájemních smluv mezi městem Žďár nad Sázavou a jednotlivými nájemci na pronájem pozemků ve vlastnictví města Žďáru nad Sázavou, příp. pozemků města pod objekty nemovitostí ve vlastnictví jiných vlastníků (stavba na cizím pozemku), určených pro podnikatelské využití jednotlivých fyzických a právnických osob.

(příloha č. 4)

Pronájem pozemků města k podnikání dle nájemních smluv	Název firmy	Část obce	Ulice	č.p.	Nájemné r. 2017 v Kč	Inflace 2.5% v Kč	nájemné r. 2018 v Kč vč. inflace
p.č. 2154 + 2155 část 892 m2 k.ú. Město Žďár U Hada ZR 1	Miroslav Šustr	Žďár nad Sázavou 5	Javorová		11 283.00	282.08	11 565
p.č. 6400 výměra 149 m2 k.ú. Město Žďár u ČD Obuv Halouzka ZR 6	Obuv Halouzka, s. r. o.	Žďár nad Sázavou 7	Rabasova		7 588.00	189.70	7 778
p.č. 6402 část 160 m2 k.ú. Město Žďár u ČD RYO ZR 6	Libuše Koutníková	Žďár nad Sázavou 1	Smetanova		7 588.00	189.70	7 778
p.č. 6401 výměra 127 m2 k.ú. Město Žďár u ČD Nábytek ZR 6	Libuše Koutníková	Žďár nad Sázavou 1	Smetanova		7 588.00	189.70	7 778
p.č. 3760 část 6,5 m2 k.ú. Město Žďár chodník ZR 1	Zbyněk Zlesák	Světnov			246.00	6.15	252
p.č. 3760 část 8 m2 k.ú. Město Žďár chodník ZR 1	Zbyněk Zlesák	Světnov			304.00	7.60	312
p.č. 7272 + 7273 + 7274 + 7276 část 2 000 m2 k.ú. Město Žďár U pozemky v k.ú. Město Žďár pod objekty TH SATT a.s.	COLAS CZ, a.s. SATT a.s.	Praha - Vysočany Žďár nad Sázavou 3	Ke Klíčovu Okružní		50 597.00 381 072.00	1 264.93 9 526.80	51 862 390 599
p.č. 6065 výměra 302 m2 k.ú. Město Žďár ul. Haškova ZR 6	Tomáš Veselský + Jaroslav Krejčí	Žďár nad Sázavou	Haškova		24 160.00	604.00	24 764
pozemky v k.ú. Veselíčko u ZR v areálu AGROSLUŽBY a.s.	Agroslužby Žďár nad Sázavou, a.s.	Veselíčko			108 277.00	2 706.93	110 984
p.č. 6386 část 50 m2 k.ú. Město Žďár Strojírenská ul. ZR 1	OK MARKET plus s.r.o.	Žďár nad Sázavou 1	nám. Republiky		2 480.00	62.00	2 542
p.č. 6386 část 40 m2 k.ú. Město Žďár ul. Smíchov ZR 1	ČOCHTAN KLUB ŽĐAS	Žďár nad Sázavou 4	Nerudova		1 266.00	31.65	1 298
p.č. 5547 část 17 m2 k.ú. Město Žďár ul. Brněnská ZR 1	IWA, spol.s r.o.	Žďár nad Sázavou 1	Brněnská		837.00	20.93	858
p.č. 5547 část 11 m2 k.ú. Město Žďár ul. Brněnská ZR 1	IWA, spol.s r.o.	Žďár nad Sázavou 1	Brněnská		541.00	13.53	555
p.č. 346/1 část 3 m2 k.ú. Město Žďár ul. Horní, ZR 1	AGRO - Měřín, obchodní společnost	Měřín	Zarybník		6 152.00	153.80	6 306
pozemky k.ú. Město Žďár pod telef. automaty	Česká telekom. Infrastruktura a.s.	Praha - Žižkov	Olšanská		1 518.00	37.95	1 556
p.č. 7883 + 7884 + 7885 + 7886 část 764 m2 k.ú. Město Žďár	ZAHRADA VYSOČINA, s.r.o.	Žďár nad Sázavou 3	Brodská		9 663.00	241.58	9 905
p.č. 7892 + 7895 část 341 m2 k.ú. Město Žďár Brodská ul. ZR 3	ZAHRADA VYSOČINA, s.r.o.	Žďár nad Sázavou 3	Brodská		17 252.00	431.30	17 683
p.č. 7881 část 120 m2 k.ú. Město Žďár Brodská ul. ZR 3	ZAHRADA VYSOČINA, s.r.o.	Žďár nad Sázavou 3	Brodská		5 906.00	147.65	6 054
p.č. 6870 část 4 200 m2 k.ú. Město Žďár Jihlavská ul.	AVE Vysočina s.r.o.	Žďár nad Sázavou	Jihlavská		209 821.00	5 245.53	215 067
p.č. 5539 část 1 m2 k.ú. Město Žďár Brněnská ul. ZR 1	PM AUTOCENTRUM s.r.o.	Žďár nad Sázavou 1	Brněnská		3 020.00	75.50	3 096
p.č. 2166/5 + 2194 -část 72 m2 k.ú. Město Žďár Bouchalky ZR 1	Pavel Matoušek - fyzická osoba	Žďár nad Sázavou 4	Wolkerova		1 536.00	38.40	1 574
p.č. 3788 část 57 m2 k.ú. Město Žďár nám. Republiky ZR 1	Erteple a Hmla	Žďár nad Sázavou 6	Haškova		4 867.00	121.68	4 989
p.č. 7888 část 50 m2 k.ú. Město Žďár ul. Brodská ZR 3	ZAHRADA VYSOČINA, s.r.o.	Žďár nad Sázavou 3	Brodská		4 270.00	106.75	4 377
p.č. 6209/4 část 3 m2 k.ú. Město Žďár ul. Chelčického ZR 6	Robert Fiala	Horka-Domky	Okrajová		2 669.00	66.73	2 736
p.č. 809 část 650 m2 k.ú. Město Žďár ul. Žižkova ZR 3	Kolpingovo dílo České republiky o.s.	Žďár nad Sázavou 1	nám. Republiky		29 032.00	725.80	29 758
p.č. 1952/3 část 120 m2 k.ú. Město Žďár ul. Okružní ZR 3	Autobazar VYSOČINA s.r.o.	Mělkovice			3 842.00	96.05	3 938
p.č. 676 část 30 m2 k.ú. Město Žďár ul. J. z Poděbrad ZR 1	AZ AUTO-Centrum s.r.o.	Český Herálec			1 257.00	31.43	1 288
p.č. 3765 část 18 m2 k.ú. Město Žďár nám. Republiky ZR 1	Zbyněk Zlesák - fyzická osoba	Světnov			1 460.00	36.50	1 497
p.č. 6122 výměra 352 m2 k.ú. Město Žďár Haškova ul. ZR 6	Stanislav Sálus - fyzická osoba	Žďár nad Sázavou 3	Brodská		14 080.00	352.00	14 432
p.č. 6517+6513-části 200 m2 k.ú. Město Žďár ul. Jihlavská ZR1	Úsvit, obecně prospěšná společnost	Žďár nad Sázavou 1	Jihlavská		14 360.00	359.00	14 719
p.č. 6386/4 - 20 m2 k.ú. Město ZR ul. Smíchov ZR 1	Jaromír Krejčí	Řečice			1 600.00	40.00	1 640
reklamní pylon p.č.9651/9 část 1m2 k.ú.Město Žďár ul.Brněnská ZR 1	AMPO s.r.o.	Žďár nad Sázavou	Brněnská		5 000.00	125.00	5 125
restaurace+zahrádka p.č.49 k.ú.Město Žďár část 500 m2 Nábřežní ul. ZR1	Antonín Fiala	Žďár nad Sázavou 1	Havlíčkovo nám.		40 000.00	1 000.00	41 000
celkem					981 132.00	24 528.30	1 005 660

- f) - Manželé Ing. M. a Mgr. L. L., trvale bytem ZR 2, požádali o uzavření smlouvy o zřízení věcného břemene na pozemku ve vlastnictví města Žďáru nad Sázavou, a to na části p. č. 308 v k. ú. Zámek Žďár – za účelem vybudování elektro přípojky k novostavbě RD po demolici na p. č. 292 (dříve č.p. 45/8) v lokalitě ul. Sychrova, ZR 2.

- Odbory rozvoje a úz. plánování a kom. služeb MěÚ ZR souhlasí se zřízením VB bez připomínek.

Zřízením VB nedojde k významnému znehodnocení pozemku. Z tohoto důvodu nebudou tvořeny opravné položky k pozemku.

Finanční dopad do rozpočtu města: jednorázová neopakující se úplata ve výši 1.000,-- Kč + platná sazba DPH

Počet stran: 1



















Počet příloh: 1


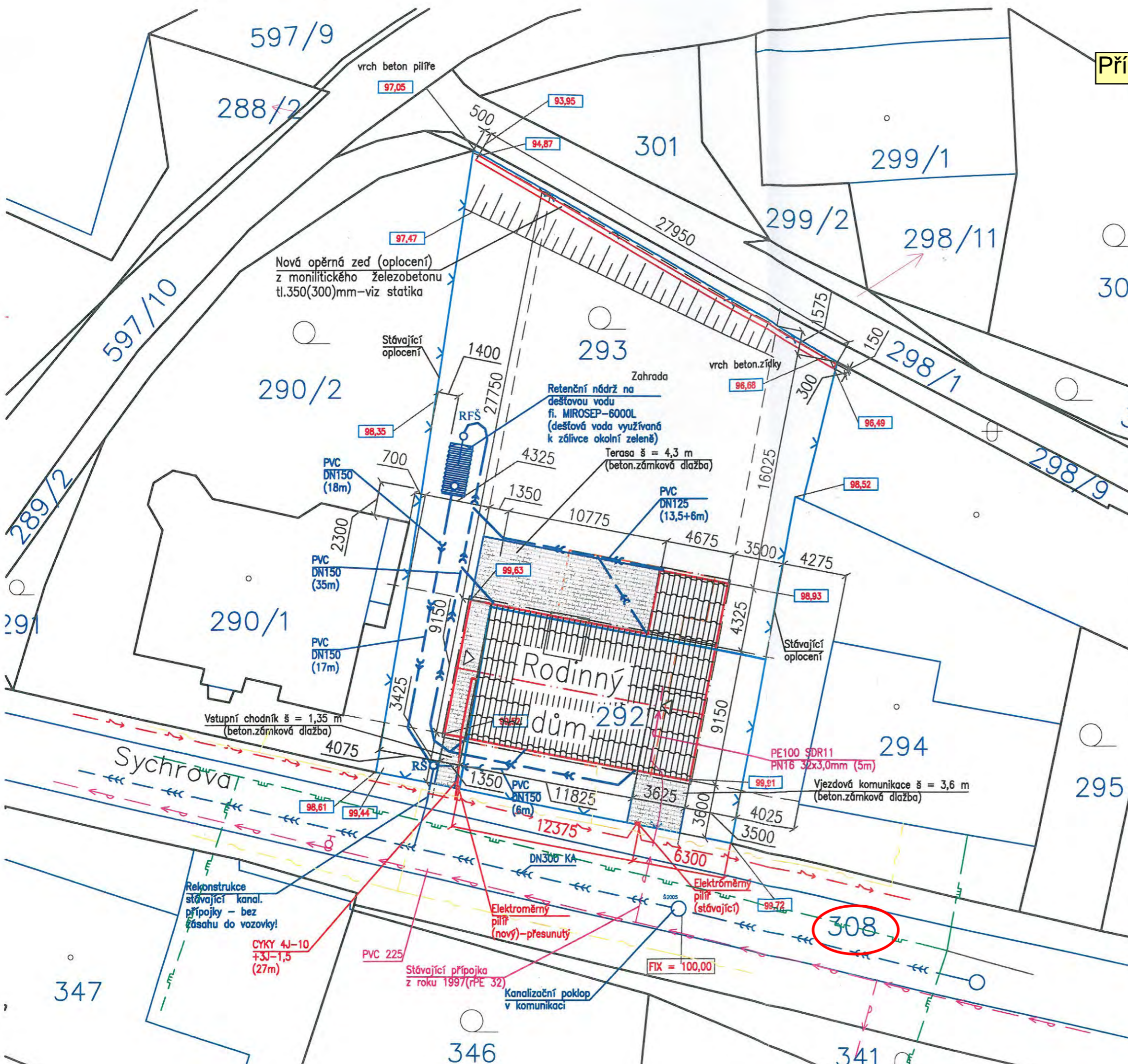
Návrh usnesení: Rada města po projednání schvaluje uzavření smlouvy o zřízení věcného břemene – služebnosti mezi městem Žďár nad Sázavou – jako povinným a manžely Ing. M. a Mgr. L. L., oba trvale bytem ZR 2 – jako oprávněným – na pozemku ve vlastnictví města Žďáru nad Sázavou, a to na části p. č. 308 v k. ú. Zámek Žďár, zapsaného v katastru nemovitostí u Katastrálního úřadu pro Vysočinu se sídlem v Jihlavě, Katastrální pracoviště Žďár nad Sázavou na LV č. 1, obec Žďár nad Sázavou - za účelem umístění elektro přípojky k novostavbě RD po demolici na p. č. 292 (dříve č.p. 45/8) v lokalitě ul. Sychrova, ZR 2 včetně přístupu a příjezdu k uvedené elektro přípojce za účelem provozu, údržby, oprav a rekonstrukce ve prospěch oprávněného. Právo odpovídající věcnému břemenu – služebnosti se zřizuje za jednorázovou neopakující se úplatu ve výši 1.000,-- Kč + platná sazba DPH.

(příloha č. 5)

Příloha č. 5

Legenda :

-  Novostavba
-  Stávající objekty
-  Odstraněný objekt
-  Zpevněné plochy
-  Splašková kanalizace
-  Dešťová kanalizace
-  Jednotná kanalizace
-  Kanalizační přípojka (splašková)
-  Kanalizační přípojka (dešťová)
-  Kanalizační přípojka (jednotná)
-  Veřejný vodovod
-  Vodovodní přípojka
-  Elektrické vedení NN
-  Veřejné osvětlení
-  Sdělovací vedení Telefonica
-  Elektropřípojka
-  Hranice pozemku – oplocení
-  Plynovod RWE



±0,000 = 580,500

VED. PROJEKTU Ing. Janovský J.	PROJEKTANT Nashua 445	KRESLIL	KONTROLOVAL	Ing. Jaroslav JANOVSKÝ
INVESTOR Manželé	MÍSTO STAVBY p.č. 292, 293, k.ú. Zámek Ždár	Ždár nad Sáz. 2	FURHÁT	A3
Rodinný dům Novostavba na místě demolice				DATEM 12 / 2016
Podrobná situace				ÚČEL P.S.
				MĚŘÍTKO 1 : 250
				Č. ZAKÁZKY 34 / 16
				Č. ARCHIVNÍ
				ČÍSLO VÝKRESU 1

- g) - Pan P. P., Polnička, požádal o uzavření smlouvy o zřízení věcného břemene – služebnosti na pozemcích ve vlastnictví města Žďáru nad Sázavou, a to na částech p. č. 89/1, 229, 91/1, 92/3 a 92/4 v k. ú. Stržanov – za účelem umístění vodovodní a kanalizační přípojky v rámci stavby „Novostavba objektu na p. č. 90, 91/2 a 92/2 v k. ú. Stržanov“, včetně přístupu a příjezdu v rámci jeho provozování, údržby, oprav a případné další rekonstrukce ve prospěch oprávněného.

- Odbory rozvoje a úz. plánování a komunál. služeb MěÚ ZR souhlasí se zřízením VB bez připomínek.

Zřízením VB nedojde k významnému znehodnocení pozemků. Z tohoto důvodu nebudou tvořeny opravné položky k pozemkům.

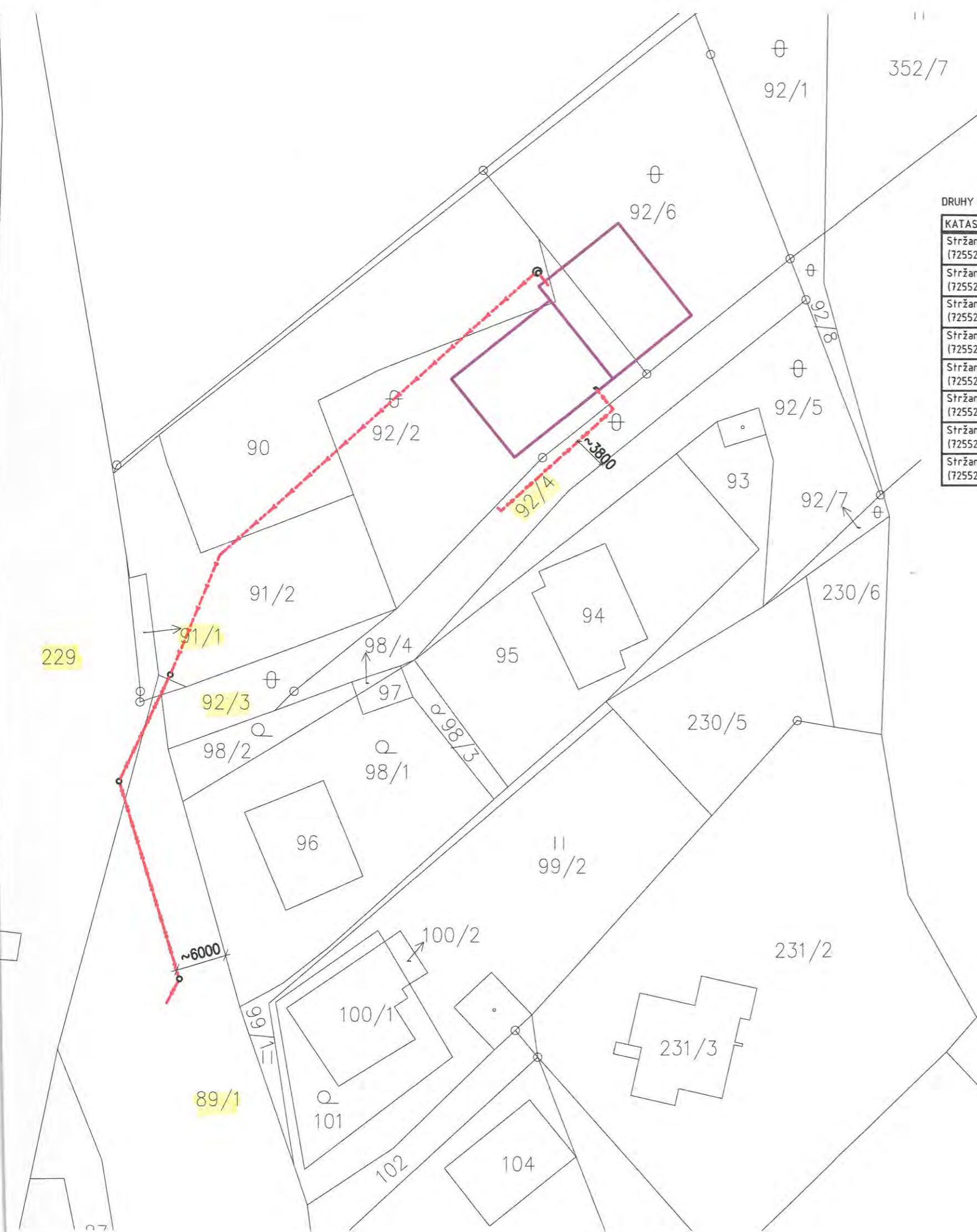
Finanční dopad do rozpočtu města: jednorázová neopakující se úplata ve výši 10.000 Kč + platná sazba DPH

Počet stran: 1

Počet příloh: 1

Návrh usnesení: Rada města po projednání schvaluje uzavření smlouvy o zřízení věcného břemene – služebnosti na pozemcích ve vlastnictví města Žďáru nad Sázavou, mezi městem Žďár nad Sázavou – jako povinným a P. P., Polnička – jako oprávněným, a to na částech p. č. 89/1, 229, 91/1, 92/3 a 92/4 v k.ú. Stržanov, zapsaných v katastru nemovitostí u Katastrálního úřadu pro Vysočinu se sídlem v Jihlavě, Katastrální pracoviště Žďár nad Sázavou na LV č. 1, obec Žďár nad Sázavou – za účelem umístění vodovodní a kanalizační přípojky v rámci stavby „Novostavba objektu na p. č. 90, 91/2 a 92/2 v k. ú. Stržanov“, včetně přístupu a příjezdu v rámci provozování, údržby, oprav a případné další rekonstrukce ve prospěch oprávněného. Právo odpovídající věcnému břemenu – služebnosti umístění vodovodní a kanalizační přípojky se zřizuje za jednorázovou neopakující se úplatu ve výši 10.000 Kč + platná sazba DPH.


(příloha č. 6)



DRUHY A PARCELNÍ ČÍSLA DOTČENÝCH POZEMKŮ PODLE KATASTRU NEMOVITOSTÍ

KATASTRÁLNÍ ÚZEMÍ	PARC.Č.	DRUH POZEMKU	VLASTNICKÉ PRÁVO
Stržanov (725528)	89/1	ostatní plocha	Město Žďár nad Sázavou, Žižkova 227/1, Žďár nad Sázavou 1, 59101 Žďár nad Sázavou
Stržanov (725528)	229	ostatní plocha	Město Žďár nad Sázavou, Žižkova 227/1, Žďár nad Sázavou 1, 59101 Žďár nad Sázavou
Stržanov (725528)	92/3	ostatní plocha	Město Žďár nad Sázavou, Žižkova 227/1, Žďár nad Sázavou 1, 59101 Žďár nad Sázavou
Stržanov (725528)	91/1	ostatní plocha	Město Žďár nad Sázavou, Žižkova 227/1, Žďár nad Sázavou 1, 59101 Žďár nad Sázavou
Stržanov (725528)	91/2	ostatní plocha	[REDACTED]
Stržanov (725528)	92/2	ostatní plocha	[REDACTED]
Stržanov (725528)	90	ostatní plocha	[REDACTED]
Stržanov (725528)	92/4	ostatní plocha	Město Žďár nad Sázavou, Žižkova 227/1, Žďár nad Sázavou 1, 59101 Žďár nad Sázavou

Příloha č. 6



ZODP. PROJEKTANT	ING. LEOŠ POHANKA		ING. LEOŠ POHANKA projektové a inženýrské služby IČO: 456 53 054, DIČ: CZ5603151664 www.pohanka.net
VYPRACOVAL	[REDACTED]		
KRAJ	KRAJ VYSOČINA	STAVEBNÍ ÚŘAD ŽDĀR NAD SÁZAVOU	
MÍSTO STAVBY	Žďár nad Sázavou- Stržanov, parc.č. 90, 91/2, 92/2		
INVESTOR	[REDACTED]		
AKCE	NOVOSTAVBA OBJEKTU na parc.č. 90, 91/2, 92/2 v k.ú. STRŽANOV VODOVODNÍ A KANALIZAČNÍ PŘÍPOJKA		FORMÁT 2xA4 DATUM 10/2017 STUPEŇ DPS ČÍSLO ZAKÁZKY 145/17 ZMĚNA
OBSAH VÝKRESU	ZÁKRES DO KM		Č. VÝKRESU 1 ČÁST DOK. D MĚŘÍTKO 1:500 Č. PARÉ

- h) - Společnost GasNet, s.r.o. se sídlem Klíšská 940/96, Klíše, 400 01 Ústí nad Labem, IČ 27295567, DIČ CZ27295567, zastoupená na základě plné moci společností GridServices, s.r.o. se sídlem Plynárenská 499/1, Zábřovice, 602 00 Brno, požádala o uzavření smlouvy o budoucí smlouvě o zřízení věcného břemene č. 7700100745_1/BVB, na pozemku ve vlastnictví města Žďáru nad Sázavou, a to části p. č. 3304 v k. ú. Město Žďár – za účelem umístění stavby plynárenského zařízení REKO MS ŽĎÁR NAD SÁZAVOU, Studentská 40-44, číslo stavby: 7700100745, včetně jeho součástí, příslušenství, opěrných a vytyčovacích bodů.

- Odbory rozvoje a úz. plánování a komunál. služeb MěÚ ZR souhlasí se zřízením VB bez připomínek.

Zřízením VB nedojde k významnému znehodnocení pozemku. Z tohoto důvodu nebudou tvořeny opravné položky k pozemku.

Finanční dopad do rozpočtu města: jednorázová neopakující se úplata ve výši 10.000 Kč + platná sazba DPH

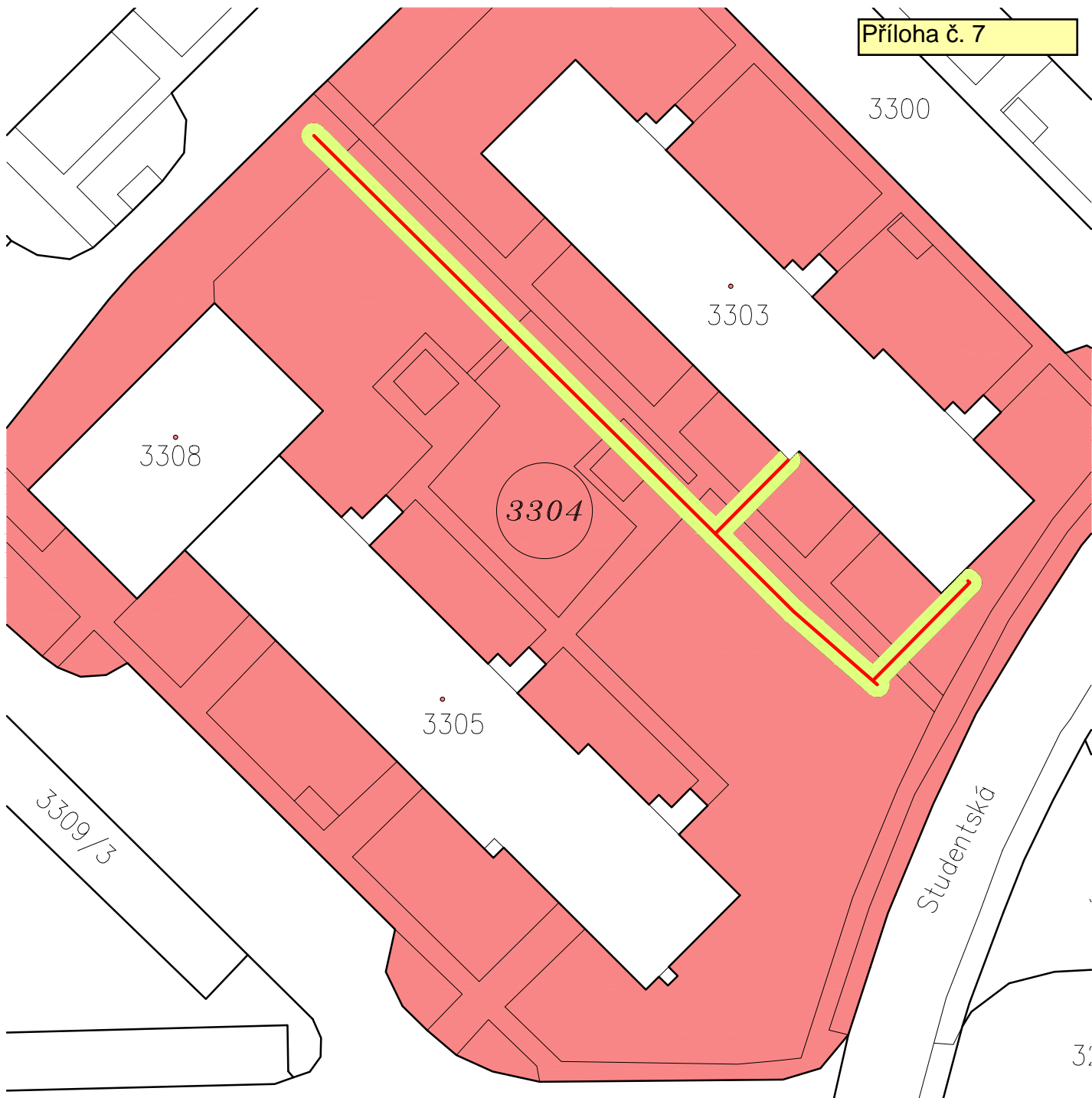
Počet stran: 1

Počet příloh: 1





Návrh usnesení: Rada města po projednání schvaluje uzavření smlouvy o zřízení věcného břemene – služebnosti na pozemku ve vlastnictví města Žďáru nad Sázavou, mezi městem Žďár nad Sázavou – jako povinným a společností GasNet, s.r.o. se sídlem Klíšská 940/96, Klíše, 400 01 Ústí nad Labem, IČ 27295567, DIČ CZ27295567, zastoupená na základě plné moci společností GridServices, s.r.o. se sídlem Plynárenská 499/1, Zábřovice, 602 00 Brno – jako oprávněným, a to na části p. č. 3304 v k. ú. Stržanov, zapsaných v katastru nemovitostí u Katastrálního úřadu pro Vysočinu se sídlem v Jihlavě, Katastrální pracoviště Žďár nad Sázavou na LV č. 1, obec Žďár nad Sázavou – za účelem umístění stavby plynárenského zařízení REKO MS ŽĎÁR NAD SÁZAVOU, Studentská 40-44, číslo stavby: 7700100745, včetně jeho součástí, příslušenství, opěrných a vytyčovacích bodů, včetně přístupu a příjezdu v rámci provozování, údržby, oprav a případné další rekonstrukce ve prospěch oprávněného.

Právo odpovídající věcnému břemenu – služebnosti umístění plynárenského zařízení se zřizuje za jednorázovou neopakující se úplatu ve výši 10.000 Kč + platná sazba DPH.

(příloha č. 7)



LEGENDA:

-  PROJEKTOVANÉ PLYNÁRENSKÉ ZAŘÍZENÍ NA BUDOUCÍM SLUŽEBNÉM POZEMKU
-  ROZSAH VĚCNÉHO BŘEMENE NA BUDOUCÍM SLUŽEBNÉM POZEMKU
-   DOTČENÉ PARCELY LV 1: p.č. 3304 – DÉLKA PRŮNIKU: 89 m, ROZSAH VĚCNÉHO BŘEMENE: 187 m²

LV 1 – MĚSTO ŽĎÁR NAD SÁZAVOU

KATASTRÁLNÍ ÚZEMÍ: MĚSTO ŽĎÁR

PŘÍLOHA SMLOUVY Č.	MĚŘÍTKO
7700100745_1/BVB	1:500

- i) - Pan J. V. ve Žďáře nad Sázavou na pozemku p.č. 6131/1 v k.ú. Město Žďár poškodil pilíř veřejného osvětlení (dále jen pilíř), čímž způsobil městu Žďár nad Sázavou škodu ve výši cca 20.000 Kč. Pan V. podpisem Dohody bez jakýchkoliv pochybností prohlašuje, že je odpovědný za poškození pilíře. Předmětem předložené Dohody je urovnání a vypořádání vzájemných vztahů mezi panem V. a městem, zejména pak náhrada majetkové škody, kterou pan V. poškozenému městu způsobil v důsledku svého jednání.

Finanční dopad do rozpočtu města: náhrada škody ve výši skutečně vynaložených nákladů na opravu pilíře.

Počet stran: 1

Počet příloh: 1

Návrh usnesení: Rada města schvaluje Dohodu o urovnání a vypořádání vzájemných vztahů, která bude uzavřena mezi městem Žďár nad Sázavou a panem J. V., bytem Pokojov, v předloženém znění.

(příloha č. 8)

**DOHODA
O UROVNÁNÍ A VYPOŘÁDÁNÍ VZÁJEMNÝCH VZTAHŮ**

Strany dohody

██████████ nar. ██████████, bytem ██████████ 592 14 Nove Veseli
(dále jen „dlužník“)

a

Město Žďár nad Sázavou, IČ 00295841, se sídlem Žižkova 227/1, 591 01 Žďár nad Sázavou,
zastoupené Mgr. Zdeňkem Navrátilem, starostou
(dále jen „poškozený“)

strany níže uvedeného dne, měsíce a roku spolu uzavřely tuto

Dohodu o urovnání a vypořádání vzájemných vztahů
(dále jen “Dohoda”)

I.

1. Předmětem této Dohody je urovnání a vypořádání vzájemných vztahů mezi dlužníkem a poškozeným, zejména pak náhrada majetkové škody, kterou dlužník poškozenému městu způsobil v důsledku svého jednání uvedeného níže v této Dohodě.
2. Dlužník se vůči poškozenému jednání dopustil tím, že ve Žďáře nad Sázavou na pozemku p.č. 6131/1 v k.ú. Město Žďár poškodil pilíř veřejného osvětlení (dále jen pilíř), čímž způsobil Městu Žďár nad Sázavou, IČ: 00295841, se sídlem Žižkova 227/1, 591 01, Žďár nad Sázavou škodu ve výši cca 20.000 Kč.
3. Dlužník níže podpisem této Dohody bez jakýchkoliv pochybností prohlašuje, že je odpovědný za poškození pilíře.

II.

1. Poškozenému vznikl výše uvedeným jednáním dlužníka nárok na úhradu škody. Nárok je ke dni podpisu Dohody vyčíslen přibližně ve výši 20.000,- Kč
2. Dlužník se zavazuje poškozenému uhradit celkovou částku, která bude odpovídat celkovým nákladům vynaloženým na opravu pilíře. Skutečně vynaložené náklady na opravu pilíře budou poškozenému známy do 30.4.2018. Dlužník zaplatí poškozenému zálohu ve výši 10.000 Kč a to nejpozději do 10.2.2018 na bankovní účet poškozeného č. ██████████ vedeného u ██████████ a. s., pod variabilním symbolem: 232404. Doplatek do výše skutečně vynaložené škody se zavazuje dlužník zaplatit do 10 dnů ode dne doručení vyčíslení skutečně vynaložených nákladů, které mu zašle poškozený.

III.

1. Účastníci Dohody shodně prohlašují, že tato vyjadřuje jejich vážnou, určitou a svobodnou vůli, souhlasí s tímto vzájemným narovnáním a jednají bez jakéhokoliv donucení či tísně, což níže stvrzují svými podpisy.
2. Tato Dohoda je vyhotovena ve čtyřech originálech, kdy každá ze stran obdrží dvě vyhotovení.
3. Uzavření této Dohody bylo schváleno radou města Žďáru nad Sázavou dne 29.1.2018.

Ve Žďáře nad Sázavou dne

Ve Žďáře nad Sázavou dne

.....
dlužník
[redacted]

.....
poškozené Město Žďár nad Sázavou,
zastoupené starostou města Mgr. Zdeňkem Navrátilem

j) - Vlastníci pozemků pro výstavbu rodinných domů v k. ú. Stržanov, lokalita – Markův kopec, mají zájem o vybudování splaškové kanalizace v této lokalitě. Tuto kanalizaci by vybuodoval Svaz vodovodů a kanalizací Žďársko s tím, že vlastníci pozemků poskytnou finanční náhradu za vybudování této kanalizace. Splaškovou kanalizací budou nahrazeny jímky, které jsou v současné době navrženy k zachycení splaškových vod. Vlastníky pozemků zastupuje paní M. D.

Finanční prostředky, získané od vlastníků pozemků budou použity na zpracování projektové dokumentace – 1. splátka daru ve výši 50.000 Kč a na vybudování splaškové kanalizace – 2. splátka, jejíž výše bude určena po provedeném výběrovém řízení na dodavatele stavby. Finanční prostředky na financování této stavby v předpokládané výši 1.500.000 Kč převede město Svazu vodovodů a kanalizací Žďársko, který bude stavbu realizovat.

Finanční dopad do rozpočtu města: náklady budou uhrazeny vlastníky pozemků.

Počet stran: 1

Počet příloh: 2

Návrh usnesení: Rada města schvaluje Darovací smlouvu, která bude uzavřena mezi městem Žďár nad Sázavou a M. D., bytem Žďár nad Sázavou 5, v předloženém znění.
(příloha č. 9)

Darovací smlouva

níže uvedeného dne, měsíce a roku uzavírají:

paní [REDAKCE], nar. [REDAKCE] 591 01 Žďár nad Sázavou, část Žďár nad Sázavou 5 jako "dárce" na straně jedné

a

Město Žďár nad Sázavou, Žižkova 227/1, 591 01 Žďár nad Sázavou, část Žďár nad Sázavou 1, IČO 295841, zastoupené starostou panem Mgr. Zdeňkem Navrátilem jako "obdarovaný" na straně druhé

tuto

darovací smlouvu:

čl. I

Předmět a účel daru

Smluvní strany přistoupili svým shodným projevem vůle k uzavření této darovací smlouvy. Záměrem daru je pokrytí nákladů stavby splaškové kanalizace v k.ú. Stržanov lokalita – Markův Kopec.

Dárce tímto projevuje vůli darovat obdarovanému finanční dar ve výši, která bude odpovídat nákladům na vybudování splaškové kanalizace Stržanov, Markův Kopec (dále jen stavba kanalizace). Předpokládané náklady na stavbu kanalizace byly stanoveny ve výši 1.500.000 Kč.

čl. II

Poskytnutí datru, nabídka daru a přijetí daru

Dárce se zavazuje poskytnout dar takto :

.....50.000,- Kč

s l o v y : padesáttisíc korun českých,

jakožto první splátka daru, na účet obdarovaného vedený u [REDAKCE] číslo účtu [REDAKCE] v.s. 23212321 nejpozději do 10 kalendářních dnů ode dne podpisu této smlouvy.

Obdarovaný finanční dar ve výši 50.000,- Kč přijímá, resp. přijme jeho připsání na uvedený účet a zavazuje se jej použít na projektovou dokumentaci stavby kanalizace.

Druhá splátka daru je nabídkou daru ve výši, která bude odpovídat skutečným nákladům na vybudování stavby kanalizace po odečtení první splátky na účet obdarovaného vedený u [REDAKCE] číslo účtu [REDAKCE] v.s. 23212321, nejpozději před podpisem smlouvy o dílo s dodavatelem stavby kanalizace s tím, že termín sdělí dárce obdarovaný.

Smlouvu o dílo uzavře s dodavatelem stavby kanalizace Svaz vodovodů a kanalizací Žďársko, IČ 43383513.

Obdarovaný tuto nabídku daru, která bude odpovídat skutečným nákladům na vybudování stavby kanalizace po odečtení první splátky daru přijímá, resp. přijme jeho připsání na uvedený účet a zavazuje se jej použít k účelu uvedenému v čl. I. této smlouvy.

čl. III Ostatní ujednání

Pro případ, že dárce obdarovanému nepoukáže nabízený dar ve výši druhé splátky daru, stavba kanalizace nebude realizována. V tomto případě dárce nebude vrácena první splátka daru.

Dárce je oprávněn provést kontrolu, zda darované finanční prostředky byly použity na účel, ke kterému byly darovány a obdarovaný je povinen dárce použití darovaných finančních prostředků na jeho žádost prokázat.

Účastníci současně uzavírají smlouvu o budoucí smlouvě darovací, s tím že dárce poukáže obdarovanému dar ve výši nákladů na případné vícepráce stavby kanalizace. Tato budoucí darovací smlouva bude uzavřena nejpozději do termínu kolaudace stavby kanalizace. Návrh smlouvy předloží obdarovanému dárce.

Účastníci dále sjednávají právo dárce na vrácení části daru ve výši odpovídající vykázaným méněpracím stavby kanalizace.

čl. IV. Závěrečná ujednání

Tato smlouva nabývá platnosti dnem podpisu oprávněnými zástupci obou smluvních stran a účinnosti dnem uveřejnění v informačním systému veřejné správy – Registru smluv.

Dárce výslovně souhlasí s uveřejněním celého textu této smlouvy v registru smluv.

Smluvní strany se dohodly, že uveřejnění v informačním systému veřejné správy – Registru smluv zajistí obdarovaný.

Tato smlouva je vyhotovena ve dvou stejnopisech s platností originálu, z nichž každá ze smluvních stran obdrží po jednom stejnopisu.

Smluvní strany prohlašují, že tuto smlouvu sepsaly svobodně a vážně, že jejímu obsahu rozumí a s tímto souhlasí. Na důkaz toho připojují své vlastnoruční podpisy.

Uzavření této smlouvy bylo schváleno radou města Žďáru nad Sázavou na zasedání dne 29.1.2018.

Ve Žďáře nad Sázavou dne

.....
Mgr. Zdeněk N a v r á t i l
starosta města Žďáru nad Sázavou
za obdarovaného

.....
[redacted]
za dárce

Příloha č. 9

