

## MATERIÁL PRO RADU MĚSTA č. 90

DNE: 21. 5. 2018

JEDNACÍ ČÍSLO: 1553/2018/OP

**NÁZEV:**

**Majetkoprávní jednání**

**ANOTACE:**

*Dle přiložené tabulky*

**NÁVRH USNESENÍ:**

Rada města po projednání schvaluje majetkoprávní jednání dle předloženého návrhu

Starosta města	Místostarosta města	Tajemník MěÚ
Odbor majetkoprávní	Úsek tajemníka a správy MěÚ	Odbor finanční
Odbor komunálních služeb	Odbor rozvoje a územního plánování	Odbor stavební
Odbor školství, kultury a sportu	Odbor sociální	Odbor občansko-správní a OŽÚ
Odbor dopravy	Odbor životního prostředí	Odd. správy měst. lesů a rybníků
Oddělení informatiky	Odd. finanční kontroly a interního. auditu	Městská policie
Projektový koordinátor	Krizové řízení	Technická správa budov města

**Zpracoval: majetkoprávní odbor**

**Předkládá: majetkoprávní odbor**

**Obsah majetkoprávních jednání RM č.j. 1553/2018/OP dne 21.05.2018**

<b>Bod</b>	<b>Druh úkonu</b>	<b>Žadatel</b>	<b>Lokalita v ZR</b>	<b>p.č., m<sup>2</sup> (rozsah)</b>	<b>Využití</b>
a)	Směna pozemků - vyhlášení záměru	IWA, s.r.o., ZR	k.ú. Město Žďár ul. Brněnská, ZR 1	5822/6 – ost.pl.,ost.kom. - 29 m <sup>2</sup> (chodník) 5550/5 – ost.pl.,zeleň - 7 m <sup>2</sup> za část 5547 – ost.pl. nově dle GP 5547/2 - 17 m <sup>2</sup> a 5547/3 – 8 m <sup>2</sup>	Majetkoprávní vypořádání pozemků - chodníku a veřejné zeleně po akci - kruhová křižovatka Brněnská – Jihlavská
b)	Pronájem pozemků - neschválení vyhlášení záměru	J. J., ZR	k.ú. Zámek Žďár ul. Lesní, ZR 2	570/13 – ost.pl. – cca 15 m <sup>2</sup>	Parkování auta
c)	Výpůjčka pozemků - neschválení vyhlášení záměru	Manž. O. a S. Ch., Stržanov	k.ú. Stržanov	256/3 – orná půda – 1896 m <sup>2</sup>	Údržba sousedního pozemku – sekání
d)	Pronájem pozemku - schválení	M. B., Moravské Křižánky	k.ú. Město ZR ul.Makovského,ZR 7	část 4669/1 – ost.pl. ve výměře cca 40 m <sup>2</sup>	Zahrada - pozemek přiléhající k objektu RD po přestavbě býv.výměňíkové stanice
e)	Podnájem pozemku v pronájmu - schválení	M. B., ZR	k.ú. Město Žďár lok. u městské tržnice, ZR 1	3755/3 – ost.pl.	Stávající stánek rychlého občerstvení - výroba a prodej vafelí
f)	Vodovodní přípojky - postup řešení	A. S., ZR	k.ú. Město Žďár ul. Jamská, ZR 1	5316	Řešení vodovodních přípojek k pozemkům p.č. 5295 a 5296 (pro výstavbu RD), dále k p.č. 5297 (v souč. době demolice RD)
g)	Věcné břemeno - schválení	R. T., ZR	k.ú. Město Žďár ul. Veselská, ZR 1	596	Ukotvení plechového komínu na RD – instalace kotle v RD

h)	Věcné břemeno - schválení	Manž. L. a S. N., ZR	k.ú. Město Žďár ul. V Lískách, ZR 5	3124	NTL přípojka plynu k RD
i)	Věcné břemeno - schválení	Ing. N. P., Nové Město na Mor.	k.ú. Veselíčko u Žďáru nad Sázavou	1581/14	Přípojka vodovodu v rámci stavby Obytný soubor 7 RD, Inženýrské sítě
j)	Věcné břemeno - schválení	E.ON Distribuce, a.s. České Budějovice	k.ú. Město Žďár ul.Sázavská, ZR 3	8007/18, 8008/1	Kabelové vedení NN, uzemnění – stavba „Žďár n/S, Sázavská:bytový dům“
k)	Věcné břemeno - schválení	E.ON Distribuce, a.s. České Budějovice	k.ú. Město Žďár ul. Žižkova, Brodská, , Revoluční, Okružní, Komenského, ZR 3	viz text	Kabelové vedení NN, 3x pilíř.příp.skříň NN - stavba „Žďár n/S.3, rekonstrukce NN, II.etapa“
l)	Věcné břemeno - schválení po GP	Společenství vlastníků domu č.p. 1805, 1806 – SONAKO, ZR	k.ú. Město Žďár ul. Komenského, ZR 3	1200	Přesah střechy – stavba – Zastřešení bytového domu Žďár nad Sázavou, Komenského 1805, dále změna oprávněné osoby
m)	Vyřazení majetku - schválení	Vlastní podnět	Město Žďár nad Sázavou	Majetek města, nalezený majetek	Nefunkční majetek – likvidace, ztráty a nálezy – likvidace, prodej

- a) - Po výstavbě kruhové křižovatky Brněnská x Jihlavská, ZR 1, bylo zjištěno, že je třeba ještě majetkoprávně vypořádat dotčené pozemky u areálu společnosti IWA, spol. s r.o. se sídlem Brněnská 758/26, ZR 1 mezi městem Žďár nad Sázavou a touto společností. Po projednání se zástupcem – jednatelem společnosti Ing. Zbyňkem Zlochem bylo následně dohodnuto, že s navrženou směnou souhlasí a byl objednána oddělovací GP. Dosud byly pozemky města užívány na základě pronájmu dle uzavřené nájemní smlouvy mezi městem a uvedenou společností a jednak za pozemky užívané městem byla každoročně městu účtována společností IWA úhrada za užívání pozemků.

Jedná se o část pozemku ve vlastnictví města Žďáru nad Sázavou, a to p. č. 5547 v k. ú. Město Žďár, která je užívána společností IWA jako vjezd na pozemek areálu a dále pro odstavné plochy v areálu firmy.

Společnost IWA naopak vlastní pozemky p. č. 5550/5 – ostatní plocha, zeleň ve výměře 7 m<sup>2</sup> a p. č. 5822/6 – ostatní plocha, ost. komunikace v e výměře 29 m<sup>2</sup> v k. ú. Město Žďár, které jsou veřejností a městem užívány jako součást komunikačního propojení – chodníku a částečně jako veřejná zeleň.

- Dle zhotoveného náčrtu GP byly odděleny části dotčených parcel s tím, že se jedná o část pozemku pův. p. č. 5547 – ostatní plocha, jiná plocha – nově označ. jako p. č. 5547/2 – ve výměře 17 m<sup>2</sup> a dále p. č. 5547/3 ve výměře 8 m<sup>2</sup> v k. ú. Město Žďár ve vlastnictví města Žďáru nad Sázavou.

- Odbory rozvoje a územ. plánování a komunálních služeb MěÚ ZR souhlasí se směnou pozemků bez připomínek.

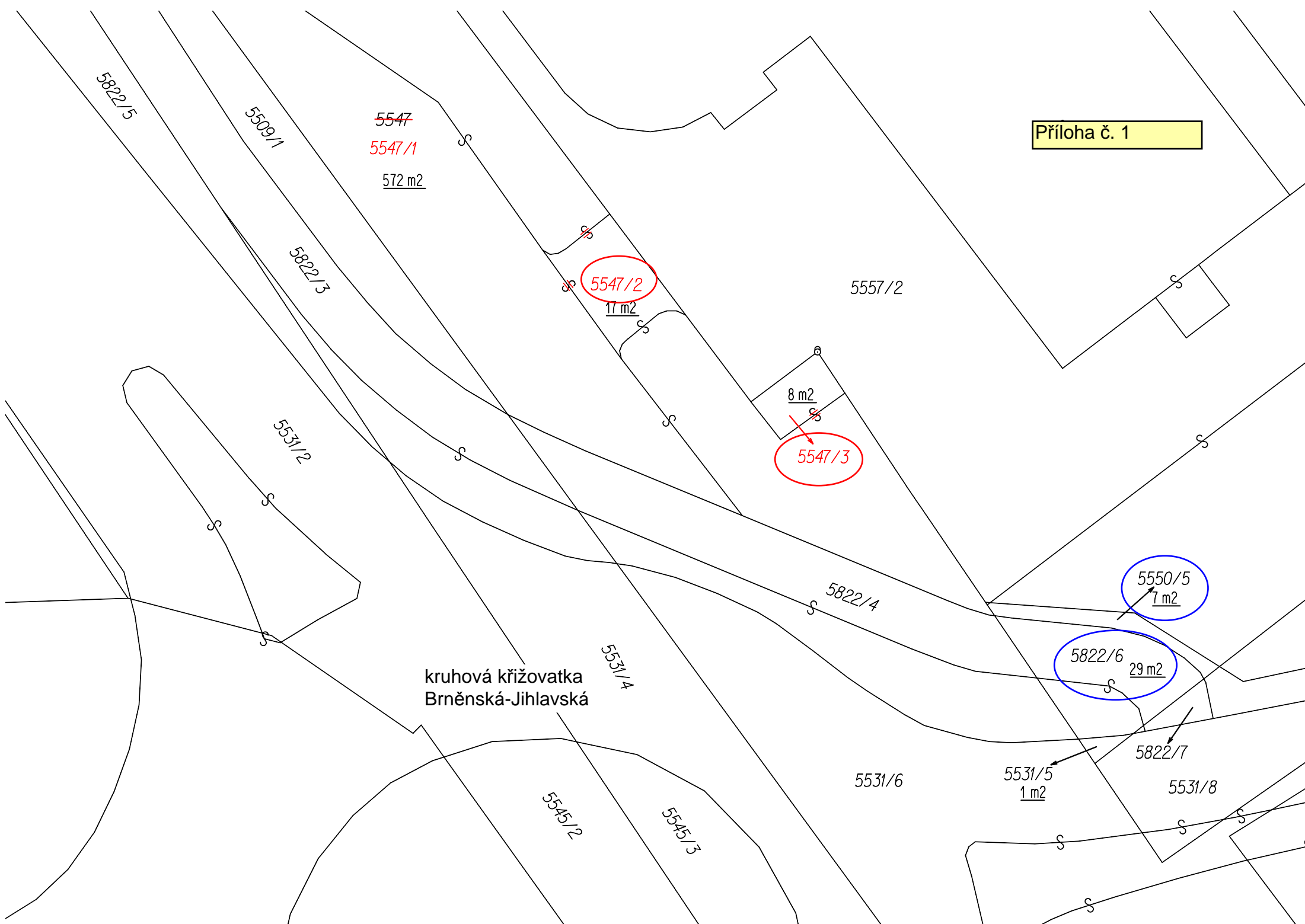
**Počet stran: 1**

**Počet příloh: 1**

**Návrh usnesení:** Rada města po projednání schvaluje vyhlášení záměru na směnu pozemků, a to p. č. 5822/6 - ost. plocha, ost. komunikace ve výměře 29 m<sup>2</sup> (chodník) a p.č. 5550/5 – ost. plocha, zeleň ve výměře 7 m<sup>2</sup> (zeleň) ve vlastnictví společnosti IWA, spol. s r.o. se sídlem Brněnská 758/26, Žďár n. Sáz.1 (v celkové výměře 36 m<sup>2</sup>) v k. ú. Město Žďár za pozemky oddělené dle náčrtu GP z části pozemku pův. p. č. 5547 – ostatní plocha, jiná plocha – nově označ. jako p. č. 5547/2 – ve výměře 17 m<sup>2</sup> (vjezd do areálu) a dále jako p. č. 5547/3 ve výměře 8 m<sup>2</sup> (odstavná plocha) v k. ú. Město Žďár (v celkové výměře 25 m<sup>2</sup>) ve vlastnictví města Žďáru nad Sázavou u areálu firmy IWA, s.r.o. se sídlem Brněnská 758, ZR 1 – za účelem majetkoprávního vypořádání vztahů k pozemkům, vzniklých po dokončení stavby v r. 2010 „I/37 Žďár nad Sázavou – okružní křižovatka“ s tím, že rozdíl směňovaných pozemků bude řešen doplatkem.

(příloha č. 1)

Příloha č. 1



- b) - Pan Ing. J. J., bytem ZR 1, požádal o možnost využití části pozemku ve vlastnictví města Žďáru nad Sázavou, a to p. č. 517/13 – ostatní plocha, jiná plocha ve výměře cca 15 m<sup>2</sup> v k. ú. Zámek Žďár – zpevněná plocha v proluce mezi ŘRD v ul. Lesní, ZR 2 – za účelem krátkodobého zaparkování vozidla, popř. pronájmu této plochy formou dlouhodobého záboru veřejného prostranství.

Vyjádření odboru rozvoje a úz. plánování MěÚ ZR:

Viz OKS.

Vyjádření odboru komunálních služeb MěÚ ZR:

Nesouhlas s pronájmem, výpůjčkou za účelem parkování.

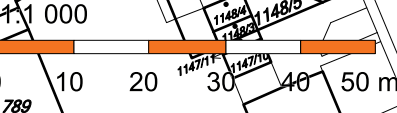
**Počet stran: 1**

**Počet příloh: 1**

**Návrh usnesení:** Rada města po projednání neschvaluje vyhlášení záměru na pronájem, popř. výpůjčku pozemku ve vlastnictví města Žďáru nad Sázavou, zapsaného v katastru nemovitostí u Katastrálního úřadu pro Vysočinu se sídlem v Jihlavě, Katastrální pracoviště Žďár nad Sázavou na LV č. 1, obec Žďár nad Sázavou, a to části p. č. 517/3 – ostatní plocha, jiná plocha ve výměře cca 15 m<sup>2</sup> v k. ú. Zámek Žďár (dle mapového podkladu) – zpevněná plocha v proluce mezi ŘRD v ul. Lesní, ZR 2 za účelem krátkodobého zaparkování vozidla, popř. pronájmu této plochy formou dlouhodobého záboru veřejného prostranství.

(příloha č. 2)

Príloha č. 2



- c) - Manželé O. a S. Ch., bytem Stržanov, požádali o výpůjčku pozemku ve vlastnictví města Žďáru nad Sázavou, a to p. č. 256/3 – orná půda ve výměře 1 896 m<sup>2</sup> v k. ú. Stržanov – za účelem údržby pozemku a sekání trávy vedle RD Stržanov č.p. 96 ve vlastnictví žadatelů.

Vyjádření odboru rozvoje a úz. plánování MěÚ ZR:

Nesouhlasíme s výpůjčkou pozemku do doby kolaudace / uvedení do provozu stezky ZR – Stržanov.

Vyjádření odboru komunálních služeb MěÚ ZR:

Souhlas.

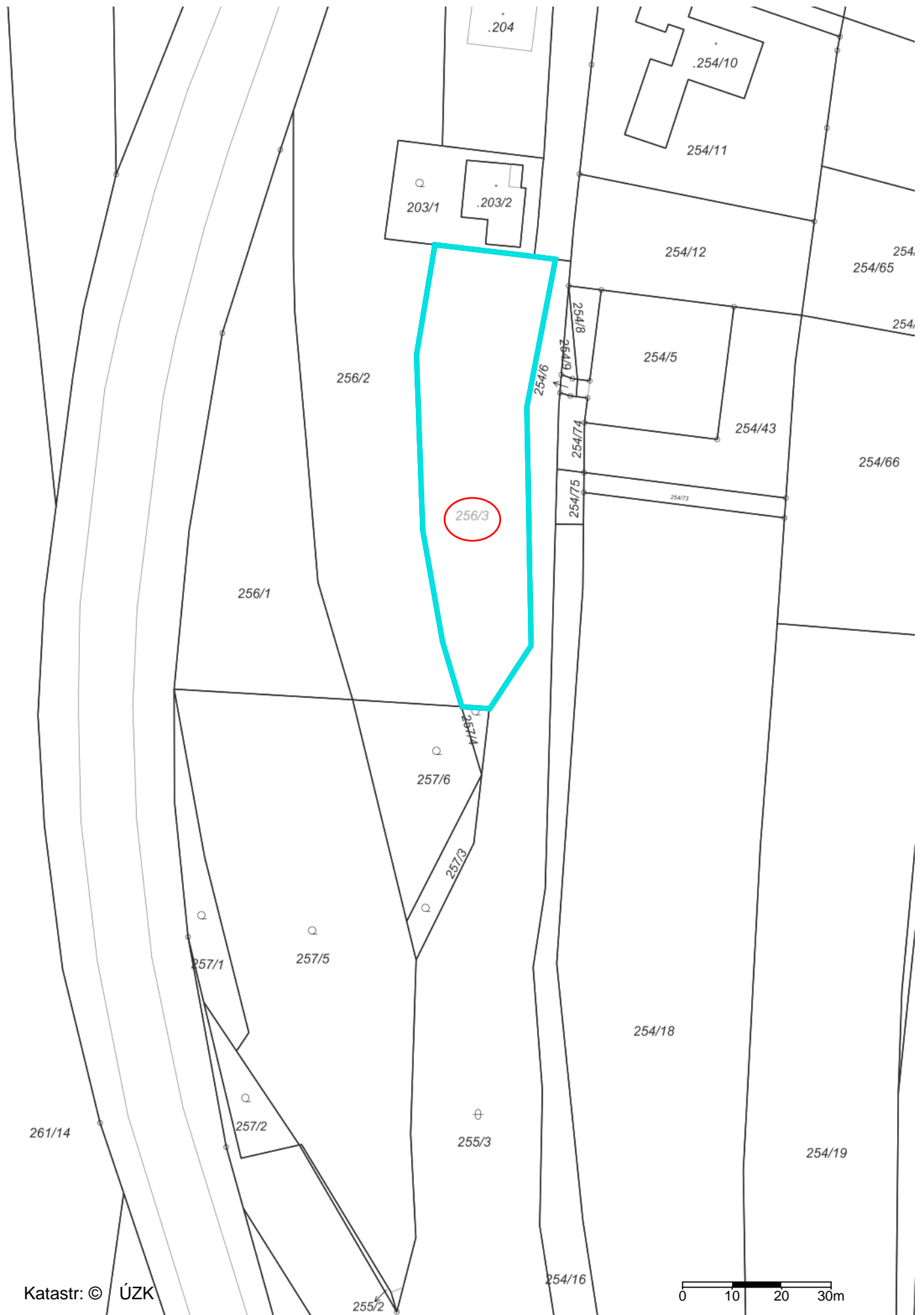
**Počet stran: 1**

**Počet příloh: 1**

**Návrh usnesení:** Rada města po projednání neschvaluje vyhlášení záměru na výpůjčku pozemku ve vlastnictví města Žďáru nad Sázavou, zapsaného v katastru nemovitostí u Katastrálního úřadu pro Vysočinu se sídlem v Jihlavě, Katastrální pracoviště Žďár nad Sázavou na LV č. 1, obec Žďár nad Sázavou, a to p. č. 256/3 – orná půda ve výměře 1 896 m<sup>2</sup> v k. ú. Stržanov – za účelem údržby pozemku a sekání trávy vedle RD Stržanov č.p. 96 a zahrady ve vlastnictví fyzických osob, a to do doby kolaudace / uvedení do provozu stezky ZR – Stržanov.

(příloha č. 3)





- d) - Dne 4. 10. 2017 na základě žádosti p. M. B., trvale bytem Moravské Křižánky o pronájem pozemku ve vlastnictví města Žďáru nad Sázavou, a to části p. č. 4669/1 – ostatní pl., jiná plocha ve výměře cca 40 m<sup>2</sup> (dle mapového podkladu) v k. ú. Město Žďár za účelem využití na zahrádku u RD č.p. 1657 v ul. Makovského 54, ZR 7, proběhlo šetření na místě samém za účasti vedení města, p. Břečky a zástupců Společenství vlastníků Makovského 52, ZR 7.

- Dne 10. 10. 2017 podal p. M. B., trvale bytem Moravské Křižánky, na MěÚ ZR novou žádost o pronájem pozemku ve vlastnictví města Žďáru nad Sázavou včetně zakreslení, ve které žádá o výměru cca 60-70 m<sup>2</sup> p. č. 4669/1 v k. ú. Město Žďár - za účelem využití k odpočinku pro jeho rodinu.

- Zároveň byl tento nový návrh požadovaného pronájmu pozemku se zákresem p. Břečkou doručen i zástupcům Společenství vlastníků Makovského 52, ZR 7. Tito zaslali městu Žďár nad Sázavou dne 1. 11. 2017 novou písemnou reakci na původně vyhlášený záměr č. Z-168/2017-OP.

Vzhledem k tomu, že se na předmětné části p. č. 4669/1 v k. ú. Město Žďár nachází inž. sítě – kanalizační vedení, byl požádán vlastník této sítě Svaz vodovodů a kanalizací Žďársko se sídlem Vodárenská 2, Žďár n. Sáz. o vyjádření k případnému pronájmu.

#### Vyjádření SVK Žďársko:

- v současné době se na předmětné části nachází potrubí stávající stoky jednotné kanalizace DN 200 KA v majetku SVK Žďársko  
- podmínkou pronájmu části pozemku p. č. 4669/1 v k. ú. Město Žďár je zajištění přístupu VAS a SVK Žďársko na tento pozemek (zejména ke kanalizační šachtě č. 1212) – musí to být ve smlouvě

- Rada města dne 20. 11. 2017 po projednání schválila vyhlášení záměru na pronájem pozemku ve vlastnictví města Žďáru nad Sázavou, zapsaného v katastru nemovitostí u Katastrálního úřadu pro Vysočinu se sídlem v Jihlavě, Katastrální pracoviště Žďár nad Sázavou na LV č. 1, obec Žďár nad Sázavou, k. ú. Město Žďár, a to p. č. 4669/1 – ostatní pl., jiná plocha – části ve výměře cca 60 - 70 m<sup>2</sup> (dle mapového podkladu) – za účelem využití na zahrádku u RD č.p. 1657 v ul. Makovského 54, ZR 7 - rozšíření pozemků u bývalých výměňkových stanic v lokalitě Žďáru nad Sázavou 7 s možností oplocení dotčeného pozemku snadno odstranitelným plotem bez betonování.

Vzhledem k tomu, že se na předmětné části pozemku nachází potrubí stávající stoky jednotné kanalizace DN 200 KA v majetku Svazu vodovodů a kanalizací Žďársko se sídlem Vodárenská 2, Žďár n. Sáz., dle vyjádření SVK Žďársko podmínkou pronájmu části pozemku p. č. 4669/1 v k. ú. Město Žďár je zajištění přístupu VAS a SVK Žďársko na tento pozemek (zejména ke kanalizační šachtě č. 1212) – bude smluvně zajištěno v nájemní smlouvě.

- Záměr č. Z-207/2017-OP byl zveřejněn na úřední desce města v době od 21.11. do 21.12.2017.

- Vzhledem k tomu, že při přípravě materiálu pro konečné schválení pronájmu v RM bylo změřeno v žádosti zakresleného pozemku zjištěno, že dle tohoto zákresu se skutečně jedná o plochu ve výměře max. cca 40 m<sup>2</sup>, avšak v žádosti bylo požadováno a v záměru poté uvedeno, že se jedná o výměru cca 60 – 70 m<sup>2</sup>, z tohoto důvodu předkládáme RM ke schválení upřesnění již vyhlášeného záměru č. Z-207/2017-OP s tím, že skutečná výměra pozemku určeného k pronájmu činí max. cca 40 m<sup>2</sup>.

- Rada města dne 12. 2. 2018 po projednání schválila upřesnění původně vyhlášeného záměru č. Z-207/2017-OP ze dne 21. 11. 2017 na pronájem pozemku ve vlastnictví

města Žďáru nad Sázavou, a to p. č. 4669/1 – ostatní pl., jiná plocha s tím, že část tohoto pozemku určená k pronájmu činí po upřesnění výměru max. cca 40 m<sup>2</sup> (dle mapového podkladu) v k. ú. Město Žďár, zapsaného v katastru nemovitostí u Katastrálního úřadu pro Vysočinu se sídlem v Jihlavě, Katastrální pracoviště Žďár nad Sázavou na LV č. 1, obec Žďár nad Sázavou – za účelem využití na zahrádku u RD č.p. 1657 v ul. Makovského 54, ZR 7 - rozšíření pozemků u bývalých výměňkových stanic v lokalitě Žďáru nad Sázavou 7 s možností oplocení dotčeného pozemku snadno odstranitelným plotem bez betonování.

Vzhledem k tomu, že se na předmětné části pozemku nachází potrubí stávající stoky jednotné kanalizace DN 200 KA v majetku Svazu vodovodů a kanalizací Žďársko se sídlem Vodárenská 2, Žďár n. Sáz., dle vyjádření SVK Žďársko podmínkou pronájmu části pozemku p. č. 4669/1 v k. ú. Město Žďár je zajištění přístupu VAS a SVK Žďársko na tento pozemek (zejména ke kanalizační šachtě č. 1212) – bude smluvně zajištěno v nájemní smlouvě.

- Upřesnění výměry původně vyhlášeného záměru č. Z-207/2017-OP ze dne 21. 11. 2017 bylo zveřejněno na úřední desce města v době od 14. 2. do 18. 3. 2018..

- Dne 14. 5. 2018 proběhlo na místě samém šetření zástupců majetkoprávního odboru MěÚ ZR za přítomnosti paní B. a změřením bylo zjištěno, že se dle zákresu jedná skutečně o plochu ve výměře cca 40 m<sup>2</sup> požadovaného pozemku.

- Vzhledem k výše uvedenému je RM nyní předkládán ke schválení pronájem pozemku.

**Finanční dopad do rozpočtu města:** roční nájemné ve výši 800 Kč

**Počet stran: 2**

**Počet příloh: 1**

**Návrh usnesení:** Rada města po projednání schvaluje pronájem pozemku ve vlastnictví města Žďáru nad Sázavou p. M. B., trvale bytem Moravské Křižánky, a to části p. č. 4669/1 – ostatní pl., jiná plocha ve výměře 40 m<sup>2</sup> (dle mapového podkladu) v k. ú. Město Žďár, zapsaného v katastru nemovitostí u Katastrálního úřadu pro Vysočinu se sídlem v Jihlavě, Katastrální pracoviště Žďár nad Sázavou na LV č. 1, obec Žďár nad Sázavou – za účelem využití na zahrádku u RD č.p. 1657 v ul. Makovského 54, ZR 7 - rozšíření pozemků u bývalých výměňkových stanic v lokalitě Žďáru nad Sázavou 7 s možností oplocení dotčeného pozemku snadno odstranitelným plotem bez betonování.

Vzhledem k tomu, že se na předmětné části pozemku nachází potrubí stávající stoky jednotné kanalizace DN 200 KA v majetku Svazu vodovodů a kanalizací Žďársko se sídlem Vodárenská 2, Žďár n. Sáz., dle vyjádření SVK Žďársko podmínkou pronájmu části pozemku p. č. 4669/1 v k. ú. Město Žďár je zajištění přístupu VAS a SVK Žďársko na tento pozemek (zejména ke kanalizační šachtě č. 1212) – bude smluvně zajištěno v nájemní smlouvě.

Nájemní smlouva bude uzavřena na dobu neurčitou s tříměsíční výpovědní lhůtou. Nájemné ve výši 20,-- Kč/m<sup>2</sup> ročně.

(příloha č. 4)



e) - Rada města dne 21. 2. 2013 po projednání schválila pronájem pozemku ve vlastnictví města Žďár nad Sázavou pro pana V. T. T., bytem Stržanov, a to části p. č. 3755 – ost. plocha, zeleň v zástavbě ve výměře cca 10 m<sup>2</sup> (dle mapového zákresu) v k.ú. Město Žďár v lokalitě „městské tržnice“ ul. Neumannova, ZR 4 – za účelem umístění prodejního stánku rychlého občerstvení.

- Nájemní smlouva bude uzavřena na dobu neurčitou s jednoměsíční výpovědní lhůtou, s účinností od 1. 1. 2013 a výše nájemného 15.000,-- Kč/rok.

- Dne 22. 1. 2013 byla předmětná smlouva mezi oběma stranami uzavřena.

- Nyní požádal nájemce o možnost podnájmu pronajatého pozemku města pro p. M. B., IČO 65751876, se sídlem podnikání Neumannova 2054/31, Žďár nad Sázavou 4 – za účelem provozování stánku pro výrobu a prodej vafelí.

- Nově byl pův. pozemek p. č. 3755 v k. ú. Město Žďár oddělovacím GP při zaměření komunikací (chodníků) v této lokalitě rozdělen a část, na které stojí předmětný stánek je nyní nově označen jako pozemek p. č. 3755/3 – ostatní plocha, zeleň v k. ú. Město Žďár.

Vyjádření odboru rozvoje a územního plánování MěÚ ZR:

Bez připomínek. Území bude nutné vyklidit až v souvislosti s návrhem Strategie Centrum.

Vyjádření odboru komunálních služeb MěÚ ZR:

Bez připomínek.

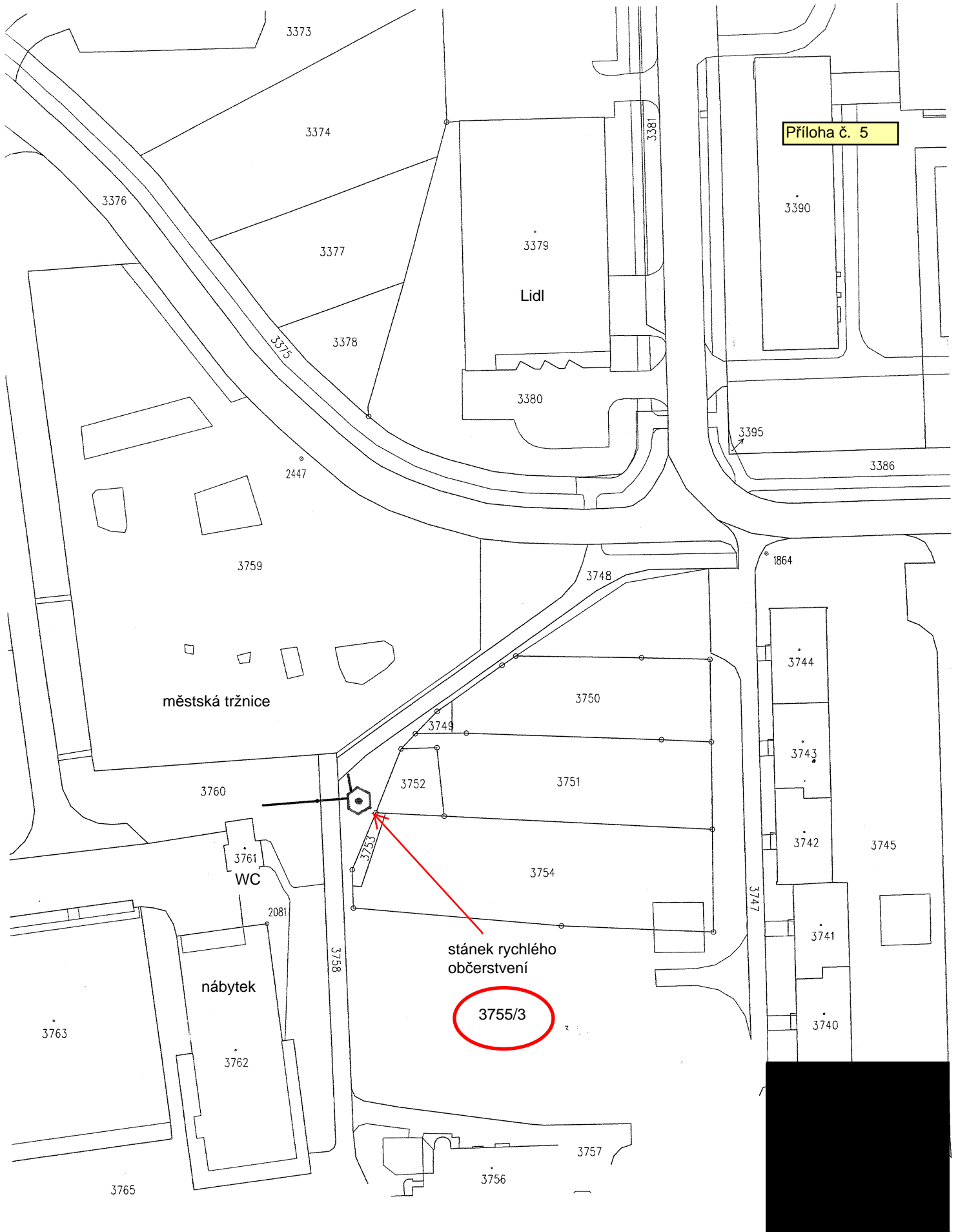
**Počet stran: 1**

**Počet příloh: 1**

**Návrh usnesení:** Rada města po projednání schvaluje podnájem pronajatého pozemku ve vlastnictví města Žďár nad Sázavou, a to části p. č. 3755/3 – ostatní plocha, zeleň ve výměře 10 m<sup>2</sup> (dle mapového zákresu) v k. ú. Město Žďár pod prodejním stánkem rychlého občerstvení, umístěného v lokalitě „městské tržnice“ ul. Neumannova, ZR 4 a užívaného dle uzavřené nájemní smlouvy ze dne 22. 1. 2013 mezi městem Žďár nad Sázavou a p. V. T. T., bytem Stržanov.

Podnájem se schvaluje na dobu neurčitou pro pana M. B., IČO 65751876, se sídlem podnikání 591 01 Žďár nad Sázavou - Žďár nad Sázavou 4, Neumannova 2054/31 – za účelem provozování stánku pro výrobu a prodej vafelí.

(příloha č. 5)



Vypracoval :	[REDACTED]
Zodp. projektant :	[REDACTED]
Místo stavby :	ŽDÁR NAD SÁZAVOU
Kraj :	VYSOČINA
Územní odbor :	ŽDÁR NAD SÁZAVOU

Investor :	[REDACTED]
Akce :	<b>STÁNEK OBČERSTVENÍ      KÚ MĚSTO ŽDÁR - PARCELA Č. 3748      VODOVODNÍ A KANALIZAČNÍ PŘÍPOJKA</b>
Obsch :	<b>ZÁKRES DO KATASTRÁLNÍ MAPY</b>

Formát :	A4
Datum :	07/2011
Stupeň :	PS
Zakázka :	175-PS-2011
M 1 : 1000	Výkres : <b>1</b>

f) - Dne 8. 9. 2017 byla mezi městem Žďár nad Sázavou a paní A. S., bytem ZR 4, uzavřena Smlouva o budoucí kupní smlouvě, předmětem které je závazek města za podmínek, uvedených ve smlouvě, převést paní S. vlastnické právo k pozemku p. č. 5295, zahrada ve výměře 85 m<sup>2</sup> a vlastnické právo k pozemku p. č. 5296, ostatní plocha, jiná plocha ve výměře 315 m<sup>2</sup>, s tím, že tyto pozemky vznikly dle geometrického plánu pro rozdělení pozemku číslo 4270-97/2017. Pozemky se nachází v k. ú. Město Žďár (ulice Jamská) a jsou prodávány za účelem výstavby rodinného domu.

Při zpracování projektové dokumentace pro výstavbu nového rodinného domu bylo zjištěno, že technická mapa obsahuje zakreslení vodovodní přípojky k pozemku p. č. 5297 v k. ú. Město Žďár přes pozemek p. č. 5296. Není známo, jak došlo k zakreslení vodovodní přípojky do technické mapy.

V průběhu roku 1996 – 1998 probíhala rekonstrukce ulice Jamská ve Žďáře nad Sázavou s tím, že město Žďár nad Sázavou bylo investorem mimo jiné i vodovodu a vodovodních přípojek. Kolaudačním rozhodnutím, vydaným rozhodnutím Okresního úřadu ve Žďáře nad Sázavou č.j. ŽP/Vod.1952/98/OI ze dne 22. 12. 1998 bylo povoleno užívání vodohospodářského díla – rekonstrukce vodovodu a odboček pro domovní přípojky s napojením na vodovodní řad s tím, že stávající vodovodní řad byl zrušen. Ke kolaudačnímu řízení byla předložena dokumentace skutečného provedení vodovodu včetně odboček pro domovní přípojky s napojením na vodovodní řad. Tato dokumentace je založena také v archivu VaS Žďár nad Sázavou.

Dne 3. 6. 1997 byla mezi městem Žďár nad Sázavou a ŘSD ČR uzavřena Smlouva o sdružení, ze které vyplývá, že město se podílelo na financování rekonstrukce ulice Jamská podílem, který znamenal financování komunikace, chodníku, kanalizace, kanalizačních přípojek, vodovodu, vodovodních přípojek, plynu a NN v celkové hodnotě 5.268.000 Kč, z toho vodovodní přípojky činily 79.000 Kč.

Nebyl dohledán žádný doklad, kterým by došlo k převodu vlastnického práva k vybudované přípojce k pozemku p. č. 5297 vlastníku tohoto pozemku. S ohledem na to, že město Žďár nad Sázavou vybuvovalo a uhradilo vodovodní přípojku k pozemku p.č. 5297 v k.ú. Město Žďár, je vlastníkem této přípojky, pokud nebude prokázáno vlastnictví jiné osoby.

Aby mohla paní S. pokračovat v přípravě povolení stavby, je nutné vyřešit v technické mapě uvedenou vodovodní přípojku, a to na pozemku p. č. 5296 v k. ú. Město Žďár. Z tohoto důvodu navrhuje radě města přijmout následující řešení:

Pokud bude při výstavbě rodinného domu na pozemku p. č. 5296 a 5295 v k. ú. Město Žďár zjištěno, že vodovodní přípojka k pozemku p. č. 5297 v k. ú. Město Žďár byla postavena na části pozemku p. č. 5296 v k. ú. Město Žďár v rozporu s povolením vydaným rozhodnutím Okresního úřadu ve Žďáře nad Sázavou č.j. ŽP/Vod.2123/96/OI ze dne 27. 11. 1996 a kolaudačním rozhodnutím, vydaným rozhodnutím Okresního úřadu ve Žďáře nad Sázavou č.j. ŽP/Vod.1952/98/OI ze dne 22. 12. 1998, bude tato přípojka využita k napojení rodinného domu na pozemku p. č. 5295 a p. č. 5296. V tom případě město Žďár nad Sázavou vybuduje přípojku k napojení rodinného domu na pozemku p.č. 5297 dle projektové dokumentace, která je součástí povolení vydaným Okresním úřadem ve Žďáře nad Sázavou č.j. ŽP/Vod.2123/96/OI ze dne 27.11.1996.

**Počet stran: 2**

**Počet příloh: 4**

**Návrh usnesení:** Rada města rozhodla, že pokud bude při výstavbě rodinného domu na pozemku p. č. 5296 a 5295 v k. ú. Město Žďár zjištěno, že vodovodní přípojka k pozemku p. č. 5297 v k. ú. Město Žďár byla postavena na části pozemku p. č. 5296 v k. ú. Město Žďár v rozporu s povolením vydaným rozhodnutím Okresního úřadu ve Žďáře nad Sázavou č.j. ŽP/Vod.2123/96/OI ze dne 27. 11. 1996 a kolaudačním rozhodnutím, vydaným rozhodnutím Okresního úřadu ve Žďáře nad Sázavou č.j. ŽP/Vod.1952/98/OI ze dne 22. 12. 1998, bude tato přípojka využita k napojení rodinného domu na pozemku

p. č. 5295 a p. č. 5296. V tom případě město Žďár nad Sázavou vybuduje přípojku k napojení rodinného domu na pozemku p. č. 5297 dle projektové dokumentace, která je součástí povolení vydaným Okresním úřadem ve Žďáře nad Sázavou č.j. ŽP/Vod.2123/96/OI ze dne 27. 11. 1996.

(příloha č. 6)



## Smlouva o sdružení

finančních prostředků uzavřená dle § 829 Občanského zákoníku na akci sil. III/35 421 Žďár n. Sázavou - Jámy

## I.

## SMLUVNÍ STRANY

Investor : Ředitelství silnic a dálnic ČR  
zastoupené generálním ředitelem: Ing. Jaroslavem Čiperou  
Kontaktní adresa  
Ředitelství silnic a dálnic ČR Správa Brno  
Šumavská 33  
656 09 Brno  
zastoupené ředitelem správy Ing. Petrem Kunderou  
Bankovní spojení: Komerční banka Brno - město  
č. ú. [REDAKCE]  
IČO : 65993390  
DIČ : 004 - 65993390

## Sdružovatel:

Město Žďár n. Sázavou  
zastoupené starostou : Mgr. Jaromírem Brychtou  
Bankovní spojení : KB Žďár n. Sázavou  
č.ú. [REDAKCE]  
IČO: 295 841  
PSČ: 591 841

## II.

## PŘEDMĚT SMLOUVY

Smluvní strany se dohodly, že sdružovatel sdruží finanční prostředky investoru na akci sil. III/35 421 Žďár n. Sázavou - Jámy a to formou příspěvku.

## III.

## FINANČNÍ PODÍL SDRUŽOVATELE

Na podkladě jednání ze dne 29.5.97 v kanceláři starosty Města Žďár n. Sázavou byl dohodnut následující podíl města na financování předmětné stavby

objekt: Komunikace	916 000 Kč
CHodník	1 966 000 Kč
Kanalizace	753 000 Kč
Kanaliz. příp.	338 000 Kč
Vodovod	419 000 Kč
Vodovod. příp.	79 000 Kč
Plyn	352 000 Kč
NN + T + DT	445 000 Kč

Finanční podíl Města Žďár celkem 5 268 000,- Kč

Slovy: Pětmilionůdvěstěšedesátosmkorunčeských

s tím, že konečná výše příspěvku bude upřesněna na základě výběrového řízení, které provede investor stavby.

#### V.

#### DOBA VÝSTAVBY

Investor zařadil předmětnou stavbu ke schválení do Jmenovitého seznamu v kategorii neinvestiční výstavby s termínem zahájení září 1997 a ukončení říjen 1998.

#### VI.

#### OSTATNÍ UJEDNÁNÍ

- Zadávací podmínky výzvy uchazečům na zhotovitele stavby budou odsouhlaseny zástupcem Města Žďár n. Sázavou včetně předběžného časového harmonogramu
- Účelová objízdná komunikace podél staveniště Okresní požární zbrojnice nebude součástí předmětné stavby.
- Zástupce sdružovatele bude členem hodnotitelské komise při výběrovém řízení
- Sdružené finanční prostředky lze použít pouze pro účely vymezené touto Smlouvou

#### IV.

#### TERMÍN SDRUŽENÍ PŘÍSPĚVKU

Sdružovatel převede finanční prostředky investoru na účet KB Brno - město č. ú. 63455702/0100 ve dvou etapách a to: částku 3 500 000,- Kč.

Slovy: Třimilionpětsettisíckorunčeských

k termínu předání staveniště zhotoviteli t.j. v září 1997, a dále zbývající část příspěvku k termínu 30.6.1998. Tato částka vyplyne z výběrového řízení a bude upřesněna dodatkem č. 1 této Smlouvy.

Vzhledem k tomu, že investor bude mít prostředky ze státní subvence až v roce 1998 je zahájení výstavby podmíněno sdružením finančních prostředků jak je uvedeno.

- Sdružovatel si vyhrazuje právo na kontrolu čerpání finančních prostředků, včetně účasti na kontrolních dnech stavby
- Jednotlivé ustanovení této Smlouvy je možné měnit jen po dohodě obou smluvních stran a to písemným dodatkem
- Tato Smlouva je vyhotovena v 6-ti stejnopisech, z nichž každá strana po podpisu obdrží 3 vyhotovení

- Tato Smlouva nabývá platnosti dnem jejího podpisu oběma smluvními stranami

V Brně dne 3.6.1997



ředitel správy Brno



Ve Žďáře n. Sáz. dne. 25.6.97



starosta města Žďár n. Sázavou



# KLASIFIKAČNÍ PLÁN VOZOVISLU:

STAV LITU. TR. 150 S ODBOČENÍM

LOM 3 - 29/70  
30/20

50/70

65/40  
66/10

106/70

125/60

159/0

LOM - 176/20

185/-

KUPL 80/22°

HA 80/1250  
SA 80  
KUPL 90/90

PRIP  
ROČ. 198  
NEZAMĚŘENÁ

PRIP  
ROČ. 198  
NEZAMĚŘENÁ

PRIP  
ROČ. 198

HA 80/1250  
SA 80  
KUPL 90/90

PRIP  
ROČ. 198

PRIP  
ROČ. 198  
URČENÁ

PRIP  
ROČ. 198

PRIP  
ROČ. 198

PRIP  
NEZAMĚŘENÁ

PRIP  
ROČ. 198  
KUPL 80/14°

PRIP  
ROČ. 198

KUPL 90  
SA 80  
KUPL 90/90

## POZNÁMKA:

POLOHOVISKÁ JSOU OZNAČENY JEDNÍM TYM PŘÍPOJKY, KTERÉ BYLO MOŽNÉ ZAMĚŘIT.

Město  
 Žďár nad Sázavou  
 C. 6000  
 Dne: - 8. 01. 1999  
 Č. 215 / Město  
 Příloha: 53

Okresní úřad Žďár nad Sázavou  
 referát životního prostředí

Č. j. ŽP/Vod. 1952/98/01

Dne : 22.12.1998

Ředitelství silnic a dálnic ČR  
 správa Brno  
 Šumavská 33  
 656 09 Brno

Město Žďár nad Sázavou  
 nám. Republiky 2  
 591 01 Žďár nad Sázavou

VĚC: Kolaudační rozhodnutí o povolení užívání stavby vodohospodářského díla - " Rekonstrukce ulice Jamská - vodovod a jednotná kanalizace - Žďár nad Sázavou ".

K O L A U D A Č N Í R O Z H O D N U T Í

Vzhledem k výsledku provedeného kolaudačního řízení Okresní úřad ve Žďáře nad Sázavou - referát životního prostředí - jako věcně a místně příslušný vodohospodářský orgán a speciální stavební úřad (§ 2 zák. č. 130/74 Sb., ve znění pozdějších změn a doplňků a § 120 odst. 1 zák. č. 50/76 Sb. ve znění pozdějších změn a doplňků) ve smyslu ustanovení:

- § 9 odst. 2 a 4, zákona č. 138/73 Sb., o vodách, ve znění pozdějších změn a doplňků,
- § 2, 6 a 14 zák. č. 130/74 Sb., o státní správě ve vodním hospodářství, ve znění pozdějších změn a doplňků
- § 82 odst. 1 zák. č. 50/76 Sb., stavební zákon, ve znění pozdějších změn a doplňků
- § 46 a násled. zák. č. 71/67 Sb., správní řád

investorovi, tj. Ředitelství silnic a dálnic ČR  
 správa Brno, Šumavská 33, 656 09 Brno  
 a Město Žďár nad Sázavou,  
 nám. Republiky 2, 591 01 Žďár nad Sázavou

povoluje užívání

vodohospodářského díla Rekonstrukce ulice Jamská - vodovod, jednotná kanalizace a dešťová kanalizace - Žďár nad Sázavou:

- rekonstrukce vodovodu v celkové délce 175 m z materiálu PVC DN 90. na řadu byly osazeny 3 ks hydranty, 10 ks odboček pro domovní přípojky a napojení na stávající vodovodní řad  
 Stávající vodovodní řad byl zrušen.
- jednotná kanalizace v celkové délce 173 m z materiálu kamenina DN 300 . Na kanalizaci byly vybudovány kontrolní šachty a odbočky pro domovní přípojky vč.přípojek po RD.

Pro užívání stavby se stanovují tyto podmínky:

1. Provozovatel provede aktualizaci stávajícího provozního řádu vodovodu a kanalizace do 28.2.1999.
2. Vodovod a kanalizaci provozovat dle provozního řádu a zajišťovat provozní kontrolu kvality v požadavcích ČSN.

Poučení o opravném prostředku :

Proti tomuto rozhodnutí je možno podat odvolání do 15ti dnů ode dne jeho doručení a to podáním učiněným u referátu životního prostředí Okresního úřadu Žďár nad Sázavou k územnímu odboru Ministerstva životního prostředí ČR Brno pro brněnskou oblast.

Vyřizuje : Olšanová  
tel. č. 0616/685 420



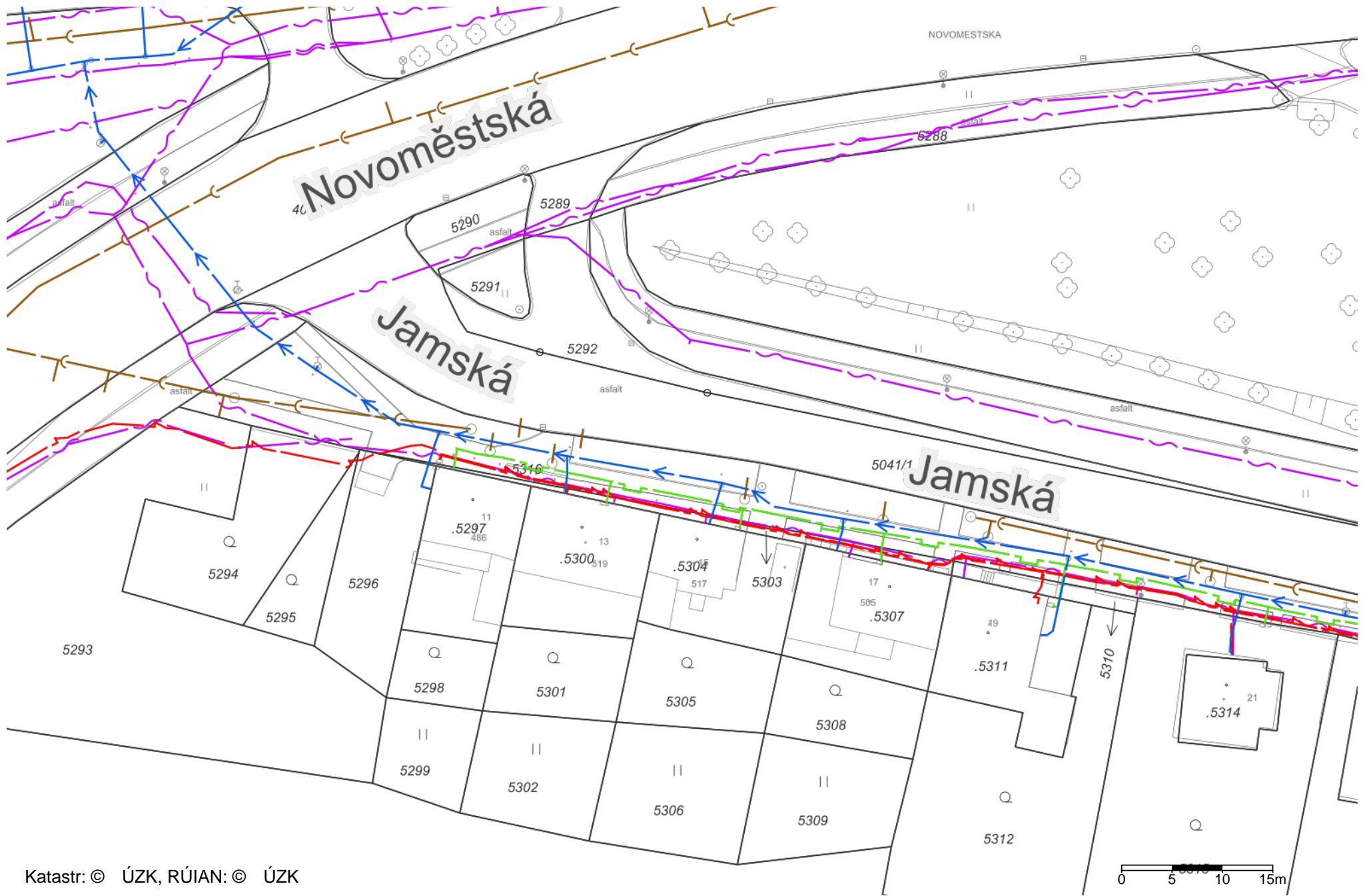
[Redacted signature]  
vedoucí referátu

**Rozhodnutí dále obdrží :**

do vlastních rukou:  
SVK Žďársko, Žďár nad Sázavou  
VAS a.s. Brno  
JmP a.s. Brno  
JME a.s. Brno  
SPT Telecom a.s. Brno  
SÚS Žďár nad Sázavou

**ostatní účastníci řízení :**

SPT Telecom a.s. Žďár nad Sázavou  
SPT Telecom a.s. PPT Jihlava  
JmP a.s. Žďár nad Sázavou  
JmP a.s. Jihlava  
JME Nové Město na Moravě  
OHS Žďár nad Sázavou  
CHKO Žďárské vrchy  
MěÚ Žďár nad Sázavou - OV  
VAS a.s. Žďár nad Sázavou  
OKÚ Žďár nad Sázavou - RD a SH  
- Silniční investorský útvar Brno



g) - Pan R. T., trvale bytem ZR 1, požádal o uzavření smlouvy o zřízení věcného břemene na pozemku ve vlastnictví města Žďáru nad Sázavou, a to na části p. č. 596 v k. ú. Město Žďár – za účelem ukotvení plechového komínu na rodinném domě (postaveného na hranicích p.č. 597 a 596 v k. ú. Město Žďár – kouřový odvod průměr cca 300 mm) cca 1,5 m nad zemí z důvodu instalace kotle na pelety v RD č.p. 38 na parcele č. 597 v k. ú. Město Žďár v lokalitě ul. Veselská, ZR 1.

- Odbory rozvoje a úz. plánování a kom. služeb MěÚ ZR souhlasí se zřízením VB bez připomínek.

Zřízením VB nedojde k významnému znehodnocení pozemku. Z tohoto důvodu nebudou tvořeny opravné položky k pozemku.

- Žádost byla předložena k projednání RM na zasedání dne 23. 4. 2018. Projednání bylo odloženo s tím, že žadatel doplní informace o vlivu umístění komínu na okolní ovzduší.

- Požadované doplnění žádosti bylo doručeno dne 6. 4. 2018 – **viz příloha č. 7.**

**Finanční dopad do rozpočtu města:** jednorázová neopakující se úplata ve výši 1.000 Kč + platná sazba DPH

**Počet stran: 1**

**Počet příloh: 2**

**Návrh usnesení:** Rada města po projednání schvaluje uzavření smlouvy o zřízení věcného břemene – služebnosti mezi městem Žďár nad Sázavou – jako povinným a p. R.T., trvale bytem ZR 1 – jako oprávněným – na pozemku ve vlastnictví města Žďáru nad Sázavou, a to na části p.č. 596 v k. ú. Město Žďár, zapsaného v katastru nemovitostí u Katastrálního úřadu pro Vysočinu se sídlem v Jihlavě, Katastrální pracoviště Žďár nad Sázavou na LV č. 1, obec Žďár nad Sázavou - za účelem umístění ukotvení plechového komínu na rodinném domě (postaveného na hranicích p.č. 597 a 596 v k. ú. Město Žďár – kouřový odvod průměr cca 300 mm) cca 1,5 m nad zemí z důvodu instalace kotle na pelety v RD č.p. 38 na parcele č. 597 v k. ú. Město Žďár v lokalitě ul. Veselská, ZR 1.včetně přístupu a příjezdu k uvedenému VB za účelem provozu, údržby, oprav a rekonstrukce ve prospěch oprávněného.

Právo odpovídající věcnému břemenu – služebnosti se zřizuje za jednorázovou neopakující se úplatu ve výši 1.000,-- Kč + platná sazba DPH.

(příloha č. 7)



Ve Žďáře nad Sázavou dne 6.4. 2018

**Žádost o uzavření smlouvy o zřízení věcného břemene**

**Žádám(e) o sepsání smlouvy (smlouvy o budoucí smlouvě) o zřízení věcného břemene na pozemku(cích) ve vlastnictví města Žďáru nad Sázavou a to:**

(část) p. č. 596 .....

v k.ú. Žďár nad Sázavou .....

stavba: ukotvení tříšložkového nerezového komínu na rodinném domě (postaveného na hranicích p.č. 597 a 596) cca 1,5 m nad zemí, z důvodu instalace kotle na pelety .....

Jako zdroj tepla bude použit automatický kotel na peletky typu Elektromet EKO MDP 15 o modulačním výkonu 5 až 15 kW s účinností 91%, který splňuje 5.emisní třídu EKODESING dle EN 303-5 a netýká se ho již do budoucna žádná časová omezení provozu.....

Odvod spalin bude zaústěn do nově vybudovaného tříšložkového fasádního nerezového komína o průměru 170 mm a celkové výšce cca 5 m vedeného po severovýchodní venkovní obvodové stěně.....

Vyjádření ze strany majitelů vedlejšího pozemku je kladné.

[Redacted]

591 01 Žďár nad Sázavou 1

[Redacted]

Příloha: snímek katastrální mapy se zákresem (situace z PD)

ul. Veselská

14950

5950

KOHŮN

596

597

5500

1100

5400

599

4850

2600

598

1900

6050

600

6350

2550

5850

601

602

603



- h) - Manželé Ing. S. N., trvale bytem Nové Veselí a L. N., trvale bytem ZR 3, požádali o uzavření smlouvy o zřízení věcného břemene na pozemku ve vlastnictví města Žďáru nad Sázavou, a to na části p. č. 3124 v k. ú. Město Žďár – za účelem vybudování NTL přípojky plynu k RD č.p. 814 na parcele č. 3132 v k. ú. Město Žďár v rámci stavby „RD č.p. 814 V Lískách, Žďár n. Sáz. - NTL přípojka plynu“ v lokalitě sídliště „Vysočany“, ul. V Lískách 29, ZR 5.

Město Žďár nad Sázavou ve svém vyjádření k projektové dokumentaci změny uvedené stavby před dokončením vydalo souhlas s provedením této změny stavby.

- Odbory rozvoje a úz. plánování a kom. služeb MěÚ ZR souhlasí se zřízením VB bez připomínek.

Zřízením VB nedojde k významnému znehodnocení pozemku. Z tohoto důvodu nebudou tvořeny opravné položky k pozemku.

**Finanční dopad do rozpočtu města:** jednorázová neopakující se úplata ve výši 1.000 Kč + platná sazba DPH

**Počet stran: 1**

**Počet příloh: 1**


**Návrh usnesení:** Rada města po projednání schvaluje uzavření smlouvy o zřízení věcného břemene – služebnosti mezi městem Žďár nad Sázavou – jako povinným a manžely Ing. S. N., trvale bytem Nové Veselí a L. N., trvale bytem ZR 3 – jako oprávněným – na pozemku ve vlastnictví města Žďáru nad Sázavou, a to na části p. č. 3124 v k. ú. Město Žďár, zapsaného v katastru nemovitostí u Katastrálního úřadu pro Vysočinu se sídlem v Jihlavě, Katastrální pracoviště Žďár nad Sázavou na LV č. 1, obec Žďár nad Sázavou – spočívající v umístění přípojky plynu k RD č.p. 814 na parcele č. 3132 v k. ú. Město Žďár v rámci stavby „RD č.p. 814 V Lískách, Žďár n. Sáz. - NTL přípojka plynu“ v lokalitě sídliště „Vysočany“, ul. V Lískách 29, ZR 5 včetně přístupu a příjezdu k uvedenému VB za účelem provozu, údržby, oprav a rekonstrukce ve prospěch oprávněného.

Právo odpovídající věcnému břemenu – služebnosti se zřizuje za jednorázovou neopakující se úplatu ve výši 1.000,-- Kč + platná sazba DPH.

(příloha č. 8)

Příloha č. 8



GENERÁLNÍ PROJEKTANT:  STUDENTSKÁ 1133 591 01 ŽDĀR NAD SÁZAVOU	ZODP.PROJEKTANT PROJEKTANT: STAVEBNÍK: MÍSTO STAVBY: <b>ŽDĀR NAD SÁZAVOU</b> KRAJ: <b>VYSOČINA</b>	AUTORIZACE:	PARÉ:
NÁZEV AKCE: <b>RODINNÝ DŮM Č.P. 814, V LÍSKÁCH, ŽDĀR NAD SÁZAVOU NTL PŘÍPOJKA PLYNU</b>	ČÁST: <b>D. DOKUMENTACE OBJEKTU</b>	FORMÁT: <b>A4</b> DATUM: <b>04/2018</b> STUPEŇ: <b>DUR</b> ZAKÁZKA: <b>-</b> MĚŘITKO: <b>1 : 1000</b>	REVIZE: <b>-</b> VÝKRES Č.: <b>D.2</b>
OBSAH: <b>KATASTRÁLNÍ SITUACNÍ VÝKRES</b>			

- i) - Ing. N. P., Nové Město na Moravě, požádala o uzavření smlouvy o zřízení věcného břemene na pozemku ve vlastnictví města Žďáru nad Sázavou, a to na části p. č. 1581/14 v k. ú. Veselíčko u Žďáru nad Sázavou – za účelem vybudování napojení nového vodovodu na stávající vodovod v rámci stavby „Obytný soubor 7 RD Veselíčko, inženýrské sítě, komunikace“ v lokalitě Veselíčko.

- Odbory rozvoje a úz. plánování a kom. služeb MěÚ ZR souhlasí se zřízením VB bez připomínek.

Zřízením VB nedojde k významnému znehodnocení pozemku. Z tohoto důvodu nebudou tvořeny opravné položky k pozemku.

**Finanční dopad do rozpočtu města:** jednorázová neopakující se úplata ve výši 10.000 Kč + platná sazba DPH

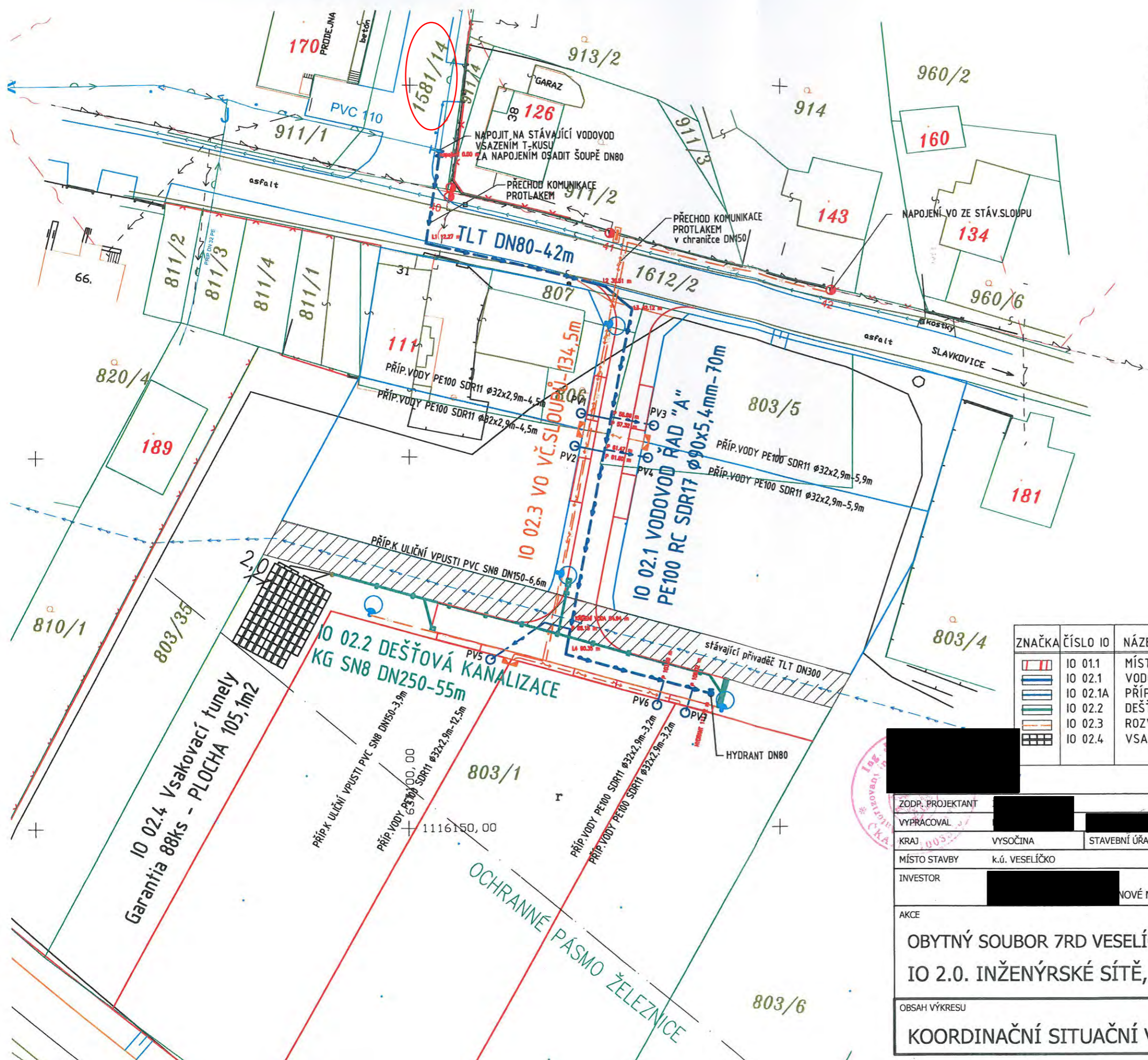
**Počet stran: 1**

**Počet příloh: 1**

**Návrh usnesení:** Rada města po projednání schvaluje uzavření smlouvy o zřízení věcného břemene – služebnosti mezi městem Žďár nad Sázavou – jako povinným a Ing. N. P., Nové Město na Moravě – jako oprávněným – na pozemku ve vlastnictví města Žďáru nad Sázavou, a to na části p. č. 1581/14 v k. ú. Veselíčko u Žďáru nad Sázavou, zapsaného v katastru nemovitostí u Katastrálního úřadu pro Vysočinu se sídlem v Jihlavě, Katastrální pracoviště Žďár nad Sázavou na LV č. 1, obec Žďár nad Sázavou – spočívající v umístění napojení nového vodovodu na stávající vodovod v rámci stavby „Obytný soubor 7 RD Veselíčko, inženýrské sítě, komunikace“ v lokalitě Veselíčko včetně přístupu a příjezdu k uvedenému VB za účelem provozu, údržby, oprav a rekonstrukce ve prospěch oprávněného.

Právo odpovídající věcnému břemenu – služebnosti se zřizuje za jednorázovou neopakující se úplatu ve výši 10.000,- Kč + platná sazba DPH.

(příloha č. 9)



**Příloha č. 9**

Městský úřad Žďár nad Sázavou  
 odbor stavební  
 Situační výkres je součástí  
 územního rozhodnutí  
 č.j.: 1638/14 ze dne: 23. 02. 2018

Městský úřad Žďár nad Sázavou  
 odbor stavební  
 Dokumentace byla ověřena a je  
 podkladem pro provedení stavby  
 dle stavebního povolení/rozhodnutí  
 č.j.: 1638/14 ze dne: 23. 02. 2018

**LEGENDA**

- VODOVOD - NAVRŽENÝ
- VODOVOD - STÁVAJÍCÍ
- PŘÍPOJKA VODOVODY UKONČENÁ V BET.SKRUŽI
- DEŠŤOVÁ KANALIZACE - NAVRŽENÁ
- PŘÍPOJKY DEŠŤOVÉ KANALIZACE - NAVRŽENÉ
- STÁVAJÍCÍ JEDNOTNÁ KANALIZACE - NAVRŽENÁ
- VEŘEJNÉ OSVĚTLENÍ - NAVRŽENÉ
- ELEKTRICKÝ KABEL NN - ŘEŠENO SAMOSTATNOU PD
- ELEKTRICKÝ KABEL NN - STÁVAJÍCÍ
- CETIN NADZEMNÍ VEDENÍ - STÁVAJÍCÍ
- SLOUPY VO - NOVÉ
- OCHRANNÉ PÁSMO PŘIVADĚČE
- OCHRANNÉ PÁSMO ŽELEZNICE
- RETENCE

ZNAČKA	ČÍSLO IO	NÁZEV STAVEBNÍHO OBJEKTU	MNOŽSTVÍ
	IO 01.1	MÍSTNÍ KOMUNIKACE VČ. DRENÁŽE	108,88 m
	IO 02.1	VODOVOD PE100 RC SDR17 Ø90x5,4m	112,00 m
	IO 02.1A	PŘÍPOJKY VODY PE100 SDR11 Ø32x2,9m	7 ks
	IO 02.2	DEŠŤOVÁ KANALIZACE	55,00 m
	IO 02.3	ROZVODY VO VČ.SLOUPŮ	135,00 m
	IO 02.4	VSAKOVACÍ BLOKY GARANTIA	92 m <sup>2</sup>

ZODP. PROJEKTANT	[REDACTED]		
VYPRACOVAL	[REDACTED]		
KRAJ	VYSOČINA	STAVEBNÍ ÚŘAD	ŽĎÁR NAD SÁZAVOU
MÍSTO STAVBY	k.ú. VESELÍČKO		
INVESTOR	[REDACTED] NOVÉ MĚSTO NA MORAVĚ		
AKCE	OBYTNÝ SOUBOR 7RD VESELÍČKO IO 2.0. INŽENÝRSKÉ SÍTĚ, KOMUNIKACE		
OBSAH VÝKRESU	KOORDINAČNÍ SITUAČNÍ VÝKRES		

<b>ING. LEOŠ POHANKA</b> projektové a inženýrské služby		
FORMÁT	2A4	Č. VÝKRESU
DATUM	03/2017	<b>03</b>
STUPEŇ	DUR	ČÁST DOK.
ČÍSLO ZAKÁZKY	66/13	<b>C</b>
ZMĚNA		Č. PARÉ
MĚŘÍTKO	<b>1:500</b>	<b>1</b>

- j) - E.ON Distribuce, a. s. se sídlem F. A. Gerstnera 2151/6, České Budějovice zastoupená na základě plné moci spol. E.ON ČR, s. r. o. se sídlem F. A. Gerstnera 2151/6, 370 49 České Budějovice, požádala o uzavření smlouvy o smlouvě budoucí o zřízení věcného břemene – služebnosti č. 1030040803/002 na pozemcích ve vlastnictví města Žďáru nad Sázavou, a to na částech p. č. 8007/18 a 8008/1 v k. ú. Město Žďár - za účelem vybudování a provozování stavby „Žďár n. S., Sázavská: bytový dům“, spočívající v umístění zemního kabelového vedení NN, uzemnění v lokalitě sídliště Klafar ul. Sázavská, ZR 3 - včetně přístupu a příjezdu k energetickému zařízení distribuční soustavy za účelem provozu, údržby, oprav a příp. rekonstrukce uvedené stavby.

- Odbory rozvoje a úz. plánování a komunálních služeb a TSBM MěÚ ZR souhlasí se zřízením VB bez připomínek.

Zřízením VB nedojde k významnému znehodnocení pozemků. Z tohoto důvodu nebudou tvořeny opravné položky k pozemkům.

**Finanční dopad do rozpočtu města:** jednorázová neopakující se úplata ve výši 10.000 Kč + platná sazba DPH

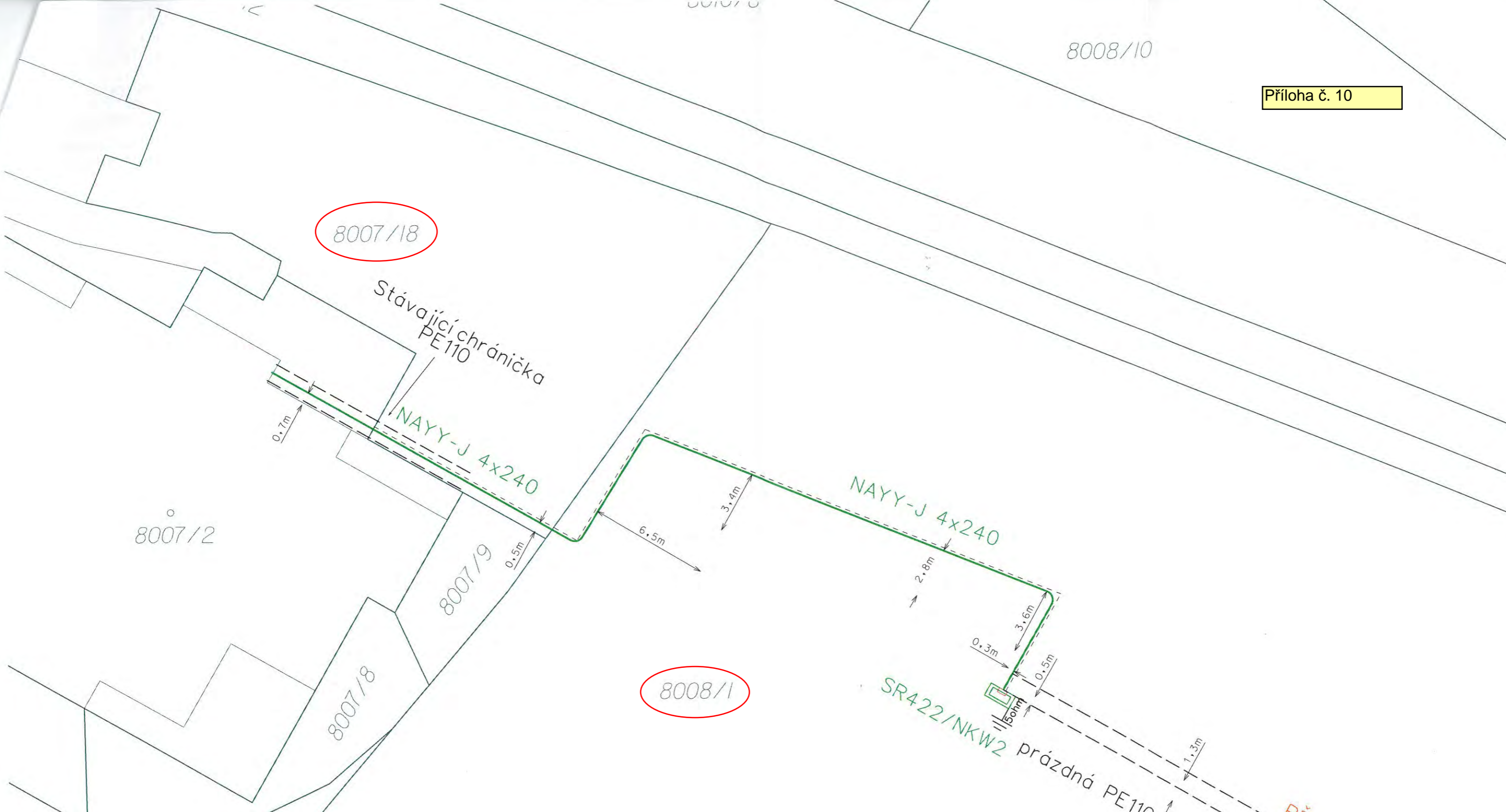
**Počet stran: 1**

**Počet příloh: 1**

**Návrh usnesení:** Rada města po projednání schvaluje uzavření smlouvy o zřízení věcného břemene - služebnosti na pozemcích ve vlastnictví města Žďáru nad Sázavou mezi městem Žďár nad Sázavou – jako povinným a E.ON Distribuce, a. s. se sídlem F. A. Gerstnera 2151/6, České Budějovice, zastoupená na základě plné moci spol. E.ON ČR, s. r. o. se sídlem F. A. Gerstnera 2151/6, 370 49 České Budějovice – jako oprávněným – na částech p. č. 8007/18 a 8008/1, zapsaných v katastru nemovitostí u Katastrálního úřadu pro Vysočinu se sídlem v Jihlavě, Katastrální pracoviště Žďár nad Sázavou na LV č. 1, obec Žďár nad Sázavou, k. ú. Město Žďár - za účelem vybudování a provozování stavby „Žďár n. S., Sázavská: bytový dům“, spočívající v umístění zemního kabelového vedení NN, uzemnění v lokalitě sídliště Klafar ul. Sázavská, ZR 3 - včetně přístupu a příjezdu k energetickému zařízení distribuční soustavy za účelem provozu, údržby, oprav a příp. rekonstrukce uvedené stavby ve prospěch oprávněného.

Právo odpovídající věcnému břemenu – služebnosti se zřizuje za jednorázovou neopakující se úplatu ve výši 10.000,-- Kč + platná sazba DPH.

(příloha č. 10)



-  nové kabelové vedení NN
-  hranice parcel KN
-  překop, protlak komunikace
-  zemnicí pásek FeZn 4x30
-  nové HDV
-  nová rozpojovací, pojistková skříň
-  uzemnění, uzemnění se svodiči přepětí

Město Žďár nad Sázavou Žižkova 227/1, 591 01 Žďár nad Sázavou  
 Souhlasím(e) s navrhovaným stavebním záměrem.

----- datum ----- podpis(y) -----



k) - E.ON Distribuce, a. s. se sídlem F. A. Gerstnera 2151/6, České Budějovice zastoupená na základě plné moci spol. E.ON ČR, s. r. o. se sídlem F. A. Gerstnera 2151/6, 370 49 České Budějovice, požádala o uzavření smlouvy o smlouvě budoucí o zřízení věcného břemene – služebnosti č. 1040010431/001 na pozemcích ve vlastnictví města Žďáru nad Sázavou, a to na částech p. č. 809/1, 817, 905, 922, 937, 963/1, 963/2, 963/3, 986, 1080, 1130/1, 1130/2, 1131, 1132, 1135, 1137/2, 1209, 1210, 1226, 1229, 1231, 1232, 1233/1, 1238, 1239, 1240, 1242/1, 1249, 1251, 1252/1, 1254, 1255, 1262, 1264, 1265, 1278/4, 1292, 1293, 1301, 1305, 1311, 1326, 1327, 1328, 1333, 1334, 1339, 1351, 1352, 1354, 1377, 1380, 1381, 1384, 1386, 1401, 1406, 1407/1, 1407/2, 1410, 1411, 1425, 1429/6, 1430/1, 1430/5, 1430/6, 1431, 1437, 1443, 1455, 1458, 1459, 1460, 1952/3 a 7896 – vše v k. ú. Město Žďár - za účelem vybudování a provozování stavby „Žďár n. S. 3, rekonstrukce NN, II. etapa“, spočívající v umístění zemního kabelového vedení NN, 3 x pilíř. příp. skříň NN, v lokalitě ul. Žižkova, ZR 1, ul. Komenského, Revoluční, Okružní, Brodská, ZR 3 - včetně přístupu a příjezdu k energetickému zařízení distribuční soustavy za účelem provozu, údržby, oprav a příp. rekonstrukce uvedené stavby.

- Odbory rozvoje a úz. plánování a komunálních služeb a TSBM MěÚ ZR souhlasí se zřízením VB bez připomínek.

Zřízením VB nedojde k významnému znehodnocení pozemků. Z tohoto důvodu nebudou tvořeny opravné položky k pozemkům.

**Finanční dopad do rozpočtu města:** jednorázová neopakující se úplata ve výši 80.000 Kč + platná sazba DPH

**Počet stran: 1**

**Počet příloh: 1**

**Návrh usnesení:** Rada města po projednání schvaluje uzavření smlouvy o zřízení věcného břemene - služebnosti na pozemcích ve vlastnictví města Žďáru nad Sázavou mezi městem Žďár nad Sázavou – jako povinným a E.ON Distribuce, a. s. se sídlem F.A. Gerstnera 2151/6, České Budějovice, zastoupená na základě plné moci spol. E.ON ČR, s. r. o. se sídlem F. A. Gerstnera 2151/6, 370 49 České Budějovice – jako oprávněným – na částech p. č. 809/1, 817, 905, 922, 937, 963/1, 963/2, 963/3, 986, 1080, 1130/1, 1130/2, 1131, 1132, 1135, 1137/2, 1209, 1210, 1226, 1229, 1231, 1232, 1233/1, 1238, 1239, 1240, 1242/1, 1249, 1251, 1252/1, 1254, 1255, 1262, 1264, 1265, 1278/4, 1292, 1293, 1301, 1305, 1311, 1326, 1327, 1328, 1333, 1334, 1339, 1351, 1352, 1354, 1377, 1380, 1381, 1384, 1386, 1401, 1406, 1407/1, 1407/2, 1410, 1411, 1425, 1429/6, 1430/1, 1430/5, 1430/6, 1431, 1437, 1443, 1455, 1458, 1459, 1460, 1952/3 a 7896, zapsaných v katastru nemovitostí u Katastrálního úřadu pro Vysočinu se sídlem v Jihlavě, Katastrální pracoviště Žďár nad Sázavou na LV č. 1, obec Žďár nad Sázavou - vše v k. ú. Město Žďár - za účelem vybudování a provozování stavby „Žďár n. S. 3, rekonstrukce NN, II. etapa“, spočívající v umístění zemního kabelového vedení NN, 3 x pilíř. příp. skříň NN, v lokalitě ul. Žižkova, ZR 1, ul. Komenského, Revoluční, Okružní, Brodská, ZR 3 - včetně přístupu a příjezdu k energetickému zařízení distribuční soustavy za účelem provozu, údržby, oprav a příp. rekonstrukce uvedené stavby ve prospěch oprávněného.

Právo odpovídající věcnému břemenu – služebnosti se zřizuje za jednorázovou neopakující se úplatu ve výši 80.000,-- Kč + platná sazba DPH.

(příloha č. 11)



l) – Dne 1. 3. 2017 požádalo Sonako-Sdružení Občanů Na Komenského Ul. se sídlem Komenského 1805/11, ZR 3, o uzavření smlouvy o zřízení věcného břemene na pozemku ve vlastnictví města Žďáru nad Sázavou, a to na části p. č. 1200 v k. ú. Město Žďár – za účelem přesahu střechy - zastřešení byt. domu v rámci stavebních úprav BD Komenského 1805/11 a 1805/13, ZR 3 na p. č. 1202 a 1203 v k. ú. Město Žďár včetně přístupu a příjezdu k uvedenému byt. domu a případných dalších oprav, údržby, rekonstrukce a modernizace byt. domu.

- Odbory rozvoje a úz. plánování a komunál. služeb MěÚ ZR souhlasí se zřízením VB bez připomínek.

Zřízením VB nedojde k významnému znehodnocení pozemku. Z tohoto důvodu nebudou tvořeny opravné položky k pozemku.

#### Vyjádření městského architekta:

Bez připomínek.

- Rada města dne 13. 3. 2017 po projednání schválila uzavření smlouvy o zřízení věcného břemene – služebnosti na pozemku ve vlastnictví města Žďáru nad Sázavou mezi Sonako-Sdružení Občanů Na Komenského Ul. se sídlem Komenského 1805/11, ZR 3 – jako oprávněným a městem Žďár nad Sázavou – jako povinným, a to na části p. č. 1200, zapsané v katastru nemovitostí u Katastrálního úřadu pro Vysočinu se sídlem v Jihlavě, Katastrální pracoviště Žďár nad Sázavou na LV č. 1, obec Žďár nad Sázavou v k. ú. Město Žďár – za účelem přesahu střechy - zastřešení byt. domu v rámci stavebních úprav BD Komenského 1805/11 a 1805/13, ZR 3 na p. č. 1202 a 1203 v k. ú. Město Žďár včetně přístupu a příjezdu k uvedenému byt. domu a případných dalších oprav, údržby, rekonstrukce a modernizace byt. domu ve prospěch oprávněného.

Právo odpovídající věcnému břemenu - služebnosti se zřizuje za jednorázovou neopakující se úplatu ve výši 10.000,-- Kč + platná sazba DPH.

- Dne 15. 3. 2017 byla mezi oběma stranami uzavřena předmětná Smlouva o budoucí smlouvě o zřízení VB.

- Nyní po realizaci předmětného VB byl předložen GP č. 4287-152/2017 ze dne 9.11.2017 na zaměření VB, který bude podkladem pro uzavření Smlouvy o zřízení VB a následný vklad do KN. Současně však došlo dne 15. 1. 2018 ke změně právního subjektu z původního Sonako-Sdružení Občanů Na Komenského Ul. se sídlem Komenského 1805/11, ZR 3 na nový právní subjekt, a to Společenství vlastníků domu č.p. 1805,1806 - SONAKO se sídlem Komenského 1805/11, Žďár nad Sázavou 3, IČO 06764436.

- RM města je předkládáno ke schválení uzavření Smlouvy o zřízení VB dle GP č. 4287-152/2017 ze dne 9.11.2017 pro vymezení rozsahu VB včetně změny právního subjektu oprávněného.

**Počet stran: 2**

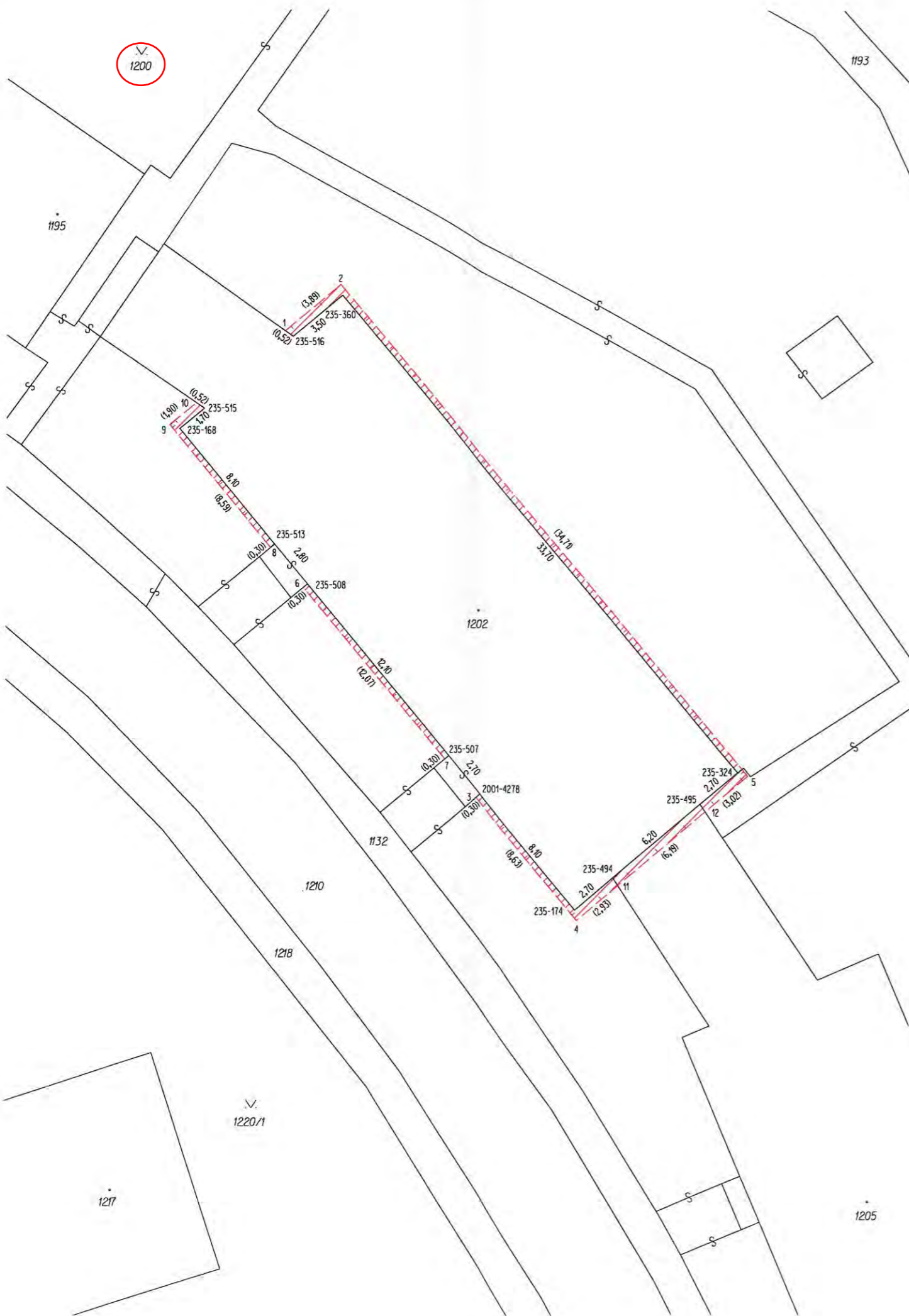
**Počet příloh: 2**

**Návrh usnesení:** Rada města po projednání schvaluje uzavření smlouvy o zřízení věcného břemene – služebnosti na pozemku ve vlastnictví města Žďáru nad Sázavou mezi Společenstvím vlastníků domu č.p. 1805,1806 - SONAKO se sídlem Komenského 1805/11, Žďár nad Sázavou 3, IČO 06764436 – jako oprávněným a městem Žďár nad Sázavou – jako povinným, a to dle GP č. 4287-152/2017 ze dne 9.11.2017 pro vymezení rozsahu VB na části p. č. 1200, zapsané v katastru nemovitostí u Katastrálního úřadu pro Vysočinu se sídlem v Jihlavě, Katastrální pracoviště Žďár nad Sázavou na LV č. 1, obec

Žďár nad Sázavou v k. ú. Město Žďár – za účelem přesahu střechy - zastřešení byt. domu v rámci stavebních úprav BD Komenského 1805/11 a 1805/13, ZR 3 na p. č. 1202 a 1203 v k. ú. Město Žďár včetně přístupu a příjezdu k uvedenému byt. domu a případných dalších oprav, údržby, rekonstrukce a modernizace byt. domu ve prospěch oprávněného.

Právo odpovídající věcnému břemenu - služebnosti se zřizuje za jednorázovou neopakující se úplatu ve výši 10.000,-- Kč + platná sazba DPH s tím, že tato částka již byla na základě vystaveného daňového dokladu - faktury v r. 2017 uhrazena.

(příloha č.12)



VÝKAZ DOSAVADNÍHO A NOVÉHO STAVU ÚDAJŮ KATASTRU NEMOVITOSTÍ												str.	1		
Dosavadní stav						Nový stav						Porovnání se stavem evidence právních vztahů			
Označení pozemku parc. číslem	Výměra parcely		Druh pozemku Způsob využití	Označení pozemku parc. číslem	Výměra parcely		Druh pozemku Způsob využití	Typ stav by Způsob využití	Způsob určení výměry	Díl přechází z pozemku označeného v katastru nemovitostí		Číslo listu vlastnictví	Výměra dílu		Označení dílu
	ha	m <sup>2</sup>			ha	m <sup>2</sup>				katastru nemovitostí	dřívější poz. evidenci		ha	m <sup>2</sup>	
1200										1200		1			
1205										1205		4112			

Oprávnění: dle listiny  
Druh věcného břemene: dle listiny

### Seznam souřadnic (S-JTSK)

Příloha č. 12

Číslo bodu	Souřadnice pro zápis do KN			Kód kvality	Poznámka
	Y	X			
235-168	642142,60	1114235,36	3		roh budovy, rozsah věcného břemene
235-174	642121,04	1114261,39	3		roh budovy, rozsah věcného břemene
235-324	642112,19	1114253,98	3		roh budovy, rozsah věcného břemene
235-360	642133,82	1114228,11	3		roh budovy, rozsah věcného břemene
235-494	642118,98	1114259,66	3		roh budovy, rozsah věcného břemene
235-495	642114,23	1114255,69	3		roh budovy, rozsah věcného břemene
235-507	642127,96	1114253,03	3		roh budovy, rozsah věcného břemene
235-508	642135,66	1114243,74	3		roh budovy, rozsah věcného břemene
235-513	642137,44	1114241,59	3		roh budovy, rozsah věcného břemene
235-515	642141,26	1114234,25	3		roh budovy, rozsah věcného břemene
235-516	642136,48	1114230,33	3		roh budovy, rozsah věcného břemene
2001-4278	642126,23	1114255,13	8		roh budovy, rozsah věcného břemene
1	642136,90	1114230,03	3		rozsah věcného břemene
2	642133,91	1114227,54	3		rozsah věcného břemene
3	642126,46	1114255,32	3		rozsah věcného břemene
4	642120,95	1114261,96	3		rozsah věcného břemene
5	642111,64	1114254,17	3		rozsah věcného břemene
6	642135,89	1114243,93	3		rozsah věcného břemene
7	642128,19	1114253,22	3		rozsah věcného břemene
8	642137,67	1114241,78	3		rozsah věcného břemene
9	642143,15	1114235,16	3		rozsah věcného břemene
10	642141,69	1114233,95	3		rozsah věcného břemene
11	642118,70	1114260,08	3		rozsah věcného břemene
12	642113,95	1114256,11	3		rozsah věcného břemene

GEOMETRICKÝ PLÁN pro vymezení rozsahu věcného břemene k části pozemku	Geometrický plán ověřil úředně oprávněný zeměměřický inženýr:	Stejnopis ověřil úředně oprávněný zeměměřický inženýr:
Jméno, příjmení: [redacted]	Jméno, příjmení: [redacted]	Jméno, příjmení: [redacted]
Číslo položky seznamu úředně oprávněných zeměměřických inženýrů: 2441/2009	Číslo položky seznamu úředně oprávněných zeměměřických inženýrů: 2441/2009	Číslo položky seznamu úředně oprávněných zeměměřických inženýrů: 2441/2009
Dne: 31.10.2017 Číslo: 253/2017	Dne: 10.11.2017 Číslo: 279/2017	Dne: 10.11.2017 Číslo: 279/2017
Náležitosti a přesnosti odpovídá právním předpisům	Tento stejnopis odpovídá geometrickému plánu v elektronické podobě uloženému v dokumentaci katastrálního úřadu.	
Vyhotoval: [redacted] Žďár nad Sázavou 591 01	Katastrální úřad souhlasí s očíslováním parcel.	Ověření stejnopisu geometrického plánu v listinné podobě: [redacted]
Číslo plánu: 4287-152/2017	KÚ pro Vysočinu KP Žďár nad Sázavou [redacted] PGP-1237/2017-714 2017.11.09 12:27:48 CET	
Okres: Žďár nad Sázavou		
Obec: ŽĎÁR NAD SÁZAVOU		
Kat. území: MĚSTO ŽĎÁR		
Mapový list: NOMN 6-7/11		
Dosavadním vlastnickým pozemkům byla poskytnuta možnost seznámit se v terénu s průběhem navrhovaných nových hranic, které byly označeny předepsaným způsobem: -		

m) - Hlavní inventarizační komise (dále jen HIK) dne 17. 5. 2018 projednala předložené návrhy na vyřazení nefunkčního hmotného majetku. HIK schválila vyřazení nefunkčního hmotného majetku, jehož pořizovací cena nepřesahuje 5.000 Kč/ks.

HIK předkládá RM (viz příloha):

- návrh na vyřazení a následnou likvidaci nefunkčního hmotného majetku s pořizovací cenou > 5.000 Kč/ks
- seznam věcí nalezených a předaných MěÚ Žďár nad Sázavou od 1. 9. 2014 – 31. 12. 2014 – schválit navržený postup, tzn. likvidaci, prodej

**Počet stran: 1**

**Počet příloh: 1**

**Návrh usnesení:** Rada města po projednání schvaluje:

- vyřazení a následnou likvidaci nefunkčního majetku v celkové částce 98.136,48 Kč (hmotný majetek s PC > 5.000 Kč) dle předloženého návrhu
- postup, tzn. likvidaci, prodej věcí nalezených a předaných MěÚ Žďár nad Sázavou od 1. 9. 2014 – 31. 12. 2014 dle předloženého návrhu

(příloha č. 13)

**Přítomni:** JUDr. S. P. Ph.D, Ing. J. M., Bc. J. V., Ing. A. T., Ing. L. V., P. Š.

**Omluveni:** Ing. M. P.

**Zapisovatel:** P. Š.

Majetkoprávnímu odboru byly předloženy:

- návrhy na vyřazení nefunkčního majetku
- seznam věcí nalezených a předaných MěÚ Žďár nad Sázavou od 01.09.2014 – 31.12.2014
- seznam nepotřebného majetku (PC majetku < 5.000 Kč/ks), který byl předán p. Šimkové (úřednice MěÚ) – pomoc při řešení mimořádné životní situace (vyhoření bytu)

**1. HIK projednala předložené návrhy na:**

- vyřazení nefunkčního majetku v celkové částce 158.497,83 Kč
- seznam věcí nalezených a předaných MěÚ Žďár nad Sázavou od 01.09.2014 – 31.12.2014
- seznam nepotřebného majetku (PC majetku < 5.000 Kč/ks), který byl předán p. Šimkové (úřednice MěÚ) – pomoc při řešení mimořádné životní situace (vyhoření bytu)

**2. HIK schvaluje:**

- vyřazení a následnou likvidaci nefunkčního majetku v celkové částce 60.361,35 Kč dle předložených návrhů. (PC majetku < 5.000 Kč/ks)
- předložení seznamu věcí nalezených a předaných MěÚ Žďár nad Sázavou od 01.09.2014 – 31.12.2014 k projednání RM
- předání nepotřebného majetku (PC majetku < 5.000 Kč/ks) p. Šimkové

**3. HIK předkládá RM:**

- návrhy na vyřazení a následnou likvidaci nefunkčního hmotného majetku v celkové částce 98.136,48 Kč (PC majetku > 5.000Kč)
- seznam věcí nalezených a předaných MěÚ Žďár nad Sázavou od 01.09.2014 – 31.12.2014

**4. HIK navrhuje RM:**

- schválit vyřazení a následnou likvidaci nefunkčního, poškozeného majetku v celkové částce 98.136,48 Kč (hmotný majetek s PC > 5.000 Kč) dle předloženého návrhu
- schválit postup, tzn. likvidaci, prodej věcí nalezených a předaných MěÚ Žďár nad Sázavou od 01.09.2014 – 31.12.2014 dle předloženého návrhu

**Návrh usnesení:**

Rada města po projednání schvaluje:

- vyřazení a následnou likvidaci nefunkčního majetku v celkové částce 98.136,48 Kč (hmotný majetek s PC > 5.000 Kč) dle předloženého návrhu
- postup, tzn. likvidaci, prodej věcí nalezených a předaných MěÚ Žďár nad Sázavou od 01.09.2014 – 31.12.2014 dle předloženého návrhu

Ing. J. M. v.r.

JUDr. S. P. Ph.D v.r.

Bc. J. V. v.r.

Ing. A. T. v.r.

Ing. L. V. v.r.

P. Š. v.r.

Žďár nad Sázavou 17.05.2018



Město Žďár nad Sázavou  
IČ: 00295841

Seznam majetku navrženého na vyřazení - květen 2018 - podklad pro RM

Třída majetku	Inventární číslo	Název předmětu	Datum nabytí	Počet kusů	Pořizovací cena	
-	Číslo místnosti : 160-02-280					
-	Popis místnosti (HM) : KVĚTEN 2018					
	028 0020	501367/8888	koberec 16.60 m2	1.3.1997	1	5 795,58
	028 0020	501368/8888	koberec 16.60 m2	1.3.1997	1	5 795,58
	028 0020	501369/8888	koberec 16.60 m2	1.3.1997	1	5 795,58
	028 0020	501370/8888	koberec 16.60 m2	1.3.1997	1	5 795,58
	028 0020	501372/8888	koberec 16.60 m2	1.3.1997	1	5 795,58
	028 0020	501373/8888	koberec 16.50 m2	1.3.1997	1	5 795,58
	028 0020	501522/8888	koberec	1.12.1997	1	5 197,70
	028 0020	501526/8888	koberec	1.12.1997	1	5 197,80
	028 0020	501754/8888	koberec	1.1.1999	1	9 725,00
	028 0020	501756/8888	koberec vč.soklíku	1.1.1999	1	5 937,00
	028 0020	501915/8888	koberec	5.1.2000	1	5 340,25
	028 0020	501951/8888	koberec vč.soklíku	1.4.2000	1	5 320,25
	028 0020	700100/8888	koberec melir	1.6.1993	1	5 060,00
	028 0020	10/0/161/2	chladnička ARDO	6.6.2001	1	6 990,00
	028 0020	501217/9999	skrinka mycí s linkou	18.11.1996	1	7 245,00
	028 0020	502597/8888	koberec - čistící zóna	1.2.2005	1	7 350,00
		16			16	98 136,48

Jedná se o koberce, které byly na základě Smlouvy o dílo č. úTS/SOD/00426/2017 ze dne 27.9.2017 vyměněny a firma LIMEX ČR zajistila jejich likvidaci.

**Věci nalezené a předané MěÚ Žďár nad Sázavou od 1. 9. 2014 do 31. 12. 2014**

č.nálezu	popis nálezu	předáno kým	zveřejněno	odhad Kč	návrh
83	svazek klíčů	FO	1.9.2014		k likvidaci
86	mikina	FO	9.9.2014		k likvidaci
87	FULL HD digit. satelitní přijímač	FO	9.9.2014	nefunkční	k likvidaci
88	svazek klíčů	FO	10.9.2014		k likvidaci
92	brýle	anonymní nálezce	22.9.2014	není zájem	k likvidaci
97	jízdní kolo zn. SHIMANO	Policie ČR	6.10.2014	100,00 Kč	nabídnout k prodeji, v případě nezájmu návrh na LIKVIDACI
100	hůl + cyklistická helma	FO	9.10.2014	opotřebované	k likvidaci
106	mikina	ČD	23.10.2014		k likvidaci
107	deštník	ČD	23.10.2014		k likvidaci
108	cestovní kabely + oblečení	ČD	23.10.2014		k likvidaci
109	pánská bunda	ČD	23.10.2014		k likvidaci
112	svazek klíčů	FO	3.11.2014		k likvidaci
113	peněženka prázdná	FO	10.11.2014		k likvidaci
115	svazek klíčů	FO	18.11.2014		k likvidaci
116	mobilní telefon zn. NOKIA	FO	19.11.2014	200,00 Kč	nabídnout k prodeji, v případě nezájmu návrh na LIKVIDACI
119	mobilní telefon zn. SAMSUNG	FO	1.12.2014	200,00 Kč	nabídnout k prodeji, v případě nezájmu návrh na LIKVIDACI
120	náušnice - 1 ks	Policie ČR	8.12.2014	neprodejné	k likvidaci
128	mobilní telefon zn. SAMSUNG	FO	30.12.2014	200,00 Kč	nabídnout k prodeji, v případě nezájmu návrh na LIKVIDACI
131	pletená čepice	FO	31.12.2014		k likvidaci
133	obal na mobilní telefon	FO	31.12.2014		k likvidaci
	Z minula se neprodalo:				
17	brýle	Původní návrh - nabídnuto na používání na oddělení OP, nebyl zájem, proto návrh na LIKVIDACI			
36	brýle	Původní návrh - nabídnuto na používání na oddělení OP, nebyl zájem, proto návrh na LIKVIDACI			
52	jízdní kolo	Původní návrh - nabídnuto na odprodej, nebyl zájem - kolo hodně opotřebované, proto návrh na LIKVIDACI			