MATERIÁL PRO RADU MĚSTA č. 50

DNE: 24. 8. 2020 **JEDNACÍ ČÍSLO: 784/2020/OP**

NÁZEV:

Majetkoprávní jednání RM

ANOTACE:

Dle přiložené tabulky

NÁVRH USNESENÍ:

Rada města schvaluje majetkoprávní jednání dle předloženého návrhu

Starosta města:	Místostarosta města:	Místostarostka města:
Tajemnice MěÚ,:	Odbor majetkoprávní:	Odbor komunálních služeb:
Odbor finanční:	Odbor dopravy:	Odbor strategického rozvoje a investic:
Odbor stavební a územního plánování:	Odbor školství, kultury, sportu a marketingu:	Odbor sociální:
Odbor občansko-správní a OŽÚ:	Odbor životního prostředí:	Oddělení informatiky:
Odd. fin. kontroly a inter. auditu:	Odd. projektů a marketingu:	Krizové řízení:
Městská policie:	Regionální muzeum:	Technická správa budov města:
Zpracoval: **majetkoprávní odbor**	**Předkládá: majetkoprávní odbor**	

Obsah majetkoprávních jednání RM č. 50 - č.j. 784/2020/OP dne 24. 8. 2020:

Bod	Druh úkonu	Žadatel	Lokalita v ZR	p.č., m^2 (rozsah)	Využití
a)	Prodej pozemků - vyhlášení záměru	Vlastní podnět	k.ú. Město Žďár ul. Jamská - Novoměstská, ZR 1 lok. PZ Jamská II	Viz text	Realizace podnikatelských záměrů
b)	Pronájem pozemku - vyhlášení záměru	L. K., ZR	k.ú. Město Žďár ul. Smetanova, ZR 1	část 373 – ost.pl., - cca - 40 m^2	Zahrádka – pěstování zeleniny u RD
c)	Pronájem pozemku - schválení	P. M., ZR	k.ú. Město Žďár ul. Binkova, ZR 1	část 676 – ost. pl. - cca 10 m^2	Stávající přístupový chodník k RD - změna vlastníka RD
d)	Pronájem a výpůjčka pozemku - schválení	K. Z., Dobrá	k.ú. Město Žďár, ul. V Zahrádkách, ZR 3	1022 – ost.p., zeleň - zahrádka - 12 m^2 - zatravněno - 173 m^2	Zahrádka a údržba zatravněného pozemku u BD
e)	Pronájem a výpůjčka pozemku - schválení	PhDr. J. T., Plzeň	k.ú. Město Žďár, ul. Květná, ZR 5	2749 – ost.p., zeleň - zahrádka - 5 m^2 - zatravněno - 55 m^2	Zahrádka a údržba zatravněného pozemku u BD
f)	Pronájem pozemku - schválení	P. Š., ZR	k.ú. Stržanov	část 3/1 – ost.pl., ost.kom. - cca 45 m^2	Umístění stavebního materiálu v rámci rekonstrukce RD č.p. 74
g)	Pacht pozemků - schválení změny	O. B., Světnov	k.ú. Zámek Žďár lok. Pod Zelenou horou	570/1 – orná půda - 8931 m^2	Změna předmětu nájmu – ukončení užívání pozemku
h)	Věcné břemeno - schválení	Satt a.s., ZR	k.ú. Město Žďár ul. Veselská, ZR 1	186/1, 742	Stavba Žďár nad Sázavou – ulice Veselská – Smeykalova vila – horkovodní přípojka
i)	Věcné břemeno - schválení	KINSKÝ Žďár a.s., ZR	k.ú. Zámek Žďár lok. Pilská nádrž – Dvorská, ZR 2	Viz text	Existence vodního potrubí z Pilské nádrže do sádek společnosti

j)	Věcné břemeno - schválení	M. L., Mgr. T. L., ZR	k.ú. Stržanov, ZR 2	354/1	Přípojky inženýrských sítí – vodovod, kanalizace, elektro v rámci novostavby RD
k)	Věcné břemeno - schválení po zaměření GP	E.ON Distribuce a.s., České Budějovice	k.ú. Město Žďár ul. Novoměstská, ZR 1	4976/1, 5266/1, 5267	Zemní kabel NN v rámci stavby – Žďár n/S,Novoměstská:kabel NN,prodejny
l)	Věcné břemeno - schválení po zaměření GP	Cetin, a.s., Praha	k.ú. Město Žďár ul. Husova, ZR 1	224, 225, 556	Podzemní komunikační vedení veřejné komunikační sítě – stavba 16010-052847, VPIC Žďár n.S., Nádražní-Městská třída
m)	Bezúplatné převody movitého majetku - schválení	Kultura Žďár, příspěv. organizace, ZR Sportis příspěvková organizace, ZR	k.ú. Město Žďár, k.ú. Zámek Žďár, ZR	Převody movitých věcí na středisku - 2109 kino Vysočina - 0401 relaxační centrum -1402 Pilák	Užívání movitých věcí výhradně pro potřeby příspěvkových organizací

a) - V souladu s Rozhodnutím o poskytnutí dotace je město Žďár nad Sázavou investorem Průmyslové zóny Jamská II, Žďár nad Sázavou. Dotace byla poskytnuta v rámci Programu na podporu podnikatelských nemovitostí a infrastruktury, podprogram Příprava a rozvoj průmyslových zón.
V současné době je budována technická infrastruktura zóny. Po vybudování technické infrastruktury může dojít k prodeji pozemků pro zájemce a investory. Dle podmínek dotace musí být každý prodej nemovitosti schválen poskytovatelem dotace.

Jedná se o prodej následujících pozemků, popř. jejich částí:
p. č. 4989 – orná půda, p. č. 4990 – orná půda, p. č. 4991 – orná půda, p. č. 4992 – orná půda, p. č. 9004/13 – orná půda, p. č. 9006 – orná půda, p. č. 9007 – orná půda, p. č. 9008 – orná půda, p. č. 9012 – orná půda, p. č. 9013/1 – orná půda, p. č. 9014 – orná půda, p. č. 9015 – orná půda, p. č. 9016 – orná půda, p. č. 9017/ 1 – orná půda, p. č. 9017/2 – orná půda, p. č. 9018 – orná půda, p. č. 9019/1 – orná půda, p. č. 9020 – orná půda, p. č. 9021 – orná půda, p. č. 9022 – orná půda, p. č. 9023 – orná půda, p. č. 9024 – orná půda, p. č. 9025 – orná půda, p. č. 9026 – orná půda a p. č. 9027 – ostatní plocha, ostatní komunikace – vše v k. ú. Město Žďár

Dle návrhu architektů města ve zpracované parcelaci pozemků jsou tyto plochy pozemků určených k prodeji označeny čísly:
1 - varianta 1 – celková výměra cca 9 600 m^2
1 - varianta 1A (plocha č. 1 + vodní plocha) – celková výměra cca 10 100 m^2
2 - celková výměra cca 7 100 m^2
3 - celková výměra cca 3 600 m^2
6 - celková výměra cca 10 600 m^2
12 - celková výměra cca 5 450 m^2
15 - celková výměra cca 6 750 m^2

Podmínky pro záměr:
- Součástí záměru je mapový podklad a Podmínky prodeje pozemků v průmyslové zóně Jamská II.
- Minimální kupní cena je stanovena ve výši 1.100 Kč/m^2 bez DPH
- Zájemce s městem uzavře Smlouvu o budoucí kupní smlouvě, a to do 30 dnů po té, co bude ze strany CZECHINVESTU uzavření kupní smlouvy schváleno, v případě, že ze strany CZECHINVESTU nebude souhlas s uzavřením kupní smlouvy dán, usnesení zastupitelstva ve věci prodeje pozemku pozbývá platnosti
- Kupní smlouva, předmětem které bude převod vlastnického práva k pozemku, bude uzavřena do 60 dnů ode dne vydání rozhodnutí o povolení stavby (stavební povolení, veřejnoprávní smlouva apod.), nejpozději však do 30. 6. 2022
- Dokončení stavby na prodávaném pozemku (tj. kolaudační rozhodnutí, kolaudační souhlas nebo jiné rozhodnutí stavebního úřadu, kterým bude povoleno užívání stavby) bude vydáno nejpozději do 31. 12. 2024, v případě prodlení bude sjednána smluvní pokuta ve výši 50.000 Kč měsíčně za každý celý kalendářní měsíc prodlení s dokončením stavby
- Zájemce v přihlášce do záměru uvede zejména:
    - popis investičního záměru investora včetně zařazení investičního záměru dle CZ-NACE, výši investice určené na pořízení hmotného a nehmotného investičního majetku v nejbližších třech letech v členění na jednotlivé roky, počet vytvořených pracovních míst v nejbližších třech letech v členění na jednotlivé roky
    - nabídku výše kupní ceny za 1 m^2 bez DPH
    - nabídku spolupráce s městem v oblasti životního prostředí, komunitního života apod.

Rada města je oprávněna zrušit vyhlášený záměr bez vyhodnocení.

Finanční dopad do rozpočtu města:
není – vyhlášení záměru

Počet stran: 3

Počet příloh: 3

Návrh usnesení: Rada města po projednání schvaluje vyhlášení záměru na odprodej pozemků ve vlastnictví města Žďáru nad Sázavou, zapsaných v katastru nemovitostí u Katastrálního úřadu pro Vysočinu se sídlem v Jihlavě, Katastrální pracoviště Žďár nad Sázavou na LV č. 1, obec Žďár nad Sázavou, a to následujících pozemků, popř. jejich částí:
p. č. 4989 – orná půda, p. č. 4990 – orná půda, p. č. 4991 – orná půda, p. č. 4992 – orná půda, p. č. 9004/13 – orná půda, p. č. 9006 – orná půda, p. č. 9007 – orná půda, p. č. 9008 – orná půda, p. č. 9012 – orná půda, p. č. 9013/1 – orná půda, p. č. 9014 – orná půda, p. č. 9015 – orná půda, p. č. 9016 – orná půda, p. č. 9017/ 1 – orná půda, p. č. 9017/2 – orná půda, p. č. 9018 – orná půda, p. č. 9019/1 – orná půda, p. č. 9020 – orná půda, p. č. 9021 – orná půda, p. č. 9022 – orná půda, p. č. 9023 – orná půda, p. č. 9024 – orná půda, p. č. 9025 – orná půda, p. č. 9026 – orná půda a p. č. 9027 – ostatní plocha, ostatní komunikace – vše v k. ú. Město Žďár

Dle návrhu architektů města ve zpracované parcelaci pozemků jsou tyto plochy pozemků určených k prodeji označeny čísly:
1 - varianta 1 – celková výměra cca 9 600 m^2
1 - varianta 1A (plocha č. 1 + vodní plocha) – celková výměra cca 10 100 m^2
2 - celková výměra cca 7 100 m^2
3 - celková výměra cca 3 600 m^2
6 - celková výměra cca 10 600 m^2
12 - celková výměra cca 5 450 m^2
15 - celková výměra cca 6 750 m^2

- za účelem realizace podnikatelských záměrů zájemců a investorů v lokalitě Průmyslové zóny Jamská II, Žďár nad Sázavou po vybudování technické infrastruktury v souladu s Rozhodnutím o poskytnutí dotace v rámci Programu na podporu podnikatelských nemovitostí a infrastruktury, podprogram Příprava a rozvoj průmyslových zón - na Průmyslovou zónu Jamská II, Žďár nad Sázavou, jejímž investorem je město Žďár nad Sázavou

Podmínky pro záměr:
- Součástí záměru je mapový podklad a Podmínky prodeje pozemků v průmyslové zóně Jamská II.
- Minimální kupní cena je stanovena ve výši 1.100 Kč/m^2 bez DPH
- Zájemce s městem uzavře Smlouvu o budoucí kupní smlouvě, a to do 30 dnů po té, co bude ze strany CZECHINVESTU uzavření kupní smlouvy schváleno, v případě, že ze strany CZECHINVESTU nebude souhlas s uzavřením kupní smlouvy dán, usnesení zastupitelstva ve věci prodeje pozemku pozbývá platnosti
- Kupní smlouva, předmětem které bude převod vlastnického práva k pozemku, bude uzavřena do 60 dnů ode dne vydání rozhodnutí o povolení stavby (stavební povolení, veřejnoprávní smlouva apod.), nejpozději však do 30. 6. 2022
- Dokončení stavby na prodávaném pozemku (tj. kolaudační rozhodnutí, kolaudační souhlas nebo jiné rozhodnutí stavebního úřadu, kterým bude povoleno užívání stavby) bude vydáno nejpozději do 31. 12. 2024, v případě prodlení bude sjednána smluvní pokuta ve výši 50.000 Kč měsíčně za každý celý kalendářní měsíc prodlení s dokončením stavby
- Zájemce v přihlášce do záměru uvede zejména:

- popis investičního záměru investora včetně zařazení investičního záměru dle CZ-NACE, výši investice určené na pořízení hmotného a nehmotného investičního majetku v nejbližších třech letech v členění na jednotlivé roky, počet vytvořených pracovních míst v nejbližších třech letech v členění na jednotlivé roky
- nabídku výše kupní ceny za 1 m^2 bez DPH
- nabídku spolupráce s městem v oblasti životního prostředí, komunitního života apod.

Rada města je oprávněna zrušit vyhlášený záměr bez vyhodnocení.

(příloha č. 1)

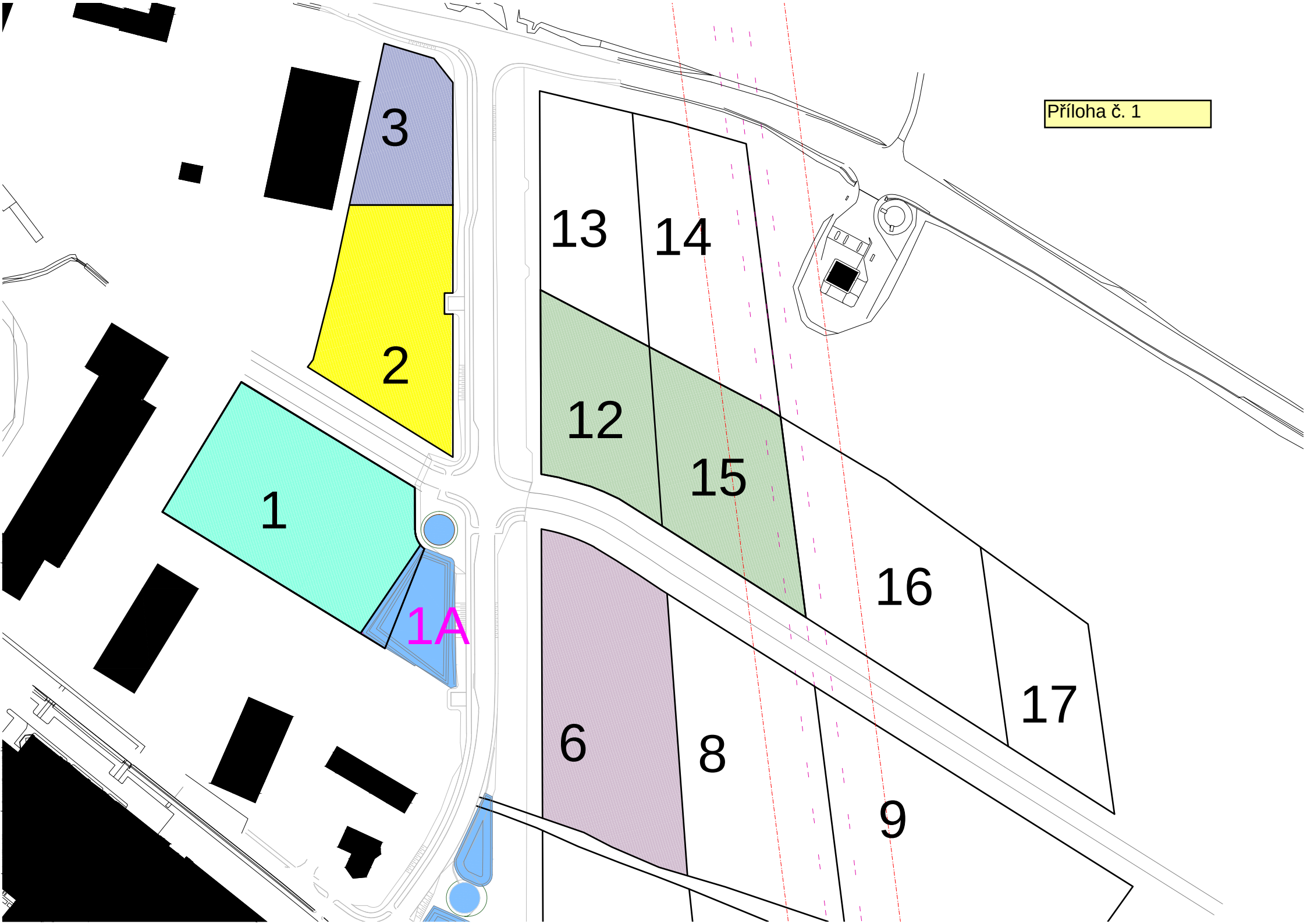
Příloha č. 1
3
2
1
1A
13
14
12
15
16
17
6
8
9

SITUACE 1:1000

0 10 20 50 m 100

3

2

12

15

1.ETAPA - 1.ČÁST

1

1 A

6

Velký Posměch

Ve Smrčkách

Nové Město

Sto Žďár 795232

VÝŠKOVÝ SYSTÉM BPV, SOUŘADNICOVÝ SYSTÉM S – JTSK

STUDENTSKÁ 1133, ŽĎÁR NAD SÁZAVOU 4, 591 01, TEL: 566 651 193

HL. ING. PROJEKTU:	Ing. LAŠTOVIČKA	STAVEBNÍK :	MĚSTO ŽĎÁR NAD SÁZAVOU	STUPEŇ :	DPS
PROJEKTANT:	Ing. VÁBEK	STAVBA :	TECHNICKÁ INFRASTRUKTURA PRO PRŮMYSLOVOU OBLAST JAMSKÁ II – 1.ETAPA ŽĎÁR NAD SÁZAVOU	ZAKÁZKA :	157-P-18
MÍSTO STAVBY:	ŽĎÁR NAD SÁZAVOU			DATUM :	10 / 2019
KRAJ:	VYSOČINA	OBSAH :	KATASTRÁLNÍ SITUAČNÍ VÝKRES	MĚŘÍTKO : 1:1000	Č. VÝKRESU : C.2

PODMÍNKY PRODEJE POZEMKŮ V PRŮMYSLOVÉ ZÓNĚ JAMSKÁ II.

PODMÍNKY PRO VÝBĚR INVESTORŮ

PREAMBULE

Město Žďár nad Sázavou těmito pravidly deklaruje svůj zájem mít vliv na podmínky realizace záměrů investorů v průmyslové zóně Jamská II a na jejich samotný výběr. Dlouhodobým zájmem města je mít na svém území zaměstnavatele, kteří nabízejí kvalifikovanou perspektivní práci a vyrábějí výrobky nebo poskytují služby s vyšší přidanou hodnotu, čímž město hodlá naplňovat strategii Ministerstva průmysl a obchodu Country for Future. Protože město současně akcentuje udržitelnost životního prostředí, nejen v kontextu probíhajících klimatických změn, jako nedílnou a základní podmínku pro kvalitní život občanů města, je území pro rozvoj podnikání přístupné pouze těm investorům, kteří zrealizují vlastní investiční výstavbu dle požadavků a principů modro-zelené infrastruktury a šetrného přístupu k životnímu prostředí.

1/ VÝBĚR INVESTORŮ NA ZÁKLADĚ OBORU PŮSOBENÍ

Nebude-li stanoveno jinak, nesmí město od podání žádosti o „Registraci akce“ využít pozemky v průmyslové zóně pro jiné účely než pro účely podnikání v oborech zpracovatelského průmyslu CZ NACE 10 – 33 (vyjma oborů zaměřených na prvotní zpracování surovin), v oborech strategických služeb a v technologických centrech.

Před projednáním v Zastupitelstvu města musí být záměr investora schválen poskytovatelem dotace (Czechinvest, MPO).

PREFEROVANÉ OBORY

- Průmysl 4.0 (automatizace, robotika, umělá inteligence apod. a příbuzné a související obory k výše uvedeným)
- Technologie pro uhlíkovou neutralitu nebo nízkoemisní ekonomiku (vodíkové a palivočlánkové technologie, technologie a výrobky pro čistou mobilitu, modro-zelenou infrastrukturu, membránové technologie, smart city, příbuzné a související obory k výše uvedeným)
- Softwarové technologické firmy (AI/VR/AR/MR, e-commerce, kybernetická bezpečnost, e-marketing, logistika, big data, webové služby, smart city technologie, fin-tech apod.)
- Pokročilé průmyslové technologie (pokročilé a přesné strojírenství, pokročilá elektrotechnika, automobilový průmysl, letecký a kosmický průmysl, apod. a příbuzné a související obory k výše uvedeným)
- Lékařské, a farmaceutické technologie, biomedicína a biotechnologie a příbuzné obory k výše uvedeným)
- Průmysl pokročilých technologií a materiálů (např. nanomateriál apod.)
- Firmy obecně s vysokým podílem přidané hodnoty práce (mající např. vlastní vývoj/výzkum, design, nebo poskytující služby pro zákazníka s vysokou přidanou hodnotou)

PODMÍNĚNĚ PŘÍPUSTNÉ OBORY

- Stavebnictví a služby spojené se stavebnictvím v případě, že v okolí není zastoupen obdobný obor např. systémová řešení zelených střech, design a výroba nábytku a splní podmínky pro výběr investorů

PODMÍNKY PRO ROZVOJ A UDRŽITELNOST ÚZEMÍ

1. ZASTAVĚNOST ÚZEMÍ / DLE ÚZEMNÍHO PLÁNU PLOCHY VÝROBY A SKLADOVÉ

Vzhledem ke klimatickým změnám je nastavena regulace, která upravuje zastavěnost danou územním plánem. Požadovaná zastavěnost je 75 % plochy pozemku (včetně zpevněných ploch a komunikací). Minimální plošné zastoupení zeleně na terénu je 25 %, navíc je požadováno 5 % zeleně na konstrukci. Součástí zápočtu ploch zeleně mohou být vodní plochy (povrchové retenční nádrže). V rámci zastavěnosti je přípustné maximálně 25% zastoupení skladovacích ploch.

2. HALY A ADMINISTRATIVNÍ OBJEKTY - POŽADAVKY

- Zelená střecha – vychází z požadavku na 5 % zastoupení zeleně na konstrukci. Požadujeme extenzivní zelené střechy na minimálně administrativních budovách.
- Zelená fasáda – vychází z požadavku na 5 % zastoupení zeleně na konstrukci.
- Vizuální smog a reklama – kultivovaná reklama umístěná v souladu s architekturou objektu, akcentace nároží nebo štítů, nástupních bodů.
- Technologická voda / šedá voda – podporovány jsou technologie, které využívají srážkovou a šedou vodu v rámci technologie provozu.
- Osvětlení – vzhledem k lokaci zóny v těsné blízkosti CHKO Žďárské vrchy upřednostňujeme osvětlení areálů, které nebude navyšovat světelný smog.

3. ZPEVNĚNÉ PLOCHY - POŽADAVKY

- Komunikace – primárně odvodněny do průlehů, dle konkrétních řešení je přípustné svedení srážkových vod do areálové dešťové kanalizace a následné retenování / vsakování vody na pozemku.
- Parkovací a manipulační plochy – upřednostňovat polopropustné a propustné povrchy (platí pro 100 % těchto ploch). V případě, že to není technicky možné pak volit odvodnění ploch do průlehů, dle konkrétních řešení je přípustné svedení srážkových vod do areálové dešťové kanalizace a následné retenování / vsakování vody na pozemku.
- Zpevněné plochy je nutné doprovodit stromy – rastry na parkovišti, stromořadími, apod.

4. PLOCHY ZELENĚ / PRINCIPY / VÝPOČET

Plocha zeleně na terénu nebo konstrukci je vztažena k ploše jednotlivého pozemku. Při řešení zeleně budou použity následující krajinářské prvky – stromořadí, stromy solitérní, skupiny dřevin (remízy), popř. břehové porosty, trávo-bylinné porosty.

Zeleň na terénu 25 %	
Charakteristika	Zeleň na rostlém terénu
Přípustné	Komplexní krajinářské úpravy spočívající v plochách trávo-bylinných společenstev se skupinami stromů a podrosty keřů.
	V parterech se započítávají komplexní krajinářské úpravy plochy záhonů a dřevin (stromy, keře).
Charakteristika	Zeleň na konstrukci (solitérních, skupinových a liniových stromů v rámci zpevněných ploch, zelené střechy).
Přípustné	Popínavá zeleň na fasádě, zelené střechy
	Solitérní, skupinové a liniové výsadby stromů v rámci zpevněných ploch (pouze v určeném rozsahu, podle velikosti koruny stromu – viz Tabulka zápočtu ploch zeleně.)

TABULKA ZÁPOČTU PLOCH ZELENĚ – NA TERÉNU 25 %

Typ výsadeb	**Měrná jednotka**	**Započet plochy**	**plochy poznámka**
Výsadby stromů a keřů,[1] podrost trávo-bylinná společenstva nebo jiné půdopokryvy, popř. trvalky	m^2	100 %	Komplexní sadovnické úpravy okolí hal, břehové porosty
Trvalkové záhony, trávo-bylinná společenstva, výsadby stromů a keřů, podrost trávo-bylinná společenstva nebo jiné půdopokryvy (dešťové záhony)	m^2	100 %	Komplexní řešení parterů budov

1) zastoupení dřevin v plochách minimálně 75 %

TABULKA ZÁPOČTU PLOCH ZELENĚ – NA KONSTRUKCI 5 %

Typ výsadeb		**Měrná jednota**	**Zápočet plochy**	**plochy poznámka**
Zelená střecha		m^2	100 %	Komplexní řešení plochy / budov
Pnoucí zeleň na fasádě		m^2	20 %	Započítává se vertikální plocha určená k popnutí. Při použití pnoucích rostlin jako půdopokryvu se přistupuje k výpočtu jako u trvalkového záhonu.
Pnoucí zeleně na zdech		m^2	50 %	Započítává se pás podél zdi v šíři 0,5 m
Stromy ve zpevněných plochách[1]	Strom s malou korunou[3]	ks	0 m^2	Stromová mísa min. 2 $m^{2,2}$
	Strom se střední korunou	ks	25 m^2	Stromová mísa min. 4 $m^{2,2}$
	Strom s velkou korunou	ks	75 m^2	Stromová mísa min. 9 $m^{2,2}$

1) STROMY VE ZPEVNĚNÝCH PLOCHÁCH jsou solitérní, skupinové a liniové výsadby stromů ve stromových mísách ve zpevněných plochách (na pěších komunikacích, veřejných prostranstvích, náměstích a parkovištích) na rostlém terénu, ale i na konstrukci. Pro výpočet koeficientu zeleně se

jednotlivé stromy ve vazbě na vegetační plochu stromu přepočítávají na započitatelnou plochu zeleně.

2) STROMOVÁ MÍSA je vymezená plocha otevřené půdy ve zpevněné ploše, krytá mříží či jiným typem úpravy (mulč, zádlažba stromové mísy, záhon) umožňující provzdušnění a přímou závlahu stromů.

3) pro danou lokalitu zcela nevhodné, tyto stromy nebudou započítány

5. VODA

Požadujeme:

- dodržení závěrů studie "Povodí rybníka Velký Posměch a Horního rybníka" a Podmínek pro rozvoj a udržitelnost území / průmyslová zóna II., platné legislativy ČR.
- cílem je maximálně snížit povrchový odtok vody z území a zpomalení odtoku vody z území
- využití všech soudobých možností povrchového vsakování srážkové vody a využití možnosti zasakování do spodních vod

6. HOSPODÁRNÉ NAKLÁDÁNÍ S ENERGIÍ

Budou preferováni investoři, kteří zohlední současné trendy hospodárného nakládání s energií:

- inteligentní návrh budovy, který minimalizuje potřebu dodávek energie z vnějších zdrojů
- využití FVE nebo termických kolektorů na střechách a stěnách budov
- využití tepelných čerpadel tam, kde je to ekonomicky vhodné
- využití technologického odpadního tepla a rekuperace tepla ze vzduchotechniky
- inteligentní osvětlovací systémy umožňují regulaci dle potřeby a s minimalizací světelného smogu
- podpora MHD, cyklistiky a bezemisní dopravy do zaměstnání

Tyto Podmínky byly schváleny na jednání zastupitelstva města Žďáru nad Sázavou, konaném dne 30.4.2020 usnesením zastupitelstva města č.j. 11/2020/0P/15.

b) - Paní L. K., bytem ZR 1, požádala o pronájem pozemku ve vlastnictví města Žďáru nad Sázavou, a to části p. č. 373 – ostatní plocha, jiná plocha ve výměře cca 40 m^2 v k. ú. Město Žďár, navazujícího pozemku na zahradu p. č. 369 u RD žadatelky a sousedícího se stávající trafostanicí společnosti E.ON Distribuce, a. s. na p. č. 370 v k. ú. Město Žďár – za účelem pěstování zeleniny, zamezení užívání pozemku jako WC (z přijíždějících aut na parkoviště), zaplocení pozemku lehce odstranitelným plotem.

Vyjádření odboru rozvoje a úz. plánování MěÚ ZR:
Bez připomínek

Vyjádření odboru komunálních služeb MěÚ ZR:
Souhlas dle upravené situace.

- Zároveň p. K. požádala společnost E.ON Distribuce, a. s., jako vlastníka trafostanice na pozemku p. č. 370 v k. ú. Město Žďár, bezprostředně navazující na pozemek města, který si chce žadatelka pronajmout, o vyjádření - jako vlastníka a správce inženýrských sítí - k pronájmu pozemku (v požadovaném pozemku ve vlastnictví města jsou umístěny kabely vedoucí z TS).

- Po projednání společnost E.ON Distribuce, a.s. se sídlem F. A. Gerstnera 2151/6, 37001 České Budějovice zaslala k žádosti svoje Vyjádření o existenci zařízení distribuční soustavy (elektrická síť) ve vlastnictví E.ON Distribuce, a. s. a podmínkách práce v jeho blízkosti – ze dne 1. 7. 2020 a dále Vyjádření k žádosti o souhlas se stavbou (vybudování lehce odstranitelného oplocení) a činností v ochranném pásmu zařízení distribuční soustavy (elektrická síť) ve vlastnictví E.ON Distribuce, a.s. - ze dne 14. 7. 2020, kde byly stanoveny podmínky možného oplocení pozemku – **více viz příloha č. 2.**

Finanční dopad do rozpočtu města:
není – vyhlášení záměru

Počet stran: 1

Počet příloh: 3

Návrh usnesení: Rada města po projednání schvaluje vyhlášení záměru na pronájem pozemku ve vlastnictví města Žďáru nad Sázavou, zapsaného v katastru nemovitostí u Katastrálního úřadu pro Vysočinu se sídlem v Jihlavě, Katastrální pracoviště Žďár nad Sázavou na LV č. 1, obec Žďár nad Sázavou, a to části p. č. 373 – ostatní plocha, jiná plocha ve výměře cca 40 m^2 v k. ú. Město Žďár (dle mapového podkladu), navazujícího pozemku na zahradu p. č. 369 u RD žadatelky a sousedícího se stávající trafostanicí společnosti E.ON na p. č. 370 v k. ú. Město Žďár – za účelem využití na rozšířenou zahrádku u RD - pěstování zeleniny včetně zaplocení pozemku lehce odstranitelným plotem – za předpokladu splnění podmínek k možnosti provedení oplocení pozemku stanovených společností E.ON Distribuce, a.s. se sídlem F. A. Gerstnera 2151/6, 370 01 České Budějovice, ve Vyjádření o existenci zařízení distribuční soustavy (elektrická síť) ve vlastnictví E.ON Distribuce, a. s. a podmínkách práce v jeho blízkosti ze dne 1.7.2020 a dále ve Vyjádření k žádosti o souhlas se stavbou (vybudování lehce odstranitelného oplocení) a činností v ochranném pásmu zařízení distribuční soustavy (elektrická síť) ve vlastnictví E.ON Distribuce, a.s. ze dne 14. 7. 2020.

(příloha č. 2)

Příloha č. 2

355
356
373
351
358
353
359
364
370
372
375
376/2
377/2
378
377/1
376/1
369
363
366
361
360
365
368
374
371
367
5825
5832
5829
5836
5834
5839
5841
5843
5845
5847
5830
5831/2
Smetanova
1:500
0 5 10 15 20 25 m

E.ON Distribuce, a.s., F. A. Gerstnera 2151/6, 370 01 České Budějovice

L K

591 01 Žďár nad Sázavou

E.ON Distribuce, a.s.
Poskytování informací k sítím
Pražská
674 01 Třebíč
www.eon-distribuce.cz

Třebíč, 01.07.2020

Naše značka
P11356-26057360

Vyjádření o existenci zařízení distribuční soustavy (elektrická síť) ve vlastnictví E.ON Distribuce, a.s. a podmínkách práce v jeho blízkosti.

Investor stavby: L K
Název stavby: Pronájem pozemku na pěstování zeleniny
Místo stavby: KÚ Město Žďár (795232), žadatelem vyznačené zájmové území

Toto vyjádření slouží pro informaci o stávajícím elektrickém zařízení distribuční soustavy vlastněném a provozovaném společností E.ON Distribuce, a.s. a je vyjádřením pro územní a stavební řízení.

V zájmovém území výše uvedené stavby se nachází:

Podzemní vedení VN
Distribuční trafostanice VN/NN
Podzemní vedení NN

Ke stavbě a činnosti v ochranných pásmech zařízení distribuční soustavy je investor povinen zajistit si písemný souhlas ve smyslu § 46 odst. 11 zákona č. 458/2000 Sb., o podmínkách podnikání a výkonu státní správy v energetických odvětvích, v platném znění.

Vaše podklady jsme předali správci zařízení, který vydá stanovisko k činnostem a stavbě v ochranném pásmu. Stanovisko obdržíte nejpozději do 30 dnů od vystavení tohoto vyjádření. Kontakty na správce zařízení jsou uvedeny v závěru tohoto vyjádření.

Dovolte, abychom Vás upozornili, že při provádění zemních nebo jiných prací, které mohou ohrozit předmětné distribuční a sdělovací zařízení, jste povinni dle zákona č. 309/2006 Sb. a nařízení vlády č. 591/2006 Sb. učinit

Sídlo společnosti:
F.A. Gerstnera 2151/6
České Budějovice 7
370 01 České Budějovice
Společnost je zapsána v Obchodním rejstříku vedeném Krajským soudem v Českých Budějovicích, oddíl B., vložka 1772
IČ: 280 85 400
DIČ: CZ28085400

proudem, zejména tím, že zajistíte:

1. Zakreslení trasy nadzemního i podzemního vedení, vyskytujícího se v zájmovém území, do všech vyhotovení prováděcí dokumentace.
2. Vyřešení způsobu provedení případných křižovatek a souběhů uvažované stavby s distribučním a sdělovacím zařízením v projektové dokumentaci a toto bude odpovídat ČSN 33 2000-5-52, ČSN 73 6005 a PNE 33 3302.
3. Objednání přesného vytýčení distribuční sítě (trasy kabelu) v terénu a to nejméně 14 dnů před zahájením prací v blízkosti podzemního kabelového vedení. V případě, že nebude možné trasu kabelu bezpečně určit pomocí vytyčovacího zařízení, je investor zemních prací povinen pro jednoznačné stanovení jeho polohy provést na určených místech a v nezbytném rozsahu ruční odkrytí kabelu podle pokynů zaměstnanců E.ON Distribuce, a.s. (dále jen ECD). **Vytýčení kabelů VN, NN zajistí** , tel.: , email: @eon.cz.
4. Provádění zemních prací v ochranném pásmu kabelového vedení výhradně klasickým ručním nářadím bez použití jakýchkoli mechanismů s nejvyšší opatrností, nebude-li provozovatelem zařízení stanoveno jinak.
5. Výkopové práce v blízkosti nadzemního vedení budou prováděny tak, aby nedošlo k narušení stability podpěrných bodů a uzemňovací soustavy, nebo nebyl jinak ohrožen provoz zařízení a bezpečnost osob. Zároveň požadujeme dodržovat platná ustanovení norem ČSN EN 50 110-1 a PNE 33 3302, zvláště pak minimální dovolené vzdálenosti od vedení.
6. Při provádění stavebních prací nesmí dojít k poškození a znepřístupnění zařízení distribuční soustavy.
7. Ohlášení jakéhokoliv poškození distribučního a sdělovacího zařízení na telefonním čísle Poruchové služby **800 22 55 77**.

Kontakty správců zařízení:

VN+NN:

Regionální správa, J Ol , tel.:
email: @eon.cz

Vyjádření má platnost do 01.07.2022.

Upozorňujeme Vás na možnou polohovou odchylku vedení v přiložené situaci s informativním zákresem sítí

Do přiložené a námi orazítkované situace jsme **informativně** zakreslili:

- červeně plně podzemní vedení VN
- červeně čárkovaně nadzemní vedení VN
- zeleně plně podzemní vedení NN
- zeleně čárkovaně nadzemní vedení NN
- polygon s černým obrysem podzemní chránička
- fialově plně zrušené podzemní vedení

Při vytýčení trasy zařízení i ke kontrole před záhozem a ke všem dalším souvisejícím jednáním předložte, prosím, toto vyjádření.

Vyjádření nenahrazuje a neuvádí připojovací podmínky. V případě, že požadujete připojení nového odběrného místa či změnu příkonu, můžete podat žádost elektronicky na www.eon-distribuce.cz..

S přátelským pozdravem

E.ON Distribuce, a.s.

Příloha: Orazítkovaná situace s informativním zákresem sítí

Následující oddíl se vyplňuje v případě žádosti o udělení souhlasu se zjednodušeným územním řízením nebo s uzavřením veřejnoprávní smlouvy

Udělení souhlasu (pro platnost udělení souhlasu je nutný podpis a razítko oprávněného pracovníka ECD)

Souhlasíme – Nesouhlasíme se zjednodušeným územním řízením

Souhlasíme – Nesouhlasíme s uzavřením veřejnoprávní smlouvy

E.ON Distribuce, a.s.

Informativní zákres sítí **elektro** k žádosti 26057360

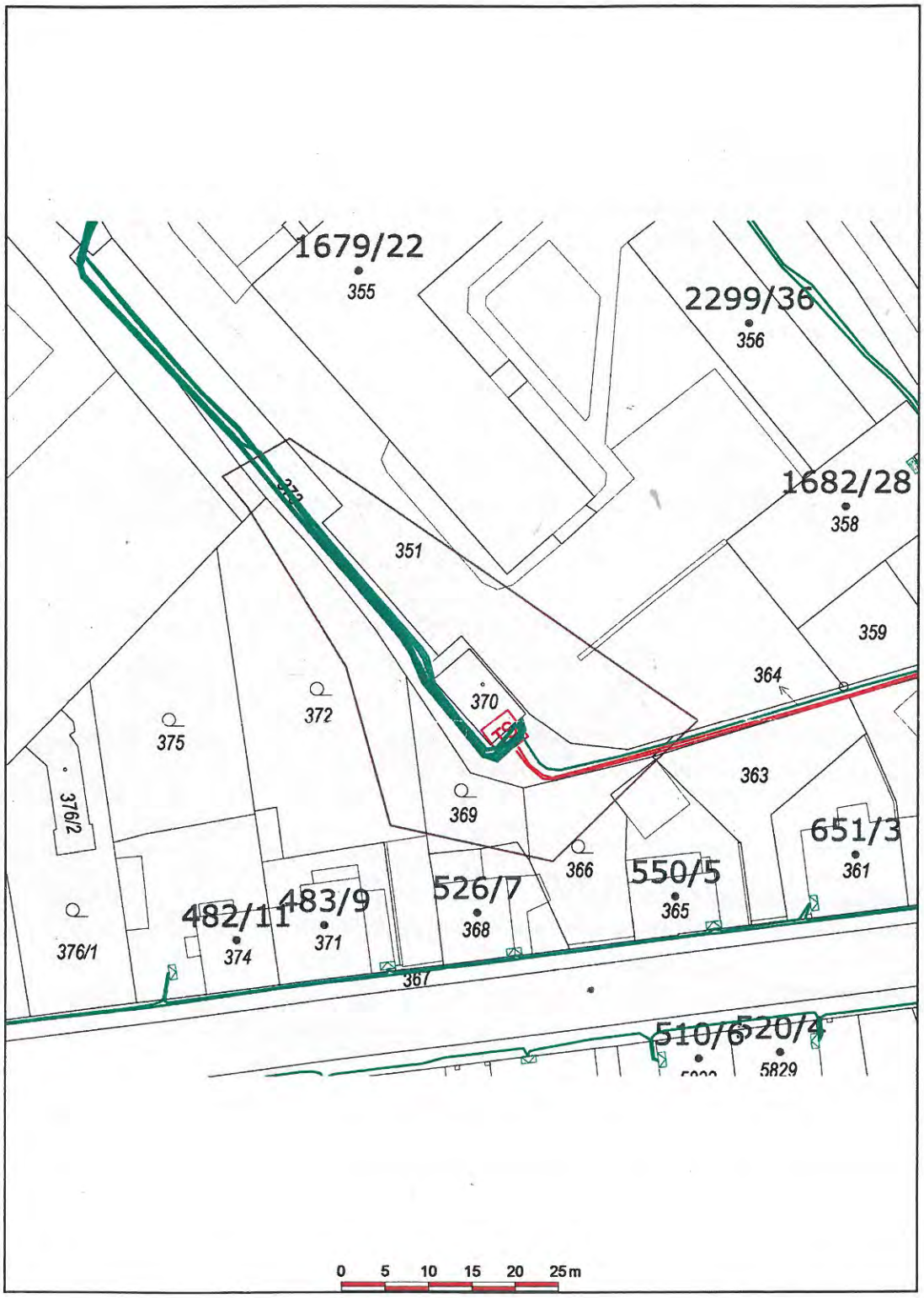

Datum 01.07.2020

E.ON Distribuce, a.s., F. A. Gerstnera 2151/6, 370 01 České Budějovice

L K

591 01 Žďár nad Sázavou

E.ON Distribuce, a.s.
Regionální správa Nové Město
Vratislavovo nám. 118
592 31 Nové Město na Moravě
www.eon-distribuce.cz

Nové Město na Moravě, 14.07.2020

Naše značka
J13947-27017457

Vyjádření k žádosti o souhlas se stavbou a činností v ochranném pásmu zařízení distribuční soustavy (elektrická síť) ve vlastnictví E.ON Distribuce, a.s.

Toto vyjádření slouží pro potřeby řádného umístění, výstavby a užívání stavby a je vyjádřením pro územní a stavební řízení.

Předložili jste nám žádost o vyjádření ke stavbě a činnosti v ochranném pásmu:

Podzemní vedení VN
Distribuční trafostanice VN/NN
Podzemní vedení NN

Název stavby:	Pronájem pozemku na pěstování zeleniny
Místo stavby:	KÚ Město Žďár (795232), p.č. 373, žadatelem vyznačené zájmové území

Souhlasíme s provedením výše uvedené akce v ochranném pásmu zařízení distribuční soustavy při splnění těchto podmínek:

Oplocení části pozemku p.č. 373 bude provedeno rozebíratelně, sloupky oplocení budou vzdáleny min. 1 m od kabelů VN a NN.

1. V ochranných pásmech (dále jen OP) zařízení distribuční soustavy budou při realizaci uděleného souhlasu dodrženy podmínky dle § 46 odst. 8 zákona č. 458/2000 Sb., v platném znění, kde se konstatuje, že v OP těchto zařízení je zakázáno pod písmeny:
   c) provádět činnosti, které by mohly ohrozit spolehlivost a bezpečnost provozu těchto zařízení nebo ohrozit život, zdraví či majetek osob
   d) provádět činnosti, které by znemožňovaly nebo podstatně znesnadňovaly přístup k těmto zařízením.
2. Zakreslení trasy nadzemního i podzemního vedení, vyskytujícího se v zájmovém území, do všech vyhotovení prováděcí dokumentace a jeho vyznačení dobře viditelným způsobem přímo v terénu. Jedná se zejména o místa křížení či souběhu trasy vedení s trasou pohybu mechanizace,

Sídlo společnosti:
F.A. Gerstnera 2151/6
České Budějovice 7
370 01 České Budějovice
Společnost je zapsána v Obchodním rejstříku vedeném Krajským soudem v Českých Budějovicích, oddíl B., vložka 1772
IČ: 280 85 400
DIČ: CZ28085400

s trasou vedení výkopů a podobně tak, aby pracující na staveništi byli o hranicích ochranného pásma trvale informováni.

3. Objednání přesného vytýčení distribuční sítě (trasy kabelu) v terénu a to nejméně 14 dnů před zahájením prací v blízkosti podzemního kabelového vedení. V případě, že nebude možné trasu kabelu bezpečně určit pomocí vytyčovacího zařízení, je investor zemních prací povinen pro jednoznačné stanovení jeho polohy provést na určených místech a v nezbytném rozsahu ruční odkrytí kabelu podle pokynů zaměstnanců ECD. **Vytýčení kabelů VN, NN zajistí , tel.: email: @eon.cz.**
4. Provádění zemních prací v ochranném pásmu kabelového vedení výhradně klasickým ručním nářadím bez použití jakýchkoli mechanismů s nejvyšší opatrností, nebude-li provozovatelem zařízení stanoveno jinak.
5. Vhodné zabezpečení obnaženého kabelu (podložení, vyvěšení, ...), aby nedošlo k jeho poškození poruchou nebo nepovolanou osobou a označení výstražnými tabulkami, bude provedeno podle pokynů pracovníka ECD. Další podmínky pro zabezpečení našeho zařízení si vyhrazujeme při vytýčení nebo po jeho odkrytí.
6. Vyřešení způsobu provedení souběhů a křížení výše zmíněné akce s rozvodným zařízením musí odpovídat příslušným ČSN.
7. Přizvání zástupce ECD ke kontrole křižovatek a souběhů před záhozem výkopu. O kontrole bude proveden zápis do montážního nebo stavebního deníku. Při nedodržení této podmínky budou poruchy vzniklé na zařízení odstraňovány na náklady investora stavby.
8. Po dokončení musí stavba z pohledu ochrany před provozními a poruchovými vlivy distribuční soustavy odpovídat příslušným normám, zejména PNE 33 3301, PNE 33 3302, PNE 34 1050, ČSN EN 50 341-1, PNE 33 0000-1, ČSN EN 50 522, ČSN EN 61 936-1, ČSN 73 6005.
9. Po dokončení stavby připomínáme, že v OP distribučního zařízení je dále zakázáno:
   a) zřizovat bez souhlasu vlastníka těchto zařízení stavby či umisťovat konstrukce a jiná podobná zařízení, jakož i uskladňovat hořlavé a výbušné látky
   b) provádět bez souhlasu jeho vlastníka zemní práce
   c) u nadzemního vedení nechávat růst porosty nad výšku 3 m
   d) u podzemního vedení vysazovat trvalé porosty a přejíždět vedení mechanizmy o celkové hmotnosti nad 6t.
10. V projektové dokumentaci a při stavbě budou respektovány podmínky uvedené ve vyjádření č. 26057360 s platností do 01.07.2022 o existenci zařízení distribuční soustavy ve vlastnictví a provozování ECD a podmínkách práce v jeho blízkosti.
11. Veškerá stavební činnost v OP distribučního a sdělovacího zařízení bude před jejím zahájením konzultována s příslušným správcem zařízení

(kontakty na správce zařízení jsou uvedeny v závěru tohoto vyjádření), který stanoví bezpečnostní opatření pro práce v OP příslušného rozvodného zařízení dle platné ČSN EN 50 110-1.

12. Veškeré práce s mechanizací, jejichž části se za provozu mohou přiblížit k vodičům v OP nadzemního vedení 22 kV a výkopové práce v OP podzemního vedení 22 kV, je nutno provádět za beznapěťového stavu vedení a vypnutí požadujeme objednat nejméně 25 kalendářních dnů předem. Práce s mechanizací v OP vedení 110 kV je nutno provádět za beznapěťového stavu vedení a vypnutí požadujeme objednat nejpozději do 10. dne předchozího měsíce.

Kontakty správců zařízení:

VN+NN:

Regionální správa, , tel.: , email: @eon.cz

V případě nedodržení vzdáleností a podmínek dle norem a platných právních předpisů nesouhlasíme po ukončení stavby s její kolaudací.

S přátelským pozdravem

E.ON Distribuce, a.s.

c) - Pan P. M., bytem ZR 1, požádal město Žďár nad Sázavou o pronájem pozemku ve vlastnictví města Žďáru nad Sázavou, a to části p. č. 676 – ostatní plocha, ost. komunikace ve výměře cca 10 m^2 v k. ú. Město Žďár - za účelem využití jako přístupového chodníku přes travnatý pás k přístupu do RD a pro přístup ke vchodu do dvorku RD v ul. Binkova 7, čp. 407 na st. p. č. 684, ZR 1. Dříve užívala tento pozemek na základě uzavřené smlouvy s městem Žďár nad Sázavou ze dne 1. 8. 2000 matka žadatele paní R. M., která zemřela.

Vyjádření odboru rozvoje a úz. plánování MěÚ ZR:
Bez připomínek.

Vyjádření odboru komunálních služeb MěÚ ZR:
Bez připomínek.

- Rada města dne 29. 6. 2020 po projednání schválila vyhlášení záměru na pronájem pozemku ve vlastnictví města Žďáru nad Sázavou, zapsaného v katastru nemovitostí u Katastrálního úřadu pro Vysočinu se sídlem v Jihlavě, Katastrální pracoviště Žďár nad Sázavou na LV č. 1, obec Žďár nad Sázavou, a to části p. č. 676 – ostatní plocha, ost. komunikace ve výměře cca 10 m^2 (dle mapového podkladu) v k. ú. Město Žďár - za účelem využití jako přístupového chodníku přes travnatý pás k přístupu do RD a pro přístup ke vchodu do dvorku RD v ul. Binkova 7, čp. 407 na st. p. č. 684, ZR 1.

- Záměr byl zveřejněn na úřední desce města v době od 1. 7. do 31. 7. 2020.

Finanční dopad do rozpočtu města:
- příjem z nájemného ve výši 200 Kč/rok

Počet stran: 1

Počet příloh: 1

Návrh usnesení: Rada města po projednání schvaluje pronájem pozemku ve vlastnictví města Žďáru nad Sázavou p. P. M., trvale bytem ZR 1, a to části p. č. 676 – ostatní plocha, ost. komunikace ve výměře 10 m^2 (dle mapového podkladu) v k. ú. Město Žďár, zapsaného v katastru nemovitostí u Katastrálního úřadu pro Vysočinu se sídlem v Jihlavě, Katastrální pracoviště Žďár nad Sázavou na LV č. 1, obec Žďár nad Sázavou - za účelem využití jako přístupového chodníku přes travnatý pás k přístupu do RD a pro přístup ke vchodu do dvorku RD v ul. Binkova 7, čp. 407 na st. p. č. 684, ZR 1.
Nájemní smlouva bude uzavřena na dobu neurčitou s tříměsíční výpovědní lhůtou a výše nájemného 20 Kč/m^2/rok.

(příloha č. 3)

Příloha č. 3

Veselská
Smejkalova
Binkova
Vrchlického
Strojírenská
676
677
1:1 000
0
10
20
30
40
50 m

d) - Paní K. Z., trvale bytem Dobrá, požádala o pronájem pozemku ve vlastnictví města Žďáru nad Sázavou, a to části p. č. 1022 – ostatní plocha, zeleň v k. ú. Město Žďár ve výměře cca 12 m^2 – za účelem užívání na užitkovou zahrádku a výpůjčku části cca 173 m^2 - za účelem údržby zatravněného pozemku u bytového domu čp. 802/11 na p. č. 1020 v ul. V Zahrádkách, ZR 3 v k. ú. Město Žďár, z důvodu změny užívání bytu v uvedeném byt. domě. Dříve užíval pozemek na základě uzavřené nájemní smlouvy s městem Žďár nad Sázavou ze dne 15. 12. 1999 pan J. M., bytem ZR 3.

Vyjádření odboru rozvoje a úz. plánování MěÚ ZR:
Z hlediska ÚP bez připomínek.

Vyjádření odboru komunálních služeb MěÚ ZR:
Bez připomínek. Ve stavu v jakém se pozemek nachází při podpisu smlouvy.

- Rada města dne 20. 7. 2020 po projednání schválila vyhlášení záměru na pronájem pozemku ve vlastnictví města Žďáru nad Sázavou, zapsaného v katastru nemovitostí u Katastrálního úřadu pro Vysočinu se sídlem v Jihlavě, Katastrální pracoviště Žďár nad Sázavou na LV č. 1, obec Žďár nad Sázavou, a to (dle mapového podkladu) části p. č. 1022 – ostatní plocha, zeleň v k. ú. Město Žďár ve výměře cca 12 m^2 - za účelem užívání na užitkovou zahrádku a výpůjčku části ve výměře cca 173 m^2 - za účelem údržby zatravněného pozemku na vlastní náklady, nacházející se u bytového domu čp. 802/11 na p. č. 1020 v ul. V Zahrádkách, ZR 3 v k. ú. Město Žďár, z důvodu změny užívání bytu v uvedeném byt. domě.

- Záměr byl zveřejněn na úřední desce města v době od 21. 7. do 20. 8. 2020.

Finanční dopad do rozpočtu města:
- příjem z nájemného ve výši 240 Kč/rok

Počet stran: 1

Počet příloh: 1

Návrh usnesení: Rada města po projednání schvaluje pronájem pozemku ve vlastnictví města Žďáru nad Sázavou paní K. Z., trvale bytem Dobrá, a to (dle mapového podkladu) pozemku zapsaného v katastru nemovitostí u Katastrálního úřadu pro Vysočinu se sídlem v Jihlavě, Katastrální pracoviště Žďár nad Sázavou na LV č. 1, obec Žďár nad Sázavou - části p. č. 1022 – ostatní plocha, zeleň v k. ú. Město Žďár ve výměře 12 m^2 - za účelem užívání na užitkovou zahrádku a výpůjčku části ve výměře 173 m^2 - za účelem údržby zatravněného pozemku na vlastní náklady, nacházející se u bytového domu čp. 802/11 na p. č. 1020 v ul. V Zahrádkách, ZR 3 v k. ú. Město Žďár, z důvodu změny užívání bytu v uvedeném byt. domě.
Nájemní smlouva bude uzavřena na dobu neurčitou s tříměsíční výpovědní lhůtou a výše nájemného 20 Kč/m^2/rok.

(příloha č. 4)

Příloha č. 4

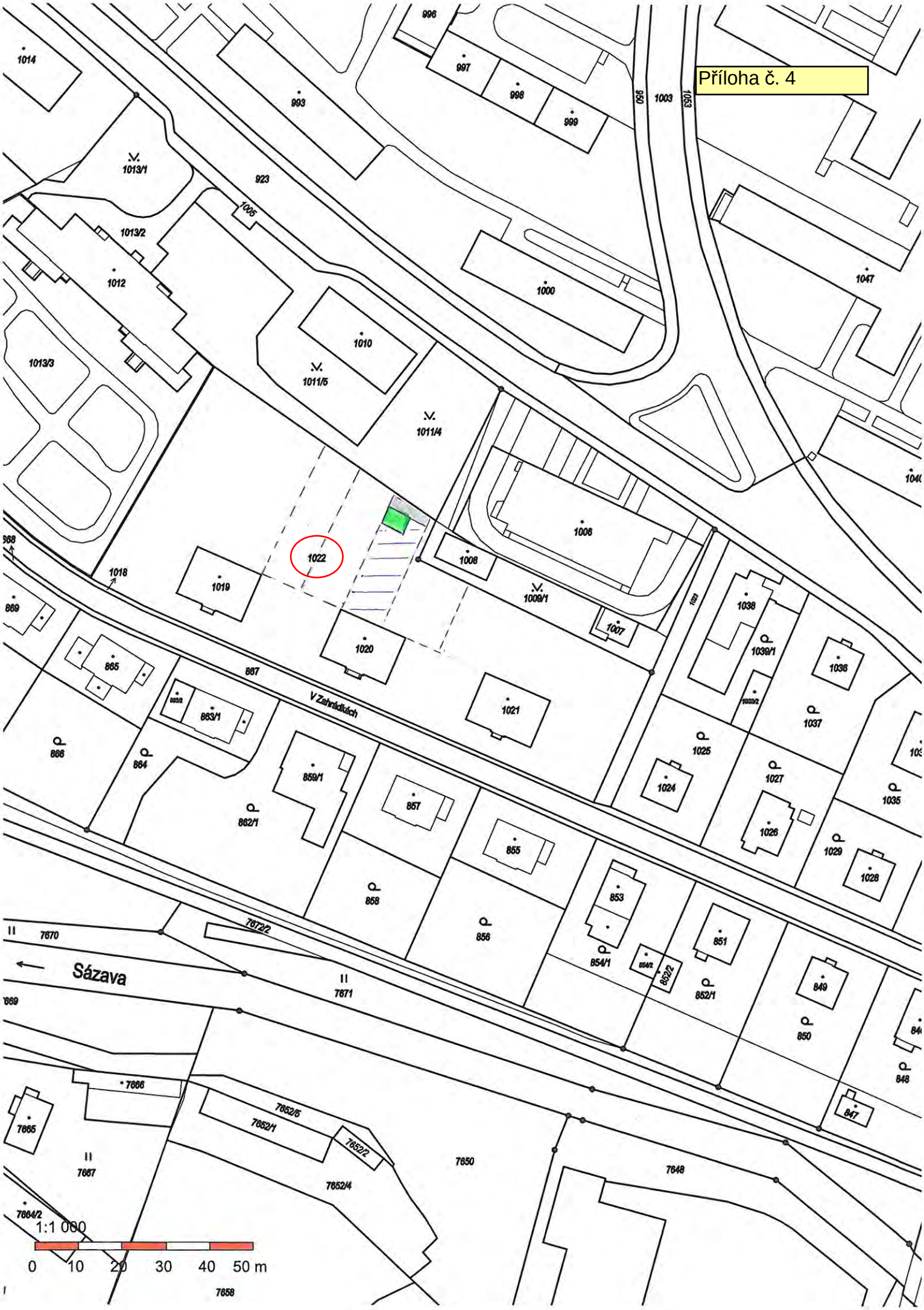
1014
996
997
998
999
993
950
1003
1053
1013/1
923
1005
1013/2
1012
1000
1047
1010
1013/3
1011/5
1011/4
1006
1022
1008
1018
1019
1009/1
1007
1020
1038
1039/1
1036
865
867
V Zahrádkách
1021
1037
866
864
863/1
1025
1024
1027
1026
1035
859/1
862/1
857
855
1029
1028
858
856
853
854/1
852/2
851
852/1
849
850
848
847
7670
7672/2
Sázava
7671
7666
7665
7652/6
7652/1
7652/2
7650
7648
7667
7652/4
7664/2
7658
1:1 000
0 10 20 30 40 50 m

e) - Paní PhDr. J. T., bytem Bolevec, požádala o pronájem pozemku ve vlastnictví města Žďáru nad Sázavou, a to části p. č. 2749 – ostatní plocha, zeleň v k. ú. Město Žďár ve výměře cca 5 m^2 – za účelem užívání na zahrádku a výpůjčku části cca 55 m^2 - za účelem údržby zatravněného pozemku u bytového domu čp. 1159/1 na p. č. 2747 v ul. Květná, ZR 5 v k.ú. Město Žďár, z důvodu změny užívání bytu (v rámci dědictví) v uvedeném byt. domě. Dříve užíval pozemek na základě uzavřené nájemní smlouvy s městem Žďár nad Sázavou ze dne 15. 12. 1999 p. J. B., bytem ZR 5.

Vyjádření odboru rozvoje a úz. plánování MěÚ ZR:
Bez připomínek.

Vyjádření odboru komunálních služeb MěÚ ZR:
Bez připomínek. Ve stavu v jakém se pozemek nachází při podpisu smlouvy.

- Rada města dne 20. 7. 2020 po projednání schválilo vyhlášení záměru na pronájem pozemku ve vlastnictví města Žďáru nad Sázavou, zapsaného v katastru nemovitostí u Katastrálního úřadu pro Vysočinu se sídlem v Jihlavě, Katastrální pracoviště Žďár nad Sázavou na LV č. 1, obec Žďár nad Sázavou, a to (dle mapového podkladu) části p. č. 2749 – ostatní plocha, zeleň v k. ú. Město Žďár ve výměře cca 5 m^2 - za účelem užívání na zahrádku a výpůjčku části cca 55 m^2 - za účelem údržby zatravněného pozemku na vlastní náklady u bytového domu čp. 1159/1 na p. č. 2747 v ul. Květná, ZR 5 v k. ú. Město Žďár, z důvodu změny užívání bytu v uvedeném byt. domě.

- Záměr byl zveřejněn na úřední desce města v době od 21. 7. do 20. 8. 2020.

Finanční dopad do rozpočtu města:
- příjem z nájemného ve výši 100 Kč/rok

Počet stran: 1

Počet příloh: 1

Návrh usnesení: Rada města po projednání schvaluje pronájem pozemku ve vlastnictví města Žďáru nad Sázavou paní PhDr. J. T., trvale bytem Bolevec, a to (dle mapového podkladu) pozemku zapsaného v katastru nemovitostí u Katastrálního úřadu pro Vysočinu se sídlem v Jihlavě, Katastrální pracoviště Žďár nad Sázavou na LV č. 1, obec Žďár nad Sázavou - části p. č. 2749 – ostatní plocha, zeleň v k. ú. Město Žďár ve výměře 5 m^2 - za účelem užívání na zahrádku a výpůjčku části 55 m^2 - za účelem údržby zatravněného pozemku na vlastní náklady u bytového domu čp. 1159/1 na p. č. 2747 v ul. Květná, ZR 5 v k. ú. Město Žďár, z důvodu změny užívání bytu v uvedeném byt. domě.
Nájemní smlouva bude uzavřena na dobu neurčitou s tříměsíční výpovědní lhůtou a výše nájemného 20 Kč/m^2/rok.

(příloha č. 5)

Příloha č. 5

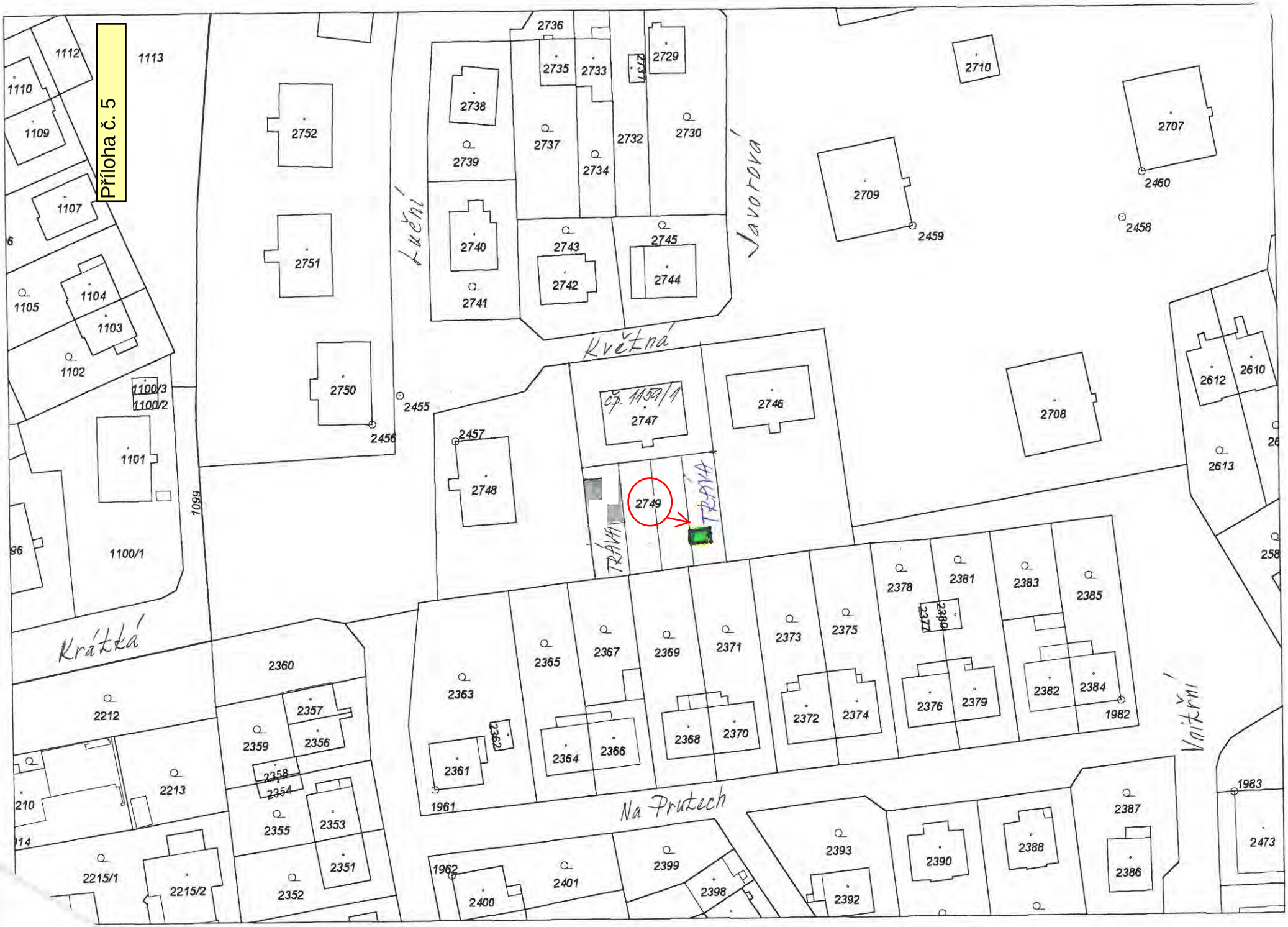

ítku 1:1000

f) - Pan P. Š., bytem ZR 1, požádal o pronájem pozemku ve vlastnictví města Žďáru nad Sázavou, a to části p. č. 3/1 – ostatní plocha, ostatní komunikace ve výměře cca 64 m^2, popř. menší části ve výměře cca 45 m^2 v k. ú. Stržanov - za účelem umístění (složení) stavebního materiálu v rámci rekonstrukce RD č.p. 74 Stržanov (vlastník RD matka žadatele pí M. Š., bytem ZR 1).

Vyjádření odboru rozvoje a úz. plánování MěÚ ZR:
Pozemek je pod dotací (úprava zeleně z OPŽP), ale nemělo by mít na dotaci ani udržitelnost vliv. Požadovat ukončení nájmu s navrácením pozemku do původního stavu (zatravnění).

Vyjádření odboru komunálních služeb MěÚ ZR:
Pozemek i okolí udržovat v čistotě a pořádku. Nesmí zasáhnout mimo vymezené hranice. Předání před užíváním i po něm osobně na základě písemného protokolu KS (správci zeleně). Trvání nejdéle 2 roky. Nelze zde uplatnit užívání veřejného prostranství dle vyhlášky města. Nutné vyjádření osadního výboru.

Vyjádření Osadního výboru Stržanov:
Bez připomínek. Žadatel nemá kolem svého domu vůbec žádný vlastní pozemek, takže mu případný pronájem od města pomůže pro složení stavebního materiálu. Ideální by pro něj bylo zažádat si o odkup části pozemku před domem.

- Rada města dne 27. 7. 2020 po projednání schválila vyhlášení záměru na pronájem pozemku ve vlastnictví města Žďáru nad Sázavou, zapsaného v katastru nemovitostí u Katastrálního úřadu pro Vysočinu se sídlem v Jihlavě, Katastrální pracoviště Žďár nad Sázavou na LV č. 1, obec Žďár nad Sázavou, a to části p. č. 3/1 – ostatní plocha, ostatní komunikace ve výměře cca 45 m^2 v k. ú. Stržanov (dle mapového podkladu) - za účelem umístění (složení) stavebního materiálu v rámci rekonstrukce RD č.p. 74 Stržanov – za předpokladu dodržení městem stanovených podmínek pronájmu.

- Záměr byl zveřejněn na úřední desce města v době od 28. 7. do 12. 8. 2020.

Finanční dopad do rozpočtu města:
- příjem z nájemného ve výši 1.485 Kč/rok

Počet stran: 1

Počet příloh: 1

Návrh usnesení: Rada města po projednání schvaluje pronájem pozemku ve vlastnictví města Žďáru nad Sázavou p. P. Š., trvale bytem ZR 1, zapsaného v katastru nemovitostí u Katastrálního úřadu pro Vysočinu se sídlem v Jihlavě, Katastrální pracoviště Žďár nad Sázavou na LV č. 1, obec Žďár nad Sázavou, a to části p. č. 3/1 – ostatní plocha, ostatní komunikace ve výměře 45 m^2 v k. ú. Stržanov (dle mapového podkladu) - za účelem umístění (složení) stavebního materiálu v rámci rekonstrukce RD č.p. 74 Stržanov – za předpokladu dodržení městem stanovených podmínek pronájmu:
- Pozemek i okolí udržovat v čistotě a pořádku.
- Nesmí zasáhnout mimo vymezené hranice.
- Předání před užíváním i po něm osobně na základě písemného protokolu odboru komunálních služeb MěÚ Žďár nad Sázavou (správci zeleně).
Nájemní smlouva bude uzavřena na dobu určitou, a to dva roky s jednoměsíční výpovědní lhůtou, která ze strany pronajímatele bude uplatněna zejména v případě, že nájemce nebude plnit podmínky stanovené nájemní smlouvou. Výše nájemného činí 33 Kč/m^2/rok. (příloha č. 6)

Příloha č. 6

Ortofoto: © ČÚZK, Katastr: © ČÚZK

1 : 250

Vytištěno v mapovém řešení Spinbox společnosti © T-MAPY

g) - Rada města dne 27. 6. 2016 usnesením č. 693/2016/OP schválila uzavření smluv o zemědělském pachtu se zemědělskými společnostmi, m.j. i pachtovní smlouvy na dobu určitou s pachtýřem O. B., Světnov, IČO 60572612.

- Následně požádal p. O. B. o projednání ve věci snížení výměry u některých propachtovaných pozemků s tím, že některé pozemky nelze plně obhospodařovat, a to z důvodu náletových porostů, mezí, cest apod. a předložil návrh na úpravu těchto výměr u vybraných pozemků. Kontrolou pozemků dle veřejného registru půdy (LPIS) a následném jednání byl radě města přeložen návrh na vyhlášení záměru na uzavření dodatku č. 1 ke Smlouvám o zemědělském pachtu s výše uvedenými společnostmi.

- Rada města dne 16. 1. 2017 schválila níže uvedené usnesení:
1. Rada města po projednání schvaluje vyhlášení záměru na uzavření dodatku č. 1 ke Smlouvě o zemědělském pachtu na dobu určitou uzavřenou dne 14.9.2016 mezi městem Žďár nad Sázavou a panem O. B., Světnov, IČO 60572612, předmětem kterého je změna výměry u některých propachtovaných pozemků.
Záměry budou zveřejněny na úřední desce po dobu 15 dní.

- Záměr byl zveřejněn na úřední desce města v době od 18. 1. do 2. 2. 2017.

Dodatek č. 1 ke Smlouvě o zemědělském pachtu na dobu určitou ze dne 14.9.2016 mezi oběma stranami byl uzavřen dne 7. 4. 2017.

- Vzhledem k tomu že část z propachtovaného pozemku p. č. 570/1 – orná půda o celkové výměře 8 931 m^2 v k. ú. Zámek Žďár město Žďár nad Sázavou potřebuje pro realizaci své stavby v rámci vybudování nové trasy pro pěší pod Zelenou horou, bylo s výše uvedeným pachtýřem jednáno o možnosti ukončení užívání předmětného pozemku. Bylo vzájemně dohodnuto, že dojde ke změně předmětu nájmu – snížení výměry propachtovaných pozemků k 31. 12. 2020.

<u>Vyjádření odboru rozvoje a úz. plánování MěÚ ZR:</u>
Bez připomínek.

<u>Vyjádření odboru komunálních služeb MěÚ ZR:</u>
Bez připomínek.

- Rada města dne 20. 7. 2020 po projednání schválila vyhlášení záměru na uzavření Dodatku č. 2 ke Smlouvě o zemědělském pachtu na dobu určitou uzavřenou dne 14.9.2016 ve znění Dodatku č. 1 ze dne 7. 4. 2017 mezi městem Žďár nad Sázavou a p. O. B., Světnov, IČO 60572612, předmětem kterého je změna výměry u propachtovaných pozemků – ukončení užívání pozemku p. č. 570/1 – orná půda o celkové výměře 8 931 m^2 v k. ú. Zámek Žďár k 31. 12. 2020.
Záměr bude zveřejněn na úřední desce po dobu 15 dní.

- Záměr byl zveřejněn na úřední desce města v době od 21. 7. do 5. 8. 2020.

<u>Finanční dopad do rozpočtu města:</u>
– snížení příjmu z pachtu pozemků ve výši 4.912 Kč/rok

Počet stran: 2

Počet příloh: 2

Návrh usnesení: Rada města po projednání schvaluje uzavření Dodatku č. 2 ke Smlouvě o zemědělském pachtu na dobu určitou uzavřenou dne 14. 9. 2016 ve znění

Dodatku č. 1 ze dne 7. 4. 2017 mezi městem Žďár nad Sázavou a p. O. B., Světnov, IČO 60572612, předmětem kterého je změna výměry u propachtovaných pozemků – ukončení užívání pozemku p. č. 570/1 – orná půda o celkové výměře 8 931 m^2 v k. ú. Zámek Žďár k 31. 12. 2020.

(příloha č. 7)

Příloha č. 7

Smlouva o zem.pachtu - C B
doba určitá

Blok č. 4 - Na Zelené hoře
k. ú. Zámek Žďár

číslo parcely	druh pozemku	výměra v m2	výměra v ha	doba	číslo LV	Podíl	nová cena/ha	cena celkem
583/3	orná půda	275	0.0275	určitá	1		5 500.00	151.25
část 583/8	orná půda	14900	1.49	určitá	1		5 500.00	8 195.00
		15175	1.5175					**8 346.25**

kú Město Žďár - blok č. 4 (doba určitá)

část 14900m2

část 275 m2

sv. Jan Nepomucký

Na Zelené hoře

Na Zelené hoře

Na Zelené hoře

1:2 000

0 20 40 60 80 100 m

© ČÚZK

h) - Společnost SATT a. s. se sídlem Okružní 1889/11, ZR 3, požádala o uzavření smlouvy o zřízení věcného břemene na pozemcích ve vlastnictví města Žďáru nad Sázavou, a to na částech p. č. 186/1 – ostatní plocha, ost. komunikace a p. č. 742 – zahrada v k.ú. Město Žďár – za účelem vybudování horkovodní přípojky v délce 11 bm v lokalitě ul. Veselská 35, ZR 1 pro objekt Pedagogicko - psychologické poradny a Speciálně pedagogické centrum čp. 43 na p. č. 738/1 v k. ú. Město Žďár v rámci akce: „Žďár nad Sázavou – ul. Veselská – Smejkalova vila, horkovodní přípojka“ včetně přístupu a příjezdu za účelem jeho provozování, údržby, oprav a případné další rekonstrukce ve prospěch oprávněného.

- Odbory strategického plánování a investic a komunál. služeb MěÚ ZR souhlasí se zřízením VB bez připomínek.
Zřízením VB nedojde k významnému znehodnocení pozemků. Z tohoto důvodu nebudou tvořeny opravné položky k pozemkům.

Vedení uložené do pozemku - chodníku - délka 2 bm x 300 Kč za jednotku, tj. 600 Kč
Vedení uložené do pozemku - zeleň - délka 9 bm x 100 Kč za jednotku, tj. 900 Kč
Celkem 1.500 Kč
Úhrada za zřízení VB – ve výši 1.500 Kč + platná sazba DPH

Finanční dopad do rozpočtu města: jednorázová neopakující se úplata ve výši 1.500 Kč + platná sazba DPH, tj. celkem ve výši 1.815 Kč včetně DPH

Počet stran: 1

Počet příloh: 1

Návrh usnesení: Rada města po projednání schvaluje uzavření smlouvy o zřízení věcného břemene – služebnosti umístění horkovodu, mezi městem Žďár nad Sázavou – jako povinným a společností SATT a. s. se sídlem Okružní 1889/11, ZR 3 – jako oprávněným – na pozemcích ve vlastnictví města Žďáru nad Sázavou, a to na částech p.č. 186/1 a 742, zapsaných v katastru nemovitostí u Katastrálního úřadu pro Vysočinu se sídlem v Jihlavě, Katastrální pracoviště Žďár nad Sázavou na LV č. 1, obec Žďár nad Sázavou v k. ú. Město Žďár – za účelem umístění horkovodní přípojky v délce 11 bm v lokalitě ul. Veselská 35, ZR 1 pro objekt Pedagogicko - psychologické poradny a Speciálně pedagogické centrum čp. 43 na p. č. 738/1 v k. ú. Město Žďár v rámci akce: „Žďár nad Sázavou – ul. Veselská – Smejkalova vila, horkovodní přípojka“ včetně přístupu a příjezdu za účelem jeho provozování, údržby, oprav a případné další rekonstrukce ve prospěch oprávněného.
Právo odpovídající věcnému břemenu – služebnosti umístění horkovodu se zřizuje za jednorázovou neopakující se úplatu ve výši 1.500 Kč + platná sazba DPH.

(příloha č. 8)

Příloha č. 8

HORKOVODNÍ PŘÍPOJKA – 11 m

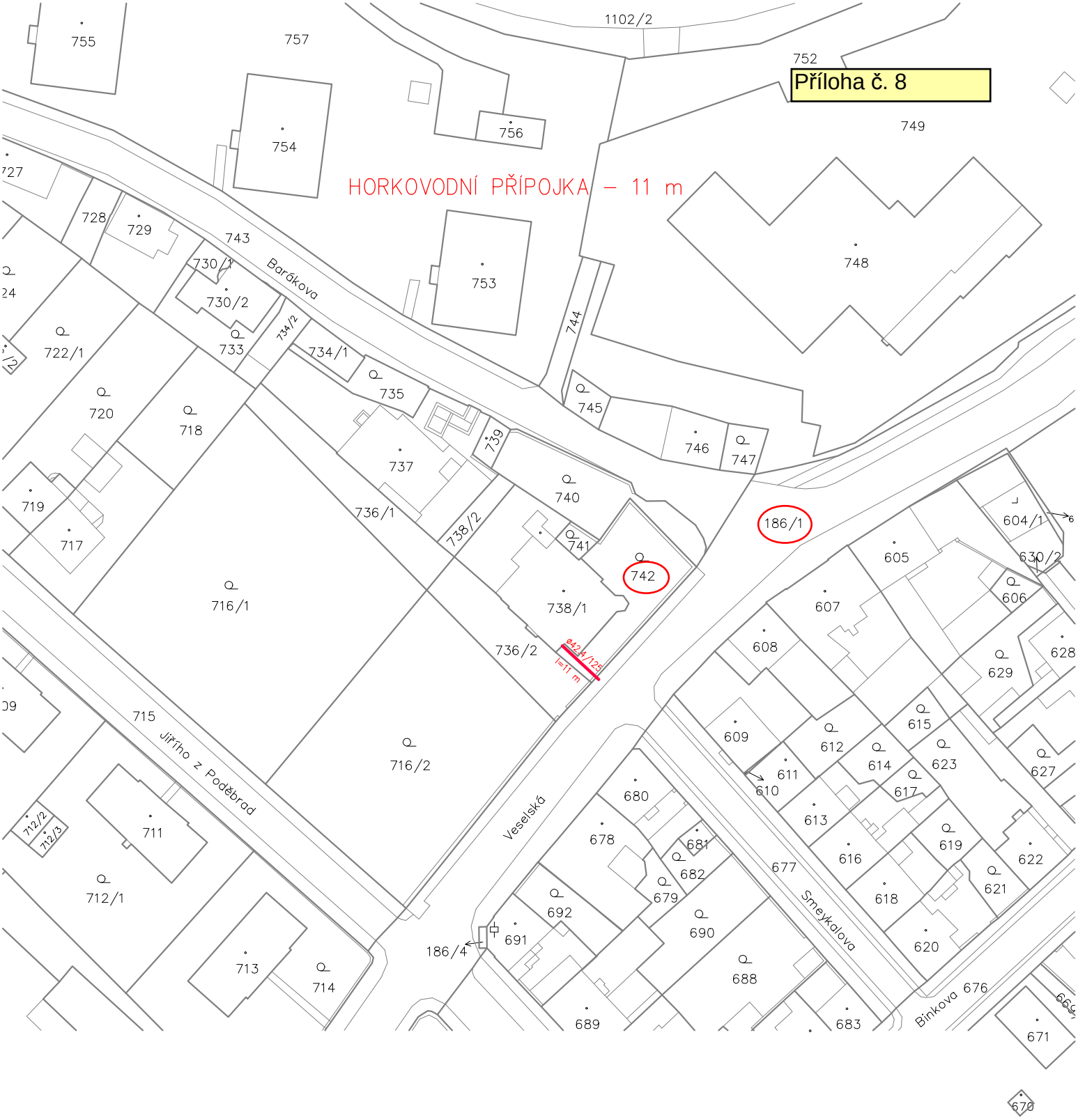

ZODP. PROJEKTANT			
VYPRACOVAL			
KRAJ	VYSOČINA	STAVEBNÍ ÚŘAD	ŽĎÁR NAD SÁZAVOU
MÍSTO STAVBY	ŽĎÁR NAD SÁZAVOU		
INVESTOR	SATT, a.s. , IČO: 60749105 OKRUŽNÍ 11, 591 01, ŽĎÁR NAD SÁZAVOU		

ING. LEOŠ POHANKA
projektové a inženýrské služby

IČO: 456 53 054, DIČ: CZ5603151664

AKCE

ŽĎÁR NAD SÁZAVOU
ULICE VESELSKÁ - SMEYKALOVA VILA
HORKOVODNÍ PŘÍPOJKA

FORMÁT	A4	Č. VÝKRESU
DATUM	7/2020	2
STUPEŇ	DÚR,DPS	
ČÍSLO ZAKÁZKY	90/20	
ZMĚNA		

OBSAH VÝKRESU	ČÁST DOK.	MĚŘÍTKO	Č. PARÉ
ZÁKRES DO KATASTRÁLNÍ MAPY	C	1:1000	

i) - Společnost KINSKÝ Žďár a.s. se sídlem Zámek 1/1, ZR 2, IČO 46901523, požádala o uzavření smlouvy o zřízení práva věcného břemene – služebnosti na pozemcích ve vlastnictví města Žďáru nad Sázavou, a to částech p. č. 247/1, 253/1, 253/2, 255/1, 256/1, 688/1, 688/2 a 688/3 - vše v k. ú. Zámek Žďár – za účelem umístění potrubí (stávající) z Pilské nádrže do sádek společnosti Kinský Žďár a.s. v lokalitě ul. Dvorská, ZR 2

- Odbor stavební a územního plánování a odbor komunálních služeb MěÚ ZR souhlasí se zřízením VB bez připomínek.
Zřízením VB nedojde k významnému znehodnocení pozemků. Z tohoto důvodu nebudou tvořeny opravné položky k pozemkům.

Vedení uložené do pozemku – ostatní (zeleň) – délka 120,325 bm x 100 Kč za jednotku, tj. 12.032,50 Kč
Vedení uložené do pozemku – ost. komunikace - délka 42,545 bm x 200 Kč za jednotku, tj.8.509 Kč
Celkem ve výši 20.541,50 Kč
Úhrada za zřízení VB – ve výši 20.541,50 Kč + platná sazba DPH, tj. celkem 24.855 Kč včetně DPH

Finanční dopad do rozpočtu města: jednorázová neopakující se úplata ve výši 20.541,50 Kč + platná sazba DPH, tj. celkem 24.855 Kč včetně DPH

Počet stran: 1

Počet příloh: 1

Návrh usnesení: Rada města po projednání schvaluje uzavření smlouvy o zřízení věcného břemene – služebnosti mezi městem Žďár nad Sázavou – jako povinným a společností KINSKÝ Žďár a.s. se sídlem Zámek 1/1, ZR 2 – jako oprávněným – na pozemcích ve vlastnictví města Žďáru nad Sázavou, a to na částech p. č. 247/1, 253/1, 253/2, 255/1, 256/1, 688/1, 688/2 a 688/3 - vše v k. ú. Zámek Žďár, zapsaných v katastru nemovitostí u Katastrálního úřadu pro Vysočinu se sídlem v Jihlavě, Katastrální pracoviště Žďár nad Sázavou na LV č. 1, obec Žďár nad Sázavou - za účelem umístění a provozování potrubí z Pilské nádrže do sádek společnosti Kinský Žďár a.s. v lokalitě ul. Dvorská, ZR 2 – včetně přístupu a příjezdu za účelem provozu, údržby, oprav a rekonstrukce uvedené přípojky ve prospěch oprávněného.
Právo odpovídající věcnému břemenu – služebnosti se zřizuje za jednorázovou neopakující se úplatu ve výši 20.541,50 Kč + platná sazba DPH, tj. celkem 24.855 Kč včetně DPH

(příloha č. 9)

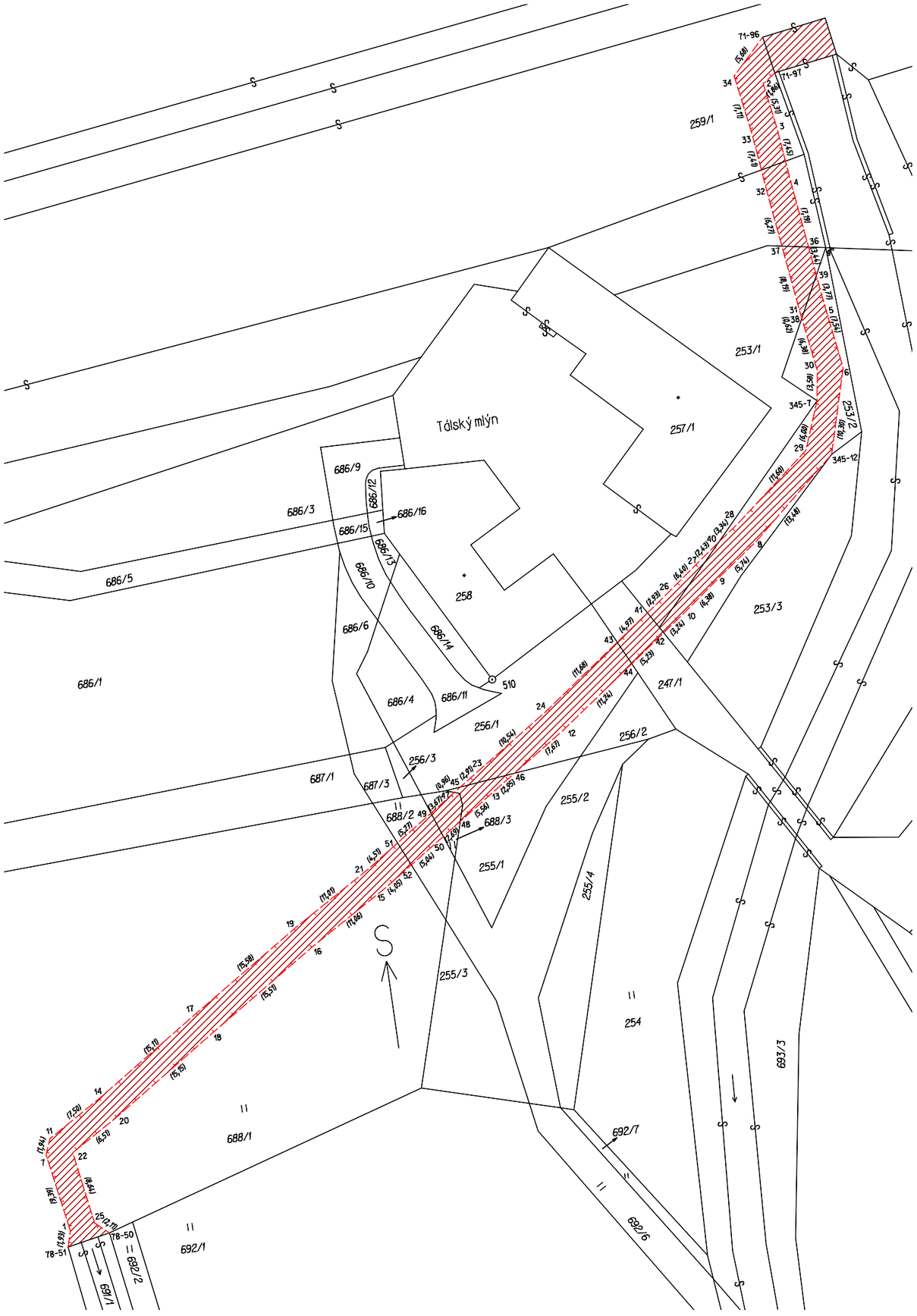

VÝKAZ DOSAVADNÍHO A NOVÉHO STAVU ÚDAJŮ KATASTRU NEMOVITOSTÍ

Dosavadní stav				Nový stav										
Označení pozemku parc. číslem	Výměra parcely		Druh pozemku / Způsob využití	Označení pozemku parc. číslem	Výměra parcely		Druh pozemku / Způsob využití	Typ stavby / Způsob využití	Způs. určení výměr	Porovnání se stavem evidence právních vztahů: Díl přechází z pozemku		Číslo listu vlastnictví	Výměra dílu		Označení dílu
	ha	m²			ha	m²				katastru nemovitostí	dřívější poz.		ha	m²	
259/1										259/1		1057			
247/1										247/1		1			
253/1										253/1		1			
253/2										253/2		1			
255/1										255/1		1			
256/1										256/1		1			
688/1										688/1		1			
688/2										688/2		1			
688/3										688/3		1			

Druh věcného břemene: *dle smlouvy*

Oprávněný: *dle smlouvy*

Příloha č.9

GEOMETRICKÝ PLÁN pro

vymezení rozsahu věcného břemene

Vyhotovitel:	***Geodetické služby***
Číslo plánu:	*913-14/2020*
Okres:	*Žďár nad Sázavou*
Obec:	*Žďár nad Sázavou*
Kat. území:	*Zámek Žďár*
Mapový list:	*NMnM, 6-5/33*

Dosavadním vlastníkům pozemků byla poskytnuta možnost seznámit se v terénu s průběhem navrhovaných nových hranic, které byly označeny předepsaným způsobem:

Geometrický plán ověřil úředně oprávněný zeměměřický inženýr:

Jméno, příjmení: Ing. Jaromír Vojta

Číslo položky seznamu úředně oprávněných zeměměřických inženýrů: **1217/95**

Dne: **11.8.2020** Číslo: **000/2020**

Náležitostmi a přesností odpovídá právním předpisům.

Stejnopis ověřil úředně oprávněný zeměměřický inženýr:

Jméno, příjmení:

Číslo položky seznamu úředně oprávněných zeměměřických inženýrů:

Dne: Číslo:

Tento stejnopis odpovídá geometrickému plánu v elektronické podobě uloženému v dokumentaci katastrálního úřadu.

Katastrální úřad souhlasí s očíslováním parcel.

Ověření stejnopisu geometrického plánu v listinné podobě.

j) - Manželé M. a Mgr. T. L., oba trvale bytem ZR 5, požádali o uzavření smlouvy o zřízení věcného břemene na pozemku ve vlastnictví města Žďáru nad Sázavou, a to na části p. č. 354/1 – ostatní plocha, ostatní komunikace v k. ú. Stržanov – za účelem zřízení přípojek inž. sítí – vodovodní, kanalizační a elektro přípojky v souvislosti s novostavbou RD na p. č. 125 v k. ú. Stržanov.

- Odbory strategického rozvoje a investic, stavební a územního plánování a komunálních služeb MěÚ ZR souhlasí se zřízením VB bez připomínek.
Zřízením VB nedojde k významnému znehodnocení pozemku. Z tohoto důvodu nebudou tvořeny opravné položky k pozemku.

vodovod
Vedení uložené do pozemku (zeleň) – délka 0,9 bm x 100 Kč za jednotku, tj. 90 Kč
kanalizace
Vedení uložené do pozemku (zeleň) – délka 1,5 bm x 100 Kč za jednotku, tj. 150 Kč
Překop komunikace – délka 2,1 bm (tj. 1 případ) 10.000 Kč
elektro
Vedení uložené do pozemku (zeleň) – délka 1,3 bm x 100 Kč za jednotku, tj. 130 Kč
Vedení uložené do pozemku (silnice) – délka 4,0 bm x 200 Kč za jednotku, tj. 800 Kč
Celkem 11.170 Kč
Úhrada za zřízení VB – fyzické osoby nepodnikající x koeficient 0,8, tj. 8.936 Kč
Úhrada za zřízení VB ve výši 8.936 Kč + platná sazba DPH

Finanční dopad do rozpočtu města: jednorázová neopakující se úplata ve výši 8.936 Kč + platná sazba DPH, tj. celkem 10.813 Kč včetně DPH

Počet stran: 1

Počet příloh: 1

Návrh usnesení: Rada města po projednání schvaluje uzavření smlouvy o zřízení věcného břemene – služebnosti na pozemku ve vlastnictví města Žďáru nad Sázavou, zapsaného v katastru nemovitostí u Katastrálního úřadu pro Vysočinu se sídlem v Jihlavě, Katastrální pracoviště Žďár nad Sázavou na LV č. 1, obec Žďár nad Sázavou mezi městem Žďár nad Sázavou – jako povinným a manžely M. a Mgr. T. L., oba trvale bytem ZR 5 – jako oprávněným, a to na části p. č. 354/1 v k. ú. Stržanov – za účelem umístění přípojek inž. sítí – vodovodní, kanalizační a elektro přípojky v souvislosti s novostavbou RD na p. č. 125 v k. ú. Stržanov včetně provozu, údržby a oprav ve prospěch oprávněného.
Právo odpovídající věcnému břemenu - služebnosti umístění přípojek se zřizuje za jednorázovou neopakující se úplatu ve výši 8.936 Kč + platná sazba DPH.

(příloha č. 10)

SITUACE 1:200

Příloha č.10

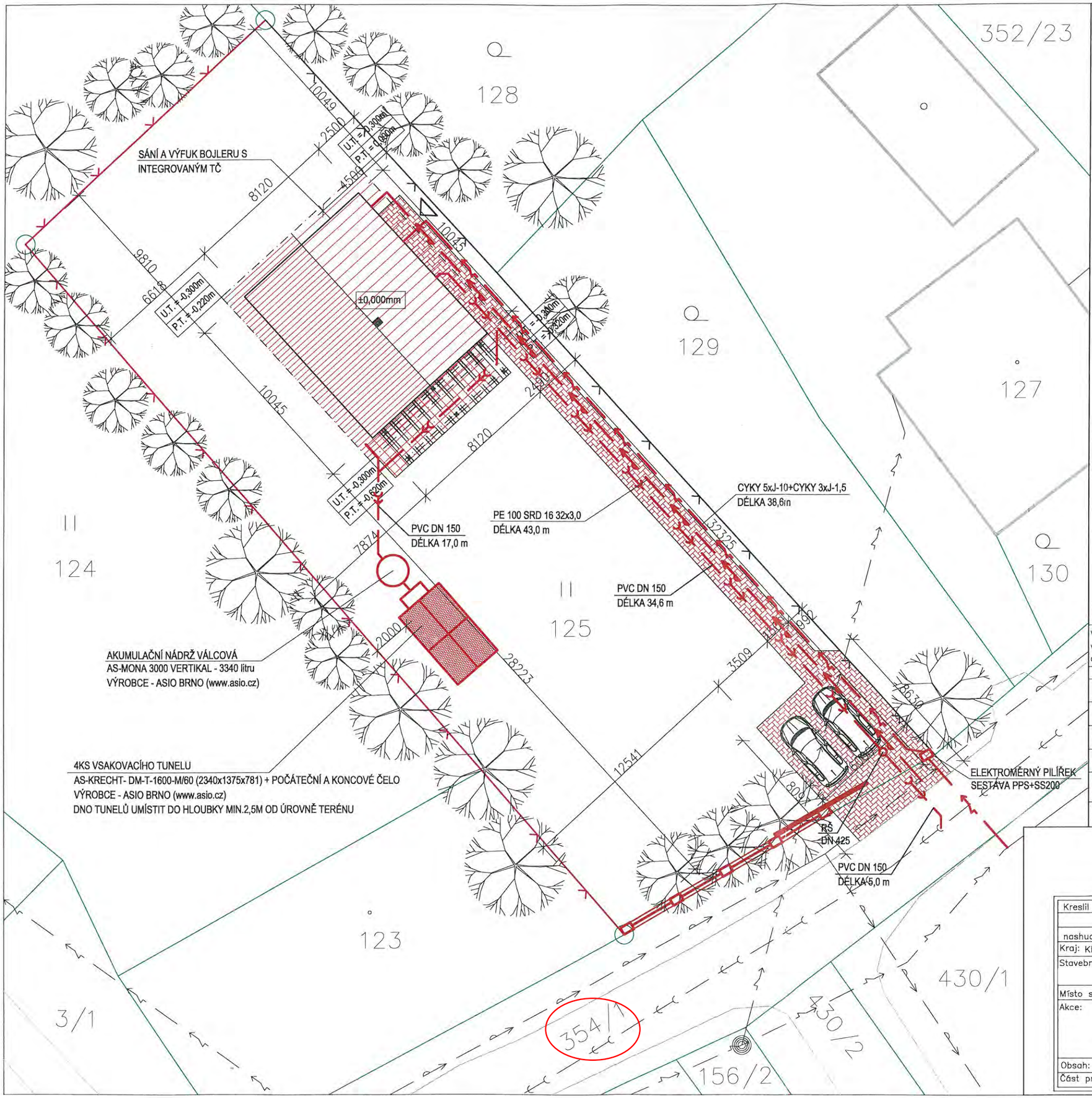

LEGENDA OBJEKTŮ A SÍTÍ

- NOVOSTAVBA RODINNÉHO DOMU, ZASTAVĚNÁ PLOCHA 81,56m²
- NOVÉ ZPEVNĚNÉ PLOCHY - BETONOVÁ ZÁMKOVÁ DLAŽBA 90,0m²
- TERASA 18,10m²
- NOVÝ PLOT Z ČELNÍ STRANY, SLOUPKY Z VIBROLISOVANÝCH TVAROVEK, CELKOVÁ VÝŠKA PLOTU V=1300mm
- NOVÝ PLOT DO ZAHRADY, POPLAST. SLOUPKY PO 3,0m, POPLASTOVANÉ DRÁTĚNÉ PLETIVO, V=1800mm
- STÁVAJÍCÍ PLOT, DRÁTĚNÉ PLETIVO
- VSTUP DO OBJEKTU
- VJEZD DO OBJEKTU
- STÁVAJÍCÍ ZELEŇ
- HRANICE PARCEL DLE KN
- KOMUNIKACE
- SOUSEDNÍ OBJEKTY DLE KN

PŘÍPOJKY/VNITŘNÍ ROZVODY INŽENÝRSKÝCH SÍTÍ

- NOVÁ PŘÍPOJKA SPLAŠKOVÉ KANALIZACE KAMENINA DN 150
- NOVÉ VNITŘNÍ ROZVODY SPLAŠKOVÉ KANALIZACE PVC SN8 150
- NOVÉ VNITŘNÍ ROZVODY DEŠŤOVÉ KANALIZACE PVC DN 150mm
- NOVÁ PŘÍPOJKA VODOVODU PE DN32
- NOVÁ ZEMNÍ PŘÍPOJKA NN CYKY 5Jx10+CYKY 3J-1,5

INŽENÝRSKÉ SÍTĚ-HLAVNÍ ŘADY STÁVAJÍCÍ

- VEŘEJNÝ VODOVODNÍ ŘAD PVC 90
- NADZEMNÍ VEDENÍ NN DO 1kV
- VEŘEJNÁ SPLAŠKOVÉ KANALIZACE DN 300KA

POZNÁMKA

PŘED ZAPOČETÍM VÝKOPOVÝCH PRACÍ JE NUTNO VYTYČIT VEŠKERÉ POZEMNÍ SÍTĚ. SÍTĚ NENÍ MOŽNO ODMĚŘOVAT ZE SITUACE, NEBOŤ BYLY DO TOHOTO VÝKRESU ZANESENY POUZE INFORMATIVNĚ.

Vlastníci sousedních pozemků nemají námitek k realizaci novostavby rodinného domu a pergoly, včetně domovních přípojek, zpevněných ploch a oplocení a souhlasí s předloženou projektovou dokumentací v plném rozsahu a bez připomínek.

p.č.	Vlastník (správce), adresa	Datum	Podpis
123			
124			
128			
129			
354/1	Město Žďár nad Sázavou, Žižkova 227/1, Žďár nad Sázavou 1, 59101 Žďár nad Sázavou		
430/1			

SOUŘADNICOVÝ SYSTÉM - JTSK
VÝŠKOVÝ SYSTÉM - Bpv
1.NP RD = ±0,000 = 605,52 m.n.m.

Kreslil	Vypracoval	Zodp. proj.	JAROSLAV ROUS PROJEKČNÍ ATELIÉR
nashuatec 1805		ING.ROUŠ	
Kraj: KRAJ VYSOČINA	O.ú.(Mě.ú.): STRŽANOV		
Stavebník:			591 01 ŽĎÁR N. SÁZAVOU
Místo stavby:	K.Ú.: STRŽANOV, p.č.:125	Č. zakázky:	P/044/2020
Akce:	NOVOSTAVBA RD	Datum:	072020
		Stupeň:	PS
		Formát:	2A4
		Měřítko:	1:200
Obsah:	KOORDINAČNÍ SITUACE 1:200	Číslo výkresu:	C3
Část profese:	SITUAČNÍ VÝKRESY		

Paré č:

k) - V měsíci únoru 2019 společnost E.ON Distribuce, a. s. se sídlem F. A. Gerstnera 2151/6, České Budějovice 7, 370 01 České Budějovice, IČO 28085400, DIČ CZ28085400, požádala o uzavření smlouvy o smlouvě budoucí o zřízení věcného břemene – služebnosti č. 1030047486/001 na pozemcích ve vlastnictví města Žďáru nad Sázavou, a to na částech p. č. 5266/1 a 5267 v k. ú. Město Žďár - za účelem vybudování a provozování stavby „Žďár n. S., Novoměstská: kabel NN, prodejny“, spočívající v umístění zemního kabelového vedení NN v celkové délce cca 14 m v lokalitě ul. Novoměstská, ZR 1 - včetně přístupu a příjezdu k energetickému zařízení distribuční soustavy za účelem provozu, údržby, oprav a příp. rekonstrukce uvedené stavby.

- Odbory rozvoje a úz. plánování a komunálních služeb a TSBM MěÚ ZR ve vyjádření ze dne 5. 2. 2019 souhlasily se zřízením VB bez připomínek s tím, že konkrétní podmínky budou správcem stanoveny ve vyjádření k projektové dokumentaci.
Zřízením VB nedojde k významnému znehodnocení pozemků. Z tohoto důvodu nebudou tvořeny opravné položky k pozemkům.

- Rada města dne 11. 2. 2019 po projednání schválila uzavření smlouvy o zřízení věcného břemene - služebnosti na pozemcích ve vlastnictví města Žďáru nad Sázavou mezi městem Žďár nad Sázavou – jako povinným a E.ON Distribuce, a. s. se sídlem F.A. Gerstnera 2151/6, České Budějovice 7, 370 01 České Budějovice, IČO 28085400, DIČ CZ28085400 – jako oprávněným – na částech p. č. 5266/1 a 5267, zapsaných v katastru nemovitostí u Katastrálního úřadu pro Vysočinu se sídlem v Jihlavě, Katastrální pracoviště Žďár nad Sázavou na LV č. 1, obec Žďár nad Sázavou, k. ú. Město Žďár - za účelem vybudování a provozování stavby „Žďár n. S., Novoměstská: kabel NN, prodejny“, spočívající v umístění zemního kabelového vedení NN v celkové délce cca 14 m v lokalitě ul. Novoměstská, ZR 1 - včetně přístupu a příjezdu k energetickému zařízení distribuční soustavy za účelem provozu, údržby, oprav a příp. rekonstrukce uvedené stavby ve prospěch oprávněného.
Právo odpovídající věcnému břemenu – služebnosti se zřizuje za jednorázovou neopakující se úplatu ve výši 10.000,-- Kč + platná sazba DPH.

- Dne 18. 2. 2019 byla předmětná Smlouva o budoucí smlouvě o zřízení služebnosti mezi oběma stranami uzavřena.

- Nyní po realizaci stavby byl předložen GP č. 4575-54/2020 ze dne 8. 6. 2020 pro vymezení rozsahu VB k části pozemku, a to p. č. 5266/1 a 5267 a nově také VB zasahuje do části pozemku ve vlastnictví města p. č. 4976/1 – vše v k. ú. Město Žďár.

- Odbor strategického plánování a investic a odbor komunálních služeb MěÚ ZR ve svém vyjádření ze dne 13. 8. 2020 souhlasí se zřízením VB dle předloženého GP bez připomínek. Zřízením VB nedojde k významnému znehodnocení pozemků. Z tohoto důvodu nebudou tvořeny opravné položky k pozemkům.

- RM je předkládáno k projednání a schválení rozšíření předmětného VB také na části pozemku ve vlastnictví města, a to p. č. 4976/1 v k. ú. Město Žďár dle předloženého GP a zaslané Smlouvy o zřízení věcného břemene č.: NM-014330060205/001.

Finanční dopad do rozpočtu města: jednorázová neopakující se úplata ve výši 10.000 Kč + platná sazba DPH – schváleno v RM dne 11. 2. 2019

Počet stran: 2

Počet příloh: 1

Návrh usnesení: Rada města po projednání schvaluje uzavření smlouvy o zřízení věcného břemene - služebnosti č. NM-014330060205/001 na pozemcích ve vlastnictví města Žďáru nad Sázavou mezi městem Žďár nad Sázavou – jako povinným a E.ON Distribuce, a. s. se sídlem F.A. Gerstnera 2151/6, České Budějovice 7, 370 01 České Budějovice, IČO 28085400, DIČ CZ28085400 – jako oprávněným – nově dle předloženého GP č. 4575-54/2020 ze dne 8.6.2020 pro vymezení rozsahu VB k části pozemku, a to p. č. 4976/1, 5266/1 a 5267, zapsaných v katastru nemovitostí u Katastrálního úřadu pro Vysočinu se sídlem v Jihlavě, Katastrální pracoviště Žďár nad Sázavou na LV č. 1, obec Žďár nad Sázavou, k.ú. Město Žďár - za účelem vybudování a provozování stavby „Žďár n. S., Novoměstská: kabel NN, prodejny“, spočívající v umístění zemního kabelového vedení NN v lokalitě ul. Novoměstská, ZR 1 - včetně přístupu a příjezdu k energetickému zařízení distribuční soustavy za účelem provozu, údržby, oprav a příp. rekonstrukce uvedené stavby ve prospěch oprávněného.
Právo odpovídající věcnému břemenu – služebnosti se zřizuje za jednorázovou neopakující se úplatu ve výši 10.000,-- Kč + platná sazba DPH.

(příloha č. 11)

VÝKAZ DOSAVADNÍHO A NOVÉHO STAVU ÚDAJŮ KATASTRU NEMOVITOSTÍ

Dosavadní stav				Nový stav											
Označení pozemku parc. číslem	Výměra parcely		Druh pozemku / Způsob využití	Označení pozemku parc. číslem	Výměra parcely		Druh pozemku / Způsob využití	Typ stavby / Způsob využití	Způs. určení výměr	Porovnání se stavem evidence právních vztahů: Díl přechází z pozemku označeného v katastru nemovitostí	Díl přechází z pozemku označeného v dřívější poz.evidenci	Číslo listu vlastnictví	Výměra dílu		Označení dílu
	ha	m²			ha	m²							ha	m²	
4976/1										4976/1		1			
4977/1										4977/1		9332			
4978/1										4978/1		9332			
4980/5										4980/5		9332			
5010/11										5010/11		10939			
5266/1										5266/1		1			
5267										5267		1			

Oprávněný : dle listiny
Druh věcného břemene: dle listiny

Příloha č. 11

GEOMETRICKÝ PLÁN pro vymezení rozsahu věcného břemene k části pozemku

Vyhotovil:

mob.:

Číslo plánu: 4575-54/2020

Okres: Žďár nad Sázavou

Obec: Žďár nad Sázavou

Kat. území: Město Žďár

Mapový list: Nové Město na Mor. 6-7/41

Dosavadním vlastníkům pozemků byla poskytnuta možnost seznámit se v terénu s průběhem navrhovaných nových hranic, které byly označeny předepsaným způsobem.

Geometrický plán ověřil úředně oprávněný zeměměřický inženýr:

Jméno, příjmení:

Číslo položky seznamu úředně oprávněných zeměměřických inženýrů: 388/1995

Dne: 03. 06. 2020 Číslo: 665/2020

Náležitostmi a přesností odpovídá právním předpisům.

Katastrální úřad souhlasí s očíslováním parcel.

KÚ pro Vysočinu
KP Žďár nad Sázavou

PGP-668/2020-714
2020.06.08 14:09:09 CEST

Stejnopis ověřil úředně oprávněný zeměměřický inženýr:

Jméno, příjmení: Ing.

Číslo položky seznamu úředně oprávněných zeměměřických inženýrů: 388/1995

Dne: 08.06.2020 Číslo: 673/2020

Tento stejnopis odpovídá geometrickému plánu v elektronické podobě uloženému v dokumentaci katastrálního úřadu.

Ověření stejnopisu geometrického plánu v listinné podobě.

Detail A:
Detail B:
Detail C:
Detail D:
5266/1
5266/2
5267
4976/1
4977/1
4976/3
4978/1
4978/2
4980/5
5018
5019
5017
5015
5016/1
5016/2
5016/3
5016/4
5016/5
5016/6
5016/7
5016/8
5014
5013/1
5013/2
5013/3
5013/4
5013/5
5013/6
5012
5010/11
5010/15
5011/9
5011/6
5011/8
5002/4
5011/5
5010/7
4999/5
5020
5021
5022
5023
5024
5025
5026
5027
5028
5029
5030
5031
5033
5034
5035
5037
5074
4669/1

l) - Dne 18. 6. 2019 společnost Česká telekomunikační infrastruktura a.s., se sídlem Olšanská 2681/6, Žižkov, 130 00 Praha 3, IČO 04084063, DIČ CZ04084063, zastoupená na základě plné moci ze dne 8. 3. 2018 společností TEMO-TELEKOMUNIKACE, a.s. se sídlem Praha 10, U Záběhlického zámku 233/15, PSČ 106 00 požádala o uzavření smlouvy č. 16010-027367 o zřízení věcného břemene – služebnosti na pozemcích ve vlastnictví Města Žďáru nad Sázavou a to za účelem vybudování a provozování stavby pod označením „16010-052847 VPIC Žďár n. Sáz., Nádražní–Městská třída“, spočívající v umístění podzemního komunikačního vedení veřejné komunikační sítě – metalický kabel typu PPFLE v celkové délce cca 40 bm na částech. p č. 556 a 225 v k. ú. Město Žďár v lokalitě ul. Nádražní, ZR 1 včetně přístupu a příjezdu za účelem provozu, údržby, oprav a rekonstrukce uvedené stavby.

- Jedná s o přeložku – vynucenou překládku sítě elektrických komunikací v majetku CETIN z důvodu rekonstrukce ul. Nádražní a části ul. Husova u pošty, ZR 1 – stavebník město Žďár nad Sázavou. Z tohoto důvodu činí jednorázová neopakující se úplata za zřízení VB výši 500,-- Kč + platná sazba DPH.

- Odbory rozvoje a úz. plánování a komunálních služeb MěÚ ZR souhlasí se zřízením VB bez připomínek.
Zřízením VB nedojde k významnému znehodnocení pozemků. Z tohoto důvodu nebudou tvořeny opravné položky k pozemkům.

- Rada města dne 1. 7. 2019 po projednání schválila zřízení věcného břemene – služebnosti inženýrské sítě na pozemcích ve vlastnictví města Žďáru nad Sázavou mezi městem Žďár nad Sázavou – jako povinným a společností Česká telekomunikační infrastruktura a.s., se sídlem Olšanská 2681/6, Žižkov, 130 00 Praha 3, zastoupená na základě plné moci ze dne 8. 3. 2018 společností TEMO-TELEKOMUNIKACE, a.s. se sídlem Praha 10, U Záběhlického zámku 233/15, PSČ 106 00 – jako oprávněným – na částech p. č. 556 a 225 v k. ú. Město Žďár v lokalitě ul. Nádražní, ZR 1, zapsaných v katastru nemovitostí u Katastrálního úřadu pro Vysočinu se sídlem v Jihlavě, Katastrální pracoviště Žďár nad Sázavou na LV č. 1, obec Žďár nad Sázavou - za účelem umístění a provozování stavby pod označením „16010-052847 Žďár n. Sáz., Nádražní-Městská třída“, spočívající v umístění podzemního komunikačního vedení veřejné komunikační sítě – metalický kabel včetně přístupu a příjezdu za účelem provozu, údržby, oprav a rekonstrukce uvedené stavby ve prospěch oprávněného.
Právo odpovídající věcnému břemenu – služebnosti se zřizuje za jednorázovou neopakující se úplatu ve výši 500,-- Kč + platná sazba DPH.

- Dne 25. 11. 2019 byla předmětná Smlouva o budoucí smlouvě o zřízení služebnosti mezi oběma stranami uzavřena.

- Nyní po realizaci stavby byl předložen GP č. 4590-466/2019 ze dne 16. 6. 2020 pro vymezení rozsahu VB k části pozemku, a to p. č. 556, 225 a nově také VB zasahuje do části pozemku ve vlastnictví města p. č. 224 v k. ú. Město Žďár.

- Odbor stavební a územního plánování a odbor komunálních služeb MěÚ ZR ve svém vyjádření ze dne 13. 8. 2020 souhlasí se zřízením VB dle předloženého GP bez připomínek. Zřízením VB nedojde k významnému znehodnocení pozemků. Z tohoto důvodu nebudou tvořeny opravné položky k pozemkům.

- RM je předkládáno k projednání a schválení rozšíření předmětného VB také na části pozemku ve vlastnictví města, a to p. č. 224 v k. ú. Město Žďár dle předloženého GP.

<u>Finanční dopad do rozpočtu města:</u> jednorázová neopakující se úplata ve výši 500 Kč + platná sazba DPH – schváleno v RM dne 1. 7. 2019

Počet stran: 2

Počet příloh: 1

Návrh usnesení: Rada města po projednání schvaluje zřízení věcného břemene – služebnosti inženýrské sítě na pozemcích ve vlastnictví města Žďáru nad Sázavou mezi městem Žďár nad Sázavou – jako povinným a společností Česká telekomunikační infrastruktura a.s., se sídlem Olšanská 2681/6, Žižkov, 130 00 Praha 3, IČO 04084063, DIČ CZ04084063, zastoupená na základě plné moci ze dne 8. 3. 2018 společností TEMO-TELEKOMUNIKACE, a.s. se sídlem Praha 10, U Záběhlického zámku 233/15, PSČ 106 00, IČO 25740253, DIČ CZ25740253 – jako oprávněným – nově dle předloženého GP č. 4590-466/2019 ze dne 16. 6. 2020 pro vymezení rozsahu VB k části pozemku, a to p. č. 556, 224 a 225 v k. ú. Město Žďár v lokalitě ul. Nádražní, ZR 1, zapsaných v katastru nemovitostí u Katastrálního úřadu pro Vysočinu se sídlem v Jihlavě, Katastrální pracoviště Žďár nad Sázavou na LV č. 1, obec Žďár nad Sázavou - za účelem umístění a provozování stavby pod označením „16010-052847 VPIC Žďár n. Sáz., Nádražní-Městská třída“, spočívající v umístění podzemního komunikačního vedení veřejné komunikační sítě – metalický kabel včetně přístupu a příjezdu za účelem provozu, údržby, oprav a rekonstrukce uvedené stavby ve prospěch oprávněného.
Právo odpovídající věcnému břemenu – služebnosti se zřizuje za jednorázovou neopakující se úplatu ve výši 500,-- Kč + platná sazba DPH.

(příloha č. 12)

Příloha č. 12

Město Žďár nad Sázavou
sídlo: Žižkova 227/1, Žďár nad Sázavou 1, 59101 Žďár nad Sázavou
IČO: 00295841
DIČ: CZ00295841
bankovní spojení:
číslo účtu:
zastoupená: Ing. Martinem Mrkosem, ACCA, starostou města
(„**Vlastník**“)

a

CETIN a.s.
sídlo: Českomoravská 2510/19, Libeň, 19000 Praha 9
IČO: 04084063, DIČ: CZ04084063
zapsaná v obchodním rejstříku vedeném Městským soudem v Praze, odd. B, vložka 20623
bankovní spojení:
číslo účtu:

zastoupená na základě Plné moci ze dne **8.3.2018**
společností **TEMO-TELEKOMUNIKACE, a.s.,** se sídlem Praha 10, U Záběhlického zámku 233/15, PSČ 106 00
zastoupena Soňou Plíhalovou na základě Plné moci ze dne **23.11.2018**
IČO: 257 40 253
DIČ: CZ25740253
zapsaná v obchodním rejstříku vedeném Městským soudem v Praze, oddíl B, vložka 5803
adresa datové schránky pro vyrozumění o vkladu: ffjsu3c
(„**CETIN**“)

(Vlastník a CETIN jednotlivě dále jako „**Strana**“, společně jako „**Strany**“) uzavřeli

SMLOUVU O ZŘÍZENÍ SLUŽEBNOSTI

(„**Smlouva**“)

Čl. I
Úvodem

1. Vlastník vlastní pozemky **parc. č. 224, parc. č. 225 a parc. č. 556** zapsané na LV č. 1 pro katastrální území Město Žďár, obec Žďár nad Sázavou, u Katastrálního úřadu pro Vysočinu, katastrální pracoviště Žďár nad Sázavou („**Pozemky**“).
2. CETIN je podnikatelem zajišťujícím sítě elektronických komunikací dle zákona č. 127/2005 Sb., o elektronických komunikacích a o změně některých souvisejících zákonů, ve znění pozdějších předpisů („**ZEK**“) a zajišťuje sítě elektronických komunikací. Na Pozemcích je stranově přeloženo a umístěno podzemní komunikační vedení veřejné komunikační sítě, kterým je metalický kabel typu TCEPKPFLE ve vrapované chráničce, v celkové délce 50,35 bm („**Komunikační vedení a zařízení**“).

Čl. II

Předmět Smlouvy

1. Vlastník zřizuje ve prospěch společnosti CETIN k Pozemkům služebnost **umístění a provozování** Komunikačního vedení a zařízení v rozsahu geometrického plánu č. 4590-466/2019, který je Přílohou č. 1 Smlouvy („**Služebnost**“).
2. CETIN Služebnost přijímá a Vlastník nebude jejímu výkonu bránit.
3. Služebnost je sjednána na dobu neurčitou.

Čl. III
Náhrada

1. CETIN se zavazuje, že za Služebnost Vlastníkovi zaplatí náhradu stanovenou ve výši **500,- Kč**, slovy: pět set korun českých („**Náhrada**“). K Náhradě bude připočtena daň z přidané hodnoty ve výši stanovené platným právním předpisem.
2. CETIN zaplatí náhradu Vlastníkovi na základě daňového dokladu („**Faktura**“). Vlastník vystaví Fakturu až poté, co mu bude doručeno vyrozumění katastrálního úřadu o provedení zápisu Služebnosti do katastru nemovitostí. Splatnost Faktury bude šedesát (60) dnů ode dne jejího doručení CETIN. Faktura Vlastníkem vystavená bude obsahovat všechny náležitosti daňového dokladu dle zákona č. 235/2004 Sb., o dani z přidané hodnoty, ve znění pozdějších předpisů, a rovněž bude obsahovat NÁZEV AKCE **„16010-052847, VPIC Žďár n. S. Nádražní-Městská třída“.** Fakturu Vlastník zašle na adresu společnosti **CETIN a.s.,** Českomoravská 2510/19, 19000 Praha 9-Libeň, uvedenou ve Smlouvě. Dnem uskutečnění zdanitelného plnění je den zápisu Služebnosti do katastru nemovitostí.

Čl. IV.
Práva a povinnosti

1. CETIN se zavazuje, že při výkonu oprávnění ze Služebnosti bude šetřit práv Vlastníka.
2. Po skončení prací uvede CETIN Pozemky na vlastní náklady do předchozího, popřípadě náležitého stavu.
3. Neuplatní se § 1263 občanského zákoníku; CETIN nenese náklady na udržování a zachování Pozemků.
4. Pokud by Vlastník ještě před zápisem Služebnosti do katastru nemovitostí převáděl na třetí osobu vlastnické právo k Pozemkům nebo jejich části, pak Vlastník postoupí práva a povinnosti ze Smlouvy na nového vlastníka ve stejném rozsahu. CETIN uděluje k postoupení souhlas.

Čl. V.
Zápis Služebnosti do katastru nemovitostí

1. Služebnost vznikne dnem jejího zápisu do katastru nemovitostí.
2. Návrh na zápis Služebnosti podá CETIN do 60 dnů ode dne uzavření Smlouvy.
3. Vlastník uděluje společnosti CETIN plnou moc k podání návrhu na zápis Služebnosti do katastru nemovitostí.

4. Náklady na vyhotovení Smlouvy, geometrického plánu a správní poplatky za zápis Služebnosti do katastru nemovitostí uhradí CETIN.

Čl. VI.
Ujednání na závěr

1. Tato Smlouva nabývá platnosti a účinnosti dnem podpisu oběma Stranami.
2. Strany ujednaly a potvrzují si, že změny Smlouvy sjednají výhradně písemně v listinné podobě.
3. Ze strany společnosti CETIN může v některých případech docházet ke zpracování osobních údajů Vlastníka. Pokud ke zpracování osobních údajů Vlastníka dojde (pouze v relevantních případech, nikoli vždy), je toto zpracování prováděno vždy v souladu s platnými právními předpisy. Konkrétní zásady a podmínky zpracování osobních údajů společností CETIN jsou dostupné na adrese https://www.cetin.cz/zasady-ochrany-osobnich-udaju.
4. Smlouva byla schválena Radou Města Žďár nad Sázavou, usnesením č…… ze dne ……
5. Smlouva obsahuje úplné ujednání o předmětu Smlouvy a všech náležitostech, které Strany měly a chtěly ve Smlouvě ujednat, a které považují za důležité pro závaznost Smlouvy. Žádný projev Stran učiněný při jednání o Smlouvě, ani projev učiněný po uzavření Smlouvy nesmí být vykládán v rozporu s výslovnými ustanoveními Smlouvy a nezakládá žádný závazek žádné ze Stran.
6. Smlouva je sepsána ve třech (3) vyhotoveních, po jednom (1) obdrží každá Strana a jedno (1) vyhotovení CETIN použije pro účely zápisu Služebnosti do katastru nemovitostí.
7. Součástí Smlouvy je Příloha č. 1 – geometrický plán č. 4590-466/2019

V Praze dne _____

CETIN:

_____

za CETIN a.s.
TEMO-TELEKOMUNIKACE, a.s.
Soňa Plíhalová
dle plné moci ze dne 23.11.2018

Žďár nad Sázavou dne _____

Vlastník:

_____

Město Žďár nad Sázavou
Ing. Martin Mrkos, ACCA
starosta města

VÝKAZ DOSAVADNÍHO A NOVÉHO STAVU ÚDAJŮ KATASTRU NEMOVITOSTÍ

Dosavadní stav				Nový stav										
Označení pozemku parc. číslem	Výměra parcely		Druh pozemku / Způsob využití	Označení pozemku parc. číslem	Výměra parcely		Druh pozemku / Způsob využití	Typ stavby / Způsob využití	Způs. určení výměr	Porovnání se stavem evidence právních vztahů: Díl přechází z pozemku označeného v katastru nemovitostí	dřívější poz. evidenci	Číslo listu vlastnictví	Výměra dílu		Označení dílu
	ha	m²			ha	m²							ha	m²	
224										224		1			
225										225		1			
556										556		1			

Oprávněný: Dle listin

Druh věcného břemene: Dle listin

GEOMETRICKÝ PLÁN pro

vymezení rozsahu věcného břemene k části pozemku

Vyhotovitel:	GK GEO2007, s.r.o. Vrchní 1 691 63 Velké Němčice IČ: 27736458
Číslo plánu:	4590-466/2019
Okres:	Žďár nad Sázavou
Obec:	Žďár nad Sázavou
Kat. území:	Město Žďár
Mapový list:	NMnM 6-7/13

Dosavadním vlastníkům pozemků byla poskytnuta možnost seznámit se v terénu s průběhem navrhovaných nových hranic, které byly označeny předepsaným způsobem:

Geometrický plán ověřil úředně oprávněný zeměměřický inženýr:

Jméno, příjmení:

Číslo položky seznamu úředně oprávněných zeměměřických inženýrů: 2717/2015

Dne: 10.6.2020 Číslo: 221/2020

Náležitostmi a přesností odpovídá právním předpisům.

Katastrální úřad souhlasí s očíslováním parcel.

KÚ pro Vysočinu
KP Žďár nad Sázavou

PGP-698/2020-714
2020.06.16 09:32:52 CEST

Stejnopis ověřil úředně oprávněný zeměměřický inženýr:

Jméno, příjmení:

Číslo položky seznamu úředně oprávněných zeměměřických inženýrů: 388/95

Dne: 17.6.2020 Číslo: 1322/2020

Tento stejnopis odpovídá geometrickému plánu v elektronické podobě uloženému v dokumentaci katastrálního úřadu.

Ověření stejnopisu geometrického plánu v listinné podobě.

Seznam souřadnic (S-JTSK)

Číslo bodu	Souřadnice pro zápis do KN Y	X	Kód kv.
1	641910.17	1114924.70	3
2	641909.97	1114925.16	3
3	641911.36	1114925.25	3
4	641911.00	1114925.53	3
5	641913.11	1114928.26	3
6	641912.63	1114928.42	3
7	641913.20	1114928.87	3
8	641912.68	1114928.75	3
9	641912.50	1114929.88	3
10	641912.22	1114930.28	3
11	641911.92	1114929.84	3
12	641910.15	1114930.24	3
13	641909.41	1114930.92	3
14	641908.15	1114931.21	3
15	641907.96	1114931.40	3
16	641907.84	1114931.52	3
17	641907.89	1114930.75	3
18	641907.70	1114930.95	3
19	641906.35	1114927.32	3
20	641906.32	1114926.78	3
21	641905.82	1114926.80	3
22	641905.85	1114927.42	3
23	641907.35	1114931.45	3
24	641907.34	1114931.61	3
25	641907.70	1114933.63	3
26	641907.20	1114933.61	3
27	641907.67	1114934.87	3
28	641907.17	1114934.89	3
29	641908.46	1114942.81	3
30	641907.96	1114942.89	3
31	641908.78	1114944.15	3
32	641908.24	1114944.01	3
33	641908.25	1114944.73	3
34	641907.99	1114944.27	3
35	641891.11	1114948.88	3
36	641891.03	1114948.38	3
37	641889.23	1114949.04	3
38	641889.53	1114948.52	3
39	641888.76	1114948.12	3
40	641889.30	1114948.08	3
41	641889.05	1114947.26	3
42	641889.53	1114947.42	3

m) **- <u>Bezúplatné převody movitého majetku</u>**

Geneze případu
Při inventarizaci majetku města za rok 2019 byl prostřednictvím Dílčí inventarizační komise předložen požadavek p.o. Kultura Žďár na bezúplatný převod movitého majetku evidovaného na stř. 2109 kino Vysočina.
Hlavní inventarizační komise prověřila možnost bezúplatného převodu, a to z pohledu dotačního – udržitelnost projektu a také z pohledu uplatnění odpočtu DPH u pořízeného movitého majetku (při pořízení movitého majetku byl uplatněn odpočet DPH) .
V obou případech byly podmínky splněny. Udržitelnost projektu skončila v r. 2016 a změna rozsahu použití majetku (5 let) při uplatnění odpočtu DPH, stanovená zákonem o DPH č. 235/2004 Sb., byla splněna v r. 2016. Bezúplatný převod movitého majetku na Kultura Žďár p.o. je možný - (příloha č. 13).
Zároveň odbor majetkoprávní ve spolupráci s odborem finančním prověřil možnost bezúplatného převodu movitého majetku evidovaného na stř. 0401 relaxační centrum a stř. 1402 areál Pilák. I zde byly podmínky splněny. Udržitelnost projektu u evidovaného movitého majetku na stř. 1402 skončila v r. 2019 (u DDHM 29.07.2020) a změna rozsahu použití majetku (5 let) při uplatnění odpočtu DPH, stanovená zákonem o DPH č. 235/2004 Sb. byla splněna také v r. 2019, u stř. 0401 v r. 2018.
SPORTIS, p.o. byla majetkoprávním odborem oslovena ohledně možného bezúplatného převodu movitého majetku evidovaného na stř. 0401 – relaxační centrum a na stř. 1402 areál Pilská nádrž, kde SPORTIS p.o. zajišťuje provoz.
SPORTIS p.o. má zájem bezúplatně převzít drobný dlouhodobý hmotný majetek, který je evidován na stř. 0401 a na stř. 1402 - (příloha č. 14).

Návrh řešení
<u>Schválit:</u>
1. převod movitého majetku, který je evidován na stř. 2109 kino Vysočina na Kultura Žďár, příspěvkovou organizaci
2. převod drobného dlouhodobého hmotného majetku, který je evidován na stř. 0401 relaxační centrum a stř. 1402 areál Pilák na SPORTIS, příspěvkovou organizaci

Finanční dopad
Bez dopadu do rozpočtu města.

Doporučení předkladatele
<u>Odbor majetkoprávní doporučuje schválit:</u>
1. bezúplatný převod movitého majetku do vlastnictví Kultura Žďár p.o a schválit Smlouvu o bezúplatném převodu dle předloženého materiálu (příloha č. 13)
2. bezúplatný převod drobného dlouhodobého hmotného majetku do vlastnictví SPORTIS p.o. a schválit Smlouvu o bezúplatném převodu dle předloženého materiálu (příloha č. 14)

Stanoviska
Odbor finanční souhlasí s předloženým materiálem.

Počet stran: 2

Počet příloh: 2

Návrh usnesení:
Rada města po projednání schvaluje:
1. bezúplatný převod movitého majetku z vlastnictví města Žďáru nad Sázavou do vlastnictví Kultura Žďár, příspěvkové organizace, se sídlem Dolní 183/30, 591 01 Žďár

nad Sázavou, IČO: 72053682 a dále schvaluje Smlouvu o bezúplatném převodu, v předloženém znění

(příloha č. 13)

2. bezúplatný převod drobného dlouhodobého hmotného majetku z vlastnictví města Žďáru nad Sázavou do vlastnictví SPORTIS, příspěvková organizace, se sídlem Horní 1679/22, Žďár nad Sázavou 1, IČO 65759800 a dále schvaluje Smlouvu o bezúplatném převodu, v předloženém znění

(příloha č. 14)

Příloha č. 13

Smlouva o bezúplatném převodu

uzavřená níže uvedeného dne, měsíce a roku mezi

Městem Žďár nad Sázavou, Žižkova 227/1, Žďár nad Sázavou, zastoupeným starostou Ing. Martinem Mrkosem, ACCA, IČ 00295841, DIČ CZ 00295841, jako převodcem na straně jedné

a

KULTURA ŽĎÁR, příspěvková organizace se sídlem Dolní 183/30; 591 01 Žďár nad Sázavou, IČO: 72053682, zastoupenou Ing. Marcelou Lorencovou jako nabyvatelem na straně druhé

Článek I.

Převodce prohlašuje, že je vlastníkem movitých věcí uvedených v příloze, která tvoří nedílnou součást této smlouvy.

Článek II.

Převodce bezúplatně převádí nabyvateli movité věci dle Článku I. a nabyvatel tyto movité věci přijímá do svého vlastnictví.
Nabyvatel bude movité věci využívat výhradně pro potřeby příspěvkové organizace.

Článek III.

Smlouva o bezúplatném převodu byla schválena usnesením rady města č. 784/2020/OP dne 24.08.2020
Tato smlouva nabývá platnosti dnem jejího podpisu smluvními stranami a účinnosti dnem zveřejnění v registru smluv.
Nabyvatel podpisem této smlouvy potvrzuje, že mu byly movité věci řádně předány a že movité věci ke dni podpisu této smlouvy převzal.
Smlouva je vyhotovena ve dvou stejnopisech, z nichž každý má platnost originálu. Převodce i nabyvatel obdrží po jednom vyhotovení.

Ve Žďáře nad Sázavou dne ……..

…….. ……

Ing. Martin Mrkos, ACCA
starosta města

nabyvatel

Příloha:

Město Žďár nad Sázavou
IČO: 00295841

Soupis movitého majetku k bezúplatnému převodu

Inventární číslo	Název předmětu	Datum nabytí	Počet kusů	Pořizovací cena z 1 ks	Pořizovací cena účetní	Třída majetku
Popis místnosti (HM) : WC						
M002966	Odpadkový koš	7.6.2017	1	3 141,80	3 141,80	028 0010
M002967	Odpadkový koš	7.6.2017	1	3 141,80	3 141,80	028 0010
M002968	Odpadkový koš	7.6.2017	1	3 141,80	3 141,80	028 0010
M002969	Odpadkový koš	7.6.2017	1	3 141,80	3 141,80	028 0010
Popis místnosti (HM) : území města ZR						
386/345	kovová reklamní skříňka	21.8.1995	1	1 193,00	1 193,00	902 0100
387/346	kovová reklamní skříňka	21.8.1995	1	1 193,00	1 193,00	902 0100
388/347	kovová reklamní skříňka	21.8.1995	1	1 193,00	1 193,00	902 0100
389/348	kovová reklamní skříňka	21.8.1995	1	1 193,00	1 193,00	902 0100
M001192	Kontejner 1100 l plast-černý (kino)	20.11.2014	1	5 000,00	5 000,00	028 0010
Popis místnosti (HM) : kancelář p. Šustr						
264/244	psací stůl	21.8.1995	1	1 880,00	1 880,00	902 0100
266/246	skříňka kombinovaná	21.8.1995	1	660,00	660,00	902 0100
Popis místnosti (HM) : pokladna						
153/499	stolek	21.8.1995	1	205,00	205,00	902 0100
242/222	kovová skříňka	21.8.1995	1	370,00	370,00	902 0100
244/224	skříňka kovová	21.8.1995	1	370,00	370,00	902 0100
Popis místnosti (HM) : vstupní hala, předsálí						
46/10	prodejní stůl	21.8.1995	1	7 763,00	7 763,00	028 0020
M002929	Křeslo	7.6.2017	1	5 610,30	5 610,30	028 0010
M002930	Křeslo	7.6.2017	1	5 610,30	5 610,30	028 0010
M002931	Křeslo	7.6.2017	1	5 610,30	5 610,30	028 0010
M002932	Křeslo	7.6.2017	1	5 610,30	5 610,30	028 0010
M002933	Křeslo	7.6.2017	1	5 610,30	5 610,30	028 0010
M002934	Křeslo	7.6.2017	1	5 610,30	5 610,30	028 0010
M002935	Křeslo	7.6.2017	1	5 610,30	5 610,30	028 0010
M002936	Křeslo	7.6.2017	1	5 610,30	5 610,30	028 0010
M002937	Křeslo	7.6.2017	1	5 610,30	5 610,30	028 0010
M002938	Křeslo	7.6.2017	1	5 610,30	5 610,30	028 0010
M002939	Křeslo	7.6.2017	1	5 610,30	5 610,30	028 0010
M002940	Křeslo	7.6.2017	1	5 610,30	5 610,30	028 0010
M002941	Křeslo	7.6.2017	1	5 610,30	5 610,30	028 0010
M002942	Křeslo	7.6.2017	1	5 610,30	5 610,30	028 0010
M002943	Křeslo	7.6.2017	1	5 610,30	5 610,30	028 0010
M002944	Křeslo	7.6.2017	1	5 610,30	5 610,30	028 0010
M002945	Dvojlavice	7.6.2017	1	11 048,00	11 048,00	028 0010

Inventární číslo	Název předmětu	Datum nabytí	Počet kusů	Pořizovací cena z 1 ks	Pořizovací cena účetní	Třída majetku
M002946	Dvojlavice	7.6.2017	1	11 048,00	11 048,00	028 0010
M002947	Trojlavice	7.6.2017	1	16 054,10	16 054,10	028 0010
M002948	Trojlavice	7.6.2017	1	16 054,10	16 054,10	028 0010
M002949	Trojlavice	7.6.2017	1	16 054,10	16 054,10	028 0010
M002950	Trojlavice	7.6.2017	1	16 054,10	16 054,10	028 0010
M002951	Stolek kulatý	7.6.2017	1	5 351,40	5 351,40	028 0010
M002952	Stolek kulatý	7.6.2017	1	5 351,40	5 351,40	028 0010
M002953	Stolek kulatý	7.6.2017	1	5 351,40	5 351,40	028 0010
M002954	Stolek kulatý	7.6.2017	1	5 351,40	5 351,40	028 0010
M002955	Stolek kulatý	7.6.2017	1	5 351,40	5 351,40	028 0010
M002956	Stolek kulatý	7.6.2017	1	5 351,40	5 351,40	028 0010
M002957	Stolek čtvercový	7.6.2017	1	6 602,90	6 602,90	028 0010
M002958	Stolek čtvercový	7.6.2017	1	6 602,90	6 602,90	028 0010
M002959	Stolek čtvercový	7.6.2017	1	6 602,90	6 602,90	028 0010
M002960	Květináč	7.6.2017	1	6 098,20	6 098,20	028 0010
M002961	Květináč	7.6.2017	1	6 098,10	6 098,10	028 0010
M002962	Květináč	7.6.2017	1	6 098,10	6 098,10	028 0010
M002963	Odpadkový koš	7.6.2017	1	3 049,10	3 049,10	028 0010
M002964	Odpadkový koš	7.6.2017	1	3 049,10	3 049,10	028 0010
M002965	Odpadkový koš	7.6.2017	1	3 049,10	3 049,10	028 0010
Popis místnosti (HM) : sklad přízemí-pravá						
7557/0	Žebřík	3.2.2009	1	4 599,00	4 599,00	028 0020
8491/361	3D brýle pasivní	10.5.2011	243	327,25	79 521,75	902 0100
8492/361	Zamykatelný stojan na 3D brýle	10.5.2011	1	17 600,00	17 600,00	028 0010
8493/361	Zamykatelný stojan na 3D brýle	10.5.2011	1	17 600,00	17 600,00	028 0010
8494/361	Myčka na 3D brýle	14.11.2011	1	57 200,00	57 200,00	022 0030
8495/361	Sušící zařízení	29.4.2011	1	5 500,00	5 500,00	028 0010
Popis místnosti (HM) : kino - sál						
41/5	automat oponový (za oponou)	21.8.1995	1	3 321,00	3 321,00	028 0020
42/6	automat oponový (za oponou)	21.8.1995	1	3 321,00	3 321,00	028 0020
8464/361	Reproduktor surround	29.4.2011	1	7 621,00	7 621,00	028 0010
8465/361	Reproduktor surround	29.4.2011	1	7 621,00	7 621,00	028 0010
8466/361	Reproduktor basový	29.4.2011	1	16 208,00	16 208,00	028 0010
8467/361	Reproduktor basový	29.4.2011	1	16 208,00	16 208,00	028 0010
8490/361	Plátno průzvučné 11,5x4,9m	14.11.2011	1	100 903,00	100 903,00	022 0070
Popis místnosti (HM) : 1.patro-promítací mí						
239/219	skříň plechová	21.8.1995	1	785,00	785,00	902 0100
24/388	lampa kloubová šedá	21.8.1995	1	195,00	195,00	902 0100
25/389	lampa kloubová šedá	21.8.1995	1	195,00	195,00	902 0100
26/390	lampa kloubová šedá	21.8.1995	1	195,00	195,00	902 0100
274/254	židle otočná šedá čal.	21.8.1995	1	770,00	770,00	902 0100
394/353	stůl pod lepičku	21.8.1995	1	1 820,00	1 820,00	902 0100
8446/361	Zvukový kinoprocesor	14.11.2011	1	278 850,00	278 850,00	022 0030

Inventární číslo	Název předmětu	Datum nabytí	Počet kusů	Pořizovací cena z 1 ks	Pořizovací cena účetní	Třída majetku
8468/361	Zesilovač - reproduktor hlavní	29.4.2011	1	26 938,00	26 938,00	028 0010
8469/361	Zesilovač - reproduktor hlavní	29.4.2011	1	26 938,00	26 938,00	028 0010
8470/361	Zesilovač - reproduktor surround	29.4.2011	1	23 863,00	23 863,00	028 0010
8471/361	Zesilovač - reproduktor surround	29.4.2011	1	23 863,00	23 863,00	028 0010
8472/361	Zesilovač - reproduktor surround	29.4.2011	1	23 863,00	23 863,00	028 0010
8473/361	Zesilovač - reproduktor basový	29.4.2011	1	31 223,00	31 223,00	028 0010
8474/361	Racková skříň pro zesilovače	29.4.2011	1	17 411,00	17 411,00	028 0010
8475/361	Odposlechový systém	29.4.2011	1	26 158,00	26 158,00	028 0010
8476/361	Odposlechové repro, držáky	29.4.2011	1	4 354,00	4 354,00	028 0010
8477/361	Notebook Acer-centrální ovl.jednotka	29.4.2011	1	7 700,00	7 700,00	028 0010
8479/361/1	DCI 2K projekční technologie-DCI projektor	14.11.2011	1	1 417 543,00	1 417 543,00	022 0030
8479/361/2	objektiv motorizovaný	29.4.2011	1	0,00	0,00	022 0030
8479/361/3	xenonová lampa 4,5kW	29.4.2011	1	0,00	0,00	022 0030
8480/361	Technologie DOLBY 3D	14.11.2011	1	339 309,00	339 309,00	022 0030
8481/361	Dotykový display	29.4.2011	1	33 455,00	33 455,00	028 0010
8484/361	Rozšiřující jednotka AUDIO	14.11.2011	1	66 503,00	66 503,00	022 0030
8485/361	Rackové řešení záložního zdroje	29.4.2011	1	21 953,00	21 953,00	028 0010
8486/361	Wi-fi router (aktivní síť. prvky)	29.4.2011	1	5 452,00	5 452,00	028 0010
8488/361	TV monitor, klávesnice, myš	29.4.2011	1	7 102,00	7 102,00	028 0010
8489/361	Podstavec pod projektor	29.4.2011	1	23 970,00	23 970,00	028 0010
8497/361	Satelitní komplet Full HD	29.4.2011	1	26 402,00	26 402,00	028 0010
8498/361	BluRay přehávač SONY	29.4.2011	1	12 822,00	12 822,00	028 0010
8625/361/1	Sestava PC	11.1.2012	1	47 145,00	47 145,00	022 0050
8625/361/2	Multimedia PC	29.4.2011	1	0,00	0,00	022 0050
8625/361/3	CRU frame	29.4.2011	1	0,00	0,00	022 0050
8625/361/4	Carrier vč. 2TB HDD	29.4.2011	1	0,00	0,00	022 0050
8625/361/5	Monitor Fujitsu 27"	29.4.2011	1	0,00	0,00	022 0050
8625/361/6	Matrix 4x2	29.4.2011	1	0,00	0,00	022 0050
M003102	Router BOARD	1.8.2017	1	500,01	500,01	902 0100
M003103	Switch	1.8.2017	1	3 058,26	3 058,26	028 0010
M003104	Switch	1.8.2017	1	3 058,26	3 058,26	028 0010
			345		3 129 640,48	

Příloha č. 14

Smlouva o bezúplatném převodu

uzavřená níže uvedeného dne, měsíce a roku mezi

Městem Žďár nad Sázavou, Žižkova 227/1, Žďár nad Sázavou, zastoupeným starostou Ing. Martinem Mrkosem, ACCA, IČO 00295841, DIČ CZ 00295841, jako převodcem na straně jedné

a

SPORTIS, příspěvkovou organizací, se sídlem Horní 1679/22, Žďár nad Sázavou 1, 591 01 Žďár nad Sázavou, IČO 65759800 zastoupenou MVDr. Vladimírem Kovaříkem, jako nabyvatelem na straně druhé

Článek I.

Převodce prohlašuje, že je vlastníkem movitých věcí uvedených v příloze, která tvoří nedílnou součást této smlouvy.

Článek II.

Převodce bezúplatně převádí nabyvateli movité věci dle Článku I. a nabyvatel tyto movité věc přijímá do svého vlastnictví.
Nabyvatel bude movité věci využívat výhradně pro potřeby příspěvkové organizace.

Článek III.

Smlouva o bezúplatném převodu byla schválena usnesením rady města č. 784/2020/OP dne 24.08.2020
Tato smlouva nabývá platnosti dnem jejího podpisu smluvními stranami a účinnosti dnem zveřejnění v registru smluv.
Nabyvatel podpisem této smlouvy potvrzuje, že mu byly movité věci řádně předány a že movité věci ke dni podpisu této smlouvy převzal.
Smlouva je vyhotovena ve dvou stejnopisech, z nichž každý má platnost originálu. Převodce i nabyvatel obdrží po jednom vyhotovení.

Ve Žďáře nad Sázavou dne ……..

…….. ……

Ing. Martin Mrkos, ACCA
starosta města

nabyvatel

Příloha:

Město Žďár nad Sázavou
IČO: 00295841

Soupis DDHM k bezúplatnému převodu

Inventární číslo	Název předmětu	Datum nabytí	Počet kusů	Pořizovací cena za 1 ks	Pořizovací cena celkem	Třída majetku
Popis místnosti (HM) : bazén - budova						
M000637	docházkový terminál	18.11.2013	1	26 768,00	26 768,00	028 0010
Popis místnosti (HM) : bazén - recepce						
M000529	lavice nečalouněná (ozn. Z7)	18.11.2013	1	13 842,00	13 842,00	028 0010
M000530	PC - pokladna	18.11.2013	1	12 313,00	12 313,00	028 0010
M000531	PC - pokladna	18.11.2013	1	12 313,00	12 313,00	028 0010
M000532	monitor 17"	18.11.2013	1	13 632,00	13 632,00	028 0010
M000533	monitor 17"	18.11.2013	1	13 632,00	13 632,00	028 0010
M000534	tiskárna účtenek	18.11.2013	1	8 613,00	8 613,00	028 0010
M000535	tiskárna účtenek	18.11.2013	1	8 613,00	8 613,00	028 0010
M000549	kasa (zásuvka na peníze)	18.11.2013	1	3 534,00	3 534,00	028 0010
M000550	kasa (zásuvka na peníze)	18.11.2013	1	3 534,00	3 534,00	028 0010
M000551	pokladní display	18.11.2013	1	2 940,00	2 940,00	902 0100
M000552	pokladní display	18.11.2013	1	2 940,00	2 940,00	902 0100
M000553	snímač	18.11.2013	1	4 178,00	4 178,00	028 0010
M000554	snímač	18.11.2013	1	4 178,00	4 178,00	028 0010
M000555	laserová tiskárna A4	18.11.2013	1	2 657,00	2 657,00	902 0100
M000633	ústředna (EPS)	18.11.2013	1	31 070,00	31 070,00	028 0010
M000636	telefonní ústředna	18.11.2013	1	33 154,00	33 154,00	028 0010
Popis místnosti (HM) : bazén - bufet						
M000524	stolek (ozn. S6)	18.11.2013	3	4 944,00	14 832,00	028 0010
M000536	automat. kávovar	18.11.2013	1	25 260,00	25 260,00	028 0010
M000537	změkčovač vody	18.11.2013	1	12 662,00	12 662,00	028 0010
M000538	mikrovlnná trouba	18.11.2013	1	2 883,00	2 883,00	902 0100
M000543	chladící vitrína UNIS COOL	18.11.2013	1	21 205,00	21 205,00	028 0010
M000544	chladící vitrína SNAIGE	18.11.2013	1	37 728,00	37 728,00	028 0010
M000545	mrazák BYFAL	18.11.2013	1	6 998,00	6 998,00	028 0010
M000546	chladící skříň ELITECH (sklad bufetu)	18.11.2013	1	22 017,00	22 017,00	028 0010
M000547	chladící skříň ELITECH (sklad bufetu)	18.11.2013	1	22 017,00	22 017,00	028 0010
M000548	regál skladový	18.11.2013	1	1 874,00	1 874,00	902 0100
Popis místnosti (HM) : bazén - vstupní hala						
M000563	stolek k lavici (ozn. S5)	18.11.2013	6	6 300,00	37 800,00	028 0010
M000564	lavice u fénů (ozn. L8)	18.11.2013	3	10 514,00	31 542,00	028 0010
Popis místnosti (HM) : bazén - solná jeskyně						
M000565	relaxační křeslo (ozn. L3)	18.11.2013	6	4 521,00	27 126,00	028 0010
Popis místnosti (HM) : bazén - šatna solná jeskyně						
M000605	skříňky (ozn. B2a)	18.11.2013	8	4 788,00	38 304,00	028 0010
Popis místnosti (HM) : bazén - odpočívárna						

Inventární číslo	Název předmětu	Datum nabytí	Počet kusů	Pořizovací cena za 1 ks	Pořizovací cena celkem	Třída majetku
M000582	samoobslužný barový pultík (ozn. F4)	18.11.2013	2	14 042,00	28 084,00	028 0010
Popis místnosti (HM) : bazén - dětský bazén						
M000586	policový regál (ozn. B17a)	18.11.2013	1	33 712,00	33 712,00	028 0010
Popis místnosti (HM) : bazén - plavecký bazén						
M000592	relaxační křeslo (ozn. L3)	18.11.2013	5	4 521,00	22 605,00	028 0010
M000593	relaxační křeslo	18.11.2013	6	4 521,00	27 126,00	028 0010
M000594	policový regál (ozn. B17b)	18.11.2013	2	9 076,00	18 152,00	028 0010
Popis místnosti (HM) : bazén - plavčík						
M000597	PC - správce	18.11.2013	1	18 294,00	18 294,00	028 0010
M000598	pracovní stůl (ozn. S2)	18.11.2013	1	9 328,00	9 328,00	028 0010
M000599	kancelářská židle (ozn. Z1)	18.11.2013	1	2 105,00	2 105,00	902 0100
M000600	lehátko (ozn. L2)	18.11.2013	1	14 217,00	14 217,00	028 0010
M000601	telefon	18.11.2013	1	2 849,00	2 849,00	902 0100
M000602	skříňka policová (ozn. B7a)	18.11.2013	2	5 784,00	11 568,00	028 0010
Popis místnosti (HM) : bazén - šatna						
M000615	orientační tabule vč.polepu (ozn. P8)	18.11.2013	4	2 352,00	9 408,00	902 0100
Popis místnosti (HM) : bazén - sklad u sprch (ženy)						
M000616	regálový úložný prostor (ozn.B3a)	18.11.2013	3	8 928,00	26 784,00	028 0010
M000617	regálový úložný prostor (B4a)	18.11.2013	1	7 392,00	7 392,00	028 0010
Popis místnosti (HM) : bazén - sklad u sprch (muži)						
M000618	regálový úložný prostor (B3a)	18.11.2013	3	8 928,00	26 784,00	028 0010
M000619	regálový úložný prostor (ozn. B4a)	18.11.2013	2	7 392,00	14 784,00	028 0010
Popis místnosti (HM) : bazén - masáže						
M000567	lehátko	18.11.2013	1	14 217,00	14 217,00	028 0010
Popis místnosti (HM) : bazén - denní místnost						
M000606	skříňky kuch. linky (ozn. B9-10)	18.11.2013	1	23 131,00	23 131,00	028 0010
M000607	lednice ELEKTROLUX (ozn. E3)	18.11.2013	1	6 801,00	6 801,00	028 0010
Popis místnosti (HM) : bazén - EZS-chodba u denní místnosti						
M000631	ústředna - 1.NP elektrorozvodna	18.11.2013	1	13 021,00	13 021,00	028 0010
M000632	modul zdroje	18.11.2013	1	5 601,00	5 601,00	028 0010
Popis místnosti (HM) : bazén - kancelář						
M000621	záložní zdroj	18.11.2013	1	10 739,00	10 739,00	028 0010
M000622	telefon	18.11.2013	1	2 425,00	2 425,00	902 0100
M000623	tiskárna	18.11.2013	1	4 329,00	4 329,00	028 0010
Popis místnosti (HM) : bazén - strojovna VZT 1.58						
M000627	přívodní závěsná vzduchotechnická jednotka V=400 m3/h	18.11.2013	1	18 166,00	18 166,00	028 0010
M000629	přívodní vzduchotechnická jednotka V=4000 m3/h	18.11.2013	1	33 396,00	33 396,00	028 0010
Popis místnosti (HM) : bazén - šatna "M" 1.PP						
M000644	PC	18.11.2013	1	37 715,00	37 715,00	028 0010
M000645	záložní zdroj	18.11.2013	1	10 621,00	10 621,00	028 0010
Popis místnosti (HM) : bazén - strojovna						
M000657	photometr	18.11.2013	1	31 961,00	31 961,00	028 0010

Inventární číslo	Název předmětu	Datum nabytí	Počet kusů	Pořizovací cena za 1 ks	Pořizovací cena celkem	Třída majetku
M000658	zákaloměr	18.11.2013	1	18 791,00	18 791,00	028 0010
M000659	laboratorní stůl	18.11.2013	1	16 234,00	16 234,00	028 0010
Popis místnosti (HM) : bazén - venkovní prostor						
M000929	Houpadlo na pružině - koník	23.6.2014	1	8 850,00	8 850,00	028 0010
M000930	Houpadlo na pružině - medvěd	23.6.2014	1	10 700,00	10 700,00	028 0010
M000931	Houpadlo na pružině - motorka (červená)	23.6.2014	1	9 600,00	9 600,00	028 0010
M000932	Houpadlo na pružině - pes	23.6.2014	1	8 850,00	8 850,00	028 0010
M000933	Houpadlo na pružině - delfín	23.6.2014	1	8 950,00	8 950,00	028 0010
M000934	Dětská sestava Monkey´s Home Dino 150	30.6.2014	1	6 372,70	6 372,70	028 0010
M000935	Skluzavka Monkey´s Home s přípojkou na vodu	30.6.2014	1	1 900,80	1 900,80	902 0100
M000936	Houpačka Monkey´s Home Baby 3v1	30.6.2014	1	1 260,30	1 260,30	902 0100
M000937	Houpačka Monkey´s Home plastová sedák	30.6.2014	1	314,90	314,90	902 0100
M000938	Zahradní houpačka kyvadlová	30.6.2014	1	992,50	992,50	902 0100
M000989	skříňka (stánek-občerstvení)	14.7.2014	1	880,00	880,00	902 0100
M000990	skříňka (stánek-občerstvení)	14.7.2014	1	880,00	880,00	902 0100
M000991	stůl s dřezem (stánek-občerstvení)	14.7.2014	1	6 770,00	6 770,00	028 0010
DDHM relaxační centrum:			116		1 086 820,20	
Popis místnosti (HM) : areál Pilák - kuchyň						
M000943	deska grilovací el. FTH-740-E	1.7.2014	1	31 565,00	31 565,00	028 0020
M000944	stůl mycí SMJP-BP, 1100x700x900mm, vana vpravo	1.7.2014	1	10 726,00	10 726,00	028 0020
M000945	stůl mycí SMJP-BP, 1300x700x900mm, vana vlevo	1.7.2014	1	10 726,00	10 726,00	028 0020
M000946	skříň chladící HR/UR200	1.7.2014	1	11 237,00	11 237,00	028 0020
M000947	skříň chladící HR/UR200	1.7.2014	1	11 237,00	11 237,00	028 0020
M000948	skříň chladící HR/UR200	1.7.2014	1	11 237,00	11 237,00	028 0020
M000949	váha SW1 S + konzoly	1.7.2014	1	7 970,00	7 970,00	028 0020
M000950	skříň chladící HR/UR400	1.7.2014	1	17 408,00	17 408,00	028 0020
M000951	skříň mrazící HF/UF200	1.7.2014	1	11 237,00	11 237,00	028 0020
M000952	stůl pracovní SP-1-DOMĚREK	1.7.2014	1	6 362,00	6 362,00	028 0020
M000953	stroj nářezový GSL 250/R	1.7.2014	1	13 778,00	13 778,00	028 0020
M000954	regál policový RP-PE, 600x700x1600mm	1.7.2014	1	7 226,00	7 226,00	028 0020
M000955	stůl mycí SMJP-BP, 1200x700x900 vana vlevo	1.7.2014	1	9 704,00	9 704,00	028 0020
M000956	stůl pracovní SP-1, 1000x700x900mm	1.7.2014	1	7 185,00	7 185,00	028 0020
M000957	dřez jednodílný 120x70	1.7.2014	1	17 870,00	17 870,00	028 0020
M000958	sprcha stoj. k myčce DOC-3	1.7.2014	1	6 155,00	6 155,00	028 0020
M000959	stůl pracovní SJ, 800x700x900mm	1.7.2014	1	5 682,00	5 682,00	028 0020
M000960	trouba mikrovlnná MWO-PE 25	1.7.2014	1	8 236,00	8 236,00	028 0020
M000961	myčka skla dvouplášťová NT-40	1.7.2014	1	36 647,00	36 647,00	028 0020
M000962	hot-dog 3trny+nád. HD3-N	1.7.2014	1	7 244,00	7 244,00	028 0020
M000963	výrobník ledu SS-35A	1.7.2014	1	22 248,00	22 248,00	028 0020
M000964	regál skladový, 100x60	1.7.2014	1	4 582,00	4 582,00	028 0020
M000965	regál skladový, 100x60	1.7.2014	1	4 582,00	4 582,00	028 0020

Inventární číslo	Název předmětu	Datum nabytí	Počet kusů	Pořizovací cena za 1 ks	Pořizovací cena celkem	Třída majetku
M000966	skříň chladící HR/UR400	1.7.2014	1	17 287,00	17 287,00	028 0020
M000967	skříň chladící HR/UR400	1.7.2014	1	17 287,00	17 287,00	028 0020
M000968	skříň chladící HR/UR400	1.7.2014	1	17 287,00	17 287,00	028 0020
M000969	skříň chladící HR/UR400	1.7.2014	1	17 287,00	17 287,00	028 0020
M000970	stůl mycí SMJP-SP, vana vlevo, 1100x700x900mm	1.7.2014	1	11 318,00	11 318,00	028 0020
M000971	pult mrazící SB 300	1.7.2014	1	11 624,00	11 624,00	028 0020
M000972	skříň chladící LB 372/SD 1380	1.7.2014	1	15 593,00	15 593,00	028 0020
M000973	změkčovač LT -8	1.7.2014	1	2 162,00	2 162,00	902 0100
M000974	změkčovač LT -8	1.7.2014	1	2 162,00	2 162,00	902 0100
Popis místnosti (HM) : areál Pilák - sklad						
M000909	Pramice HELA 400x155cm modrá	25.6.2014	1	27 983,00	27 983,00	028 0020
M000910	Pramice HELA 400x155cm modrá	25.6.2014	1	27 983,00	27 983,00	028 0020
M000911	Pramice HELA 400x155cm zelená	25.6.2014	1	27 983,00	27 983,00	028 0020
M001553	Trekingové hole MONT BLANC-5A BLK/GREY	29.7.2015	1	799,00	799,00	902 0100
M001554	Trekingové hole MONT BLANC-5A BLK/GREY	29.7.2015	1	799,00	799,00	902 0100
M001555	Trekingové hole MONT BLANC-5A BLK/GREY	29.7.2015	1	799,00	799,00	902 0100
M001556	Trekingové hole MONT BLANC-5A BLK/GREY	29.7.2015	1	799,00	799,00	902 0100
M001557	Trekingové hole MONT BLANC-3B BLK/GREY	29.7.2015	1	699,00	699,00	902 0100
M001558	Trekingové hole CHALLENGE RED	29.7.2015	1	499,00	499,00	902 0100
M001559	Trekingové hole CHALLENGE RED	29.7.2015	1	499,00	499,00	902 0100
M001560	Trekingové hole CHALLENGE RED	29.7.2015	1	499,00	499,00	902 0100
M001561	Trekingové hole FASTLOCK	29.7.2015	1	799,00	799,00	902 0100
M001562	Trekingové hole FASTLOCK	29.7.2015	1	799,00	799,00	902 0100
M001563	Trekingové hole FASTLOCK	29.7.2015	1	799,00	799,00	902 0100
M001564	Trekingové hole FASTLOCK	29.7.2015	1	799,00	799,00	902 0100
M001565	Trekingové hole FASTLOCK	29.7.2015	1	799,00	799,00	902 0100
M001566	Trekingové hole CHALLENGE GREEN	29.7.2015	1	499,00	499,00	902 0100
M001567	Trekingové hole CHALLENGE GREEN	29.7.2015	1	499,00	499,00	902 0100
M001568	Trekingové hole JABIRU BLK	29.7.2015	1	599,00	599,00	902 0100
M001569	Trekingové hole JABIRU BLK	29.7.2015	1	599,00	599,00	902 0100
M001570	Trekingové hole GENESIS BLK/GREY	29.7.2015	1	349,00	349,00	902 0100
M001571	Trekingové hole GENESIS BLK/GREY	29.7.2015	1	349,00	349,00	902 0100
M001572	Trekingové hole GENESIS BLK/GREY	29.7.2015	1	349,00	349,00	902 0100
M001573	Chrániče BLADE GEAR 3PACK vel. M	29.7.2015	1	399,00	399,00	902 0100
M001574	Chrániče BLADE GEAR 3PACK vel. L	29.7.2015	1	399,00	399,00	902 0100
M001575	Chrániče BLADE GEAR 3PACK vel. XL	29.7.2015	1	399,00	399,00	902 0100
M001576	Chrániče Black vel. M	29.7.2015	1	299,00	299,00	902 0100
M001577	Chrániče Black vel. S	29.7.2015	1	299,00	299,00	902 0100
M001578	Chrániče Black vel. L	29.7.2015	1	299,00	299,00	902 0100
M001579	Chrániče PROTEC SET BLUE vel. S	29.7.2015	1	299,00	299,00	902 0100

Inventární číslo	Název předmětu	Datum nabytí	Počet kusů	Pořizovací cena za 1 ks	Pořizovací cena celkem	Třída majetku
M001580	Chrániče PROTEC SET BLUE vel. S	29.7.2015	1	299,00	299,00	902 0100
M001581	Chrániče PROTEC SET BLUE vel. S	29.7.2015	1	299,00	299,00	902 0100
M001582	Chrániče PROTEC SET BLUE vel. M	29.7.2015	1	299,00	299,00	902 0100
M001583	Chrániče PROTEC SET BLUE vel. M	29.7.2015	1	299,00	299,00	902 0100
M001584	Chrániče PROTEC SET BLUE vel. M	29.7.2015	1	299,00	299,00	902 0100
M001585	Helma dětská vel. XS/S	29.7.2015	1	399,00	399,00	902 0100
M001586	Helma dětská vel. XS/S	29.7.2015	1	399,00	399,00	902 0100
M001587	Helma dětská vel. XS/S	29.7.2015	1	399,00	399,00	902 0100
M001588	Helma WHT/PINK vel. M/L	29.7.2015	1	399,00	399,00	902 0100
M001589	Helma WHT/PINK vel. S/M	29.7.2015	1	399,00	399,00	902 0100
M001590	Helma dětská vel. S/M	29.7.2015	1	399,00	399,00	902 0100
M001591	Helma dětská vel. S/M	29.7.2015	1	399,00	399,00	902 0100
M001592	Helma dětská vel. S/M	29.7.2015	1	399,00	399,00	902 0100
M001593	Helma TWISTER vel. L/XL	29.7.2015	1	499,00	499,00	902 0100
M001594	Helma TWISTER vel. L/XL	29.7.2015	1	499,00	499,00	902 0100
M001595	Helma TWISTER vel. L/XL	29.7.2015	1	499,00	499,00	902 0100
M001596	Helma TWISTER vel. S/M	29.7.2015	1	499,00	499,00	902 0100
M001597	In-line brusle PHASER 5	29.7.2015	1	1 299,00	1 299,00	902 0100
M001598	In-line brusle PHASER 5	29.7.2015	1	1 299,00	1 299,00	902 0100
M001599	In-line brusle PHASER 1	29.7.2015	1	1 299,00	1 299,00	902 0100
M001600	In-line brusle PHASER 1	29.7.2015	1	1 299,00	1 299,00	902 0100
M001601	In-line brusle PHASER 11J	29.7.2015	1	1 299,00	1 299,00	902 0100
M001602	In-line brusle PHASER 11J	29.7.2015	1	1 299,00	1 299,00	902 0100
M001603	In-line brusle FITSTORM BLK/BLU v.42	29.7.2015	1	1 999,00	1 999,00	902 0100
M001604	In-line brusle FITSTORM BLK/BLU v.43	29.7.2015	1	1 999,00	1 999,00	902 0100
M001605	In-line brusle FITSTORM BLK/BLU v.45	29.7.2015	1	1 999,00	1 999,00	902 0100
M001606	In-line brusle FITSTORM BLK/BLU v.41	29.7.2015	1	1 999,00	1 999,00	902 0100
M001607	In-line brusle dámské SIRIO XT 84 W v. 25.5	29.7.2015	1	2 499,00	2 499,00	902 0100
M001608	In-line brusle dámské SIRIO XT 84 W v. 24	29.7.2015	1	2 499,00	2 499,00	902 0100
Popis místnosti (HM) : areál Pilák - venkovní prostory						
M001017	Pamětní deska - umístěna na víceúčelovém objektu	1.7.2014	1	13 789,16	13 789,16	028 0020
M001018	Bilboard areál PN	1.7.2014	1	19 998,88	19 998,88	028 0020
M001519	Parková lavička s opěradlem - Miela	16.6.2015	1	9 305,00	9 305,00	028 0020
M001520	Parková lavička s opěradlem - Miela	16.6.2015	1	9 305,00	9 305,00	028 0020
M001521	Parková lavička s opěradlem - Miela	16.6.2015	1	9 305,00	9 305,00	028 0020
M001522	Parková lavička s opěradlem - Miela	16.6.2015	1	9 305,00	9 305,00	028 0020
DDHM areál Pilská nádrž:			97		590 302,04	
Nepotřebný majetek – vyřazení schváleno HIK 03.06.2020 – nabídnuto p.o. - akceptováno						
M005814	Umělá květina (nízká)	19.5.2020	1	550,00	550,00	902 0100
M005996	Křeslo	19.5.2020	3	0,00	0,00	902 0100
			4		550,00	
Celkem DDHM k převodu:					**1 677 672,24**	