# MATERIÁL PRO RADU MĚSTA č. 55

**DNE: 2. 11. 2020** **JEDNACÍ ČÍSLO: 888/2020/OP**

**NÁZEV:**

**Majetkoprávní jednání RM**

**ANOTACE:**

*Dle přiložené tabulky*

**NÁVRH USNESENÍ:**

Rada města schvaluje majetkoprávní jednání dle předloženého návrhu

| | | |
|---|---|---|
| Starosta města: | Místostarosta města: | Místostarostka města: |
| Tajemnice MěÚ,: | Odbor majetkoprávní: | Odbor komunálních služeb: |
| Odbor finanční: | Odbor dopravy: | Odbor strategického rozvoje a investic: |
| Odbor stavební a územního plánování: | Odbor školství, kultury, sportu a marketingu: | Odbor sociální: |
| Odbor občansko-správní a OŽÚ: | Odbor životního prostředí: | Oddělení informatiky: |
| Odd. fin. kontroly a inter. auditu: | Technická správa budov města: | Krizové řízení: |
| Městská policie: | Regionální muzeum: | |
| **Zpracoval:**<br>**majetkoprávní odbor** | **Předkládá: majetkoprávní odbor** | |

**Obsah majetkoprávních jednání RM č. 55 - č.j. 888/2020/OP dne 2. 11. 2020:**

| Bod | Druh úkonu | Žadatel | Lokalita v ZR | p.č., $m^2$ (rozsah) | Využití |
|---|---|---|---|---|---|
| a) | Prodej pozemku<br>- schválení Dodatku č. 1 ke Kupní smlouvě | AUTO…s.r.o., ZR | k.ú. Město Žďár<br>ul. Nádražní, ZR 6 | 6207 – ost.pl. - 669 $m^2$ | Realizace záměru – dokončení areálu prodeje a servisu vozidel – prodloužení termínu úhrady kupní ceny |
| b) | Prodej pozemků<br>- doplnění vyhlášeného záměru | Vlastní podnět | k.ú. Město Žďár<br>ul. Jamská - Novoměstská, ZR 1<br>lok. PZ Jamská II | 5010/8 | Realizace podnikatelských záměrů – doplnění pozemku a podmínek záměru |
| c) | Pronájem pozemku<br>- odpuštění nájmu | Rada dětí a mládeže Kraje Vysočina Třebíč | k.ú. Město ZR<br>nám.Republiky, ZR1<br>(před Batyskafem) | č.3788/1 – ost.plocha, ost.komunikace<br>- cca 2 $m^2$ | Stávající informační tabule – inform. o projektu a hudebních kapelách (v rámci projektu Ozvěny Žďáru) |
| d) | Pronájem pozemku<br>- schválení | M. a. V., ZR | k.ú. Město Žďár<br>ul. Strojírenská, ZR 1<br>lok. Druhák | garáž na pozemku 6380 – 19 $m^2$ | Stávající stavba garáže Prefa |
| e) | Pronájem pozemku<br>- schválení | P. M., ZR | k.ú. Město Žďár<br>ul. Jihlavská, ZR 1<br>lok. U Zdaru | garáž na pozemku 6567 – 18 $m^2$ | Stávající stavba garáže Prefa |
| f) | Prodej movitého majetku<br>- schválení | RISSI v.o.s., ZR | k.ú. Město Žďár<br>ul. Jungmannova, ZR 1 | 2194 | Prodej vedení vodovodní přípojky k objektu provozovny (Corso) |
| g) | Věcné břemeno<br>- schválení | RISSI v.o.s., ZR | k.ú. Město Žďár<br>ul. Jungmannova, ZR 1 | 2194 | Existence vedení vodovodní přípojky k objektu provozovny Corso ve vlastnictví společnosti (po prodeji přípojky – v pozemku ve vlastnictví města) |
| h) | Věcné břemeno<br>- schválení | Portico Investments Czech s.r.o., Praha | k.ú. Město Žďár<br>ul. Studentská, ZR 4 | 3380/1 | Umístění přístupového chodníku z veřejné komunikace pro pěší k parkovišti před obchodním domem (Lidl) |

a) - Dne 10. 9. 2020 byla uzavřena Kupní smlouva, v souladu se kterou se město Žďár nad Sázavou zavázalo prodat a převést vlastnické právo k pozemku p. č. 6207, ostatní plocha, jiná plocha ve výměře 669 $m^2$ do vlastnictví společnosti A U T O … s.r.o.. Zastupitelstvo města schválilo i znění Kupní smlouvy, která obsahovala i podmínky výstavby, ujednání o smluvní pokutě a oprávnění města odstoupit od smlouvy. Ve smlouvě byla také sjednána splatnost kupní ceny, která byla stanovena do 60 dnů ode dne podpisu smlouvy bezhotovostně na účet prodávajícího, v souladu s daňovým dokladem, který byl kupujícímu předán při podpisu smlouvy. Pro vyrovnání příjmové a výdajové stránky rozpočtu roku 2020, v kapitolách spravovaných majetkoprávním odborem a týkajících se výkupů a prodejů pozemků, byla s jednatelem společnosti dohodnuta možnost prodloužení splatnosti kupní ceny, a to do 15.1.2021. S ohledem na nutnost úpravy splatnosti kupní ceny v Kupní smlouvě, je předkládán Dodatek č. 1, kterým ke změně splatnosti dochází ke schválení.

**Počet stran: 1**

**Počet příloh: 2**

**Návrh usnesení:** Rada města doporučuje zastupitelstvu města ke schválení Dodatek č. 1 ke Kupní smlouvě, uzavřené mezi městem Žďár nad Sázavou a společností **A U T O … s. r. o.,** se sídlem Žďár nad Sázavou, Nádražní 2118/67, PSČ 591 01, IČO 63470187, v předloženém znění.

(příloha č. 1)

Příloha č. 1

# Dodatek č. 1 ke Kupní smlouvě

uzavřené dne 10.9.2020 mezi:

**Městem Žďár nad Sázavou**, Žižkova 227/1, 591 01 Žďár nad Sázavou, IČO 295841, zastoupeným jeho starostou ing. Martinem Mrkosem, ACCA, jako prodávajícím na straně jedné (dále jen prodávající)
a
**A U T O … s. r. o.,** se sídlem Žďár nad Sázavou, Nádražní 2118/67, PSČ 591 01, IČO 63470187, zastoupené jednatelem panem ing. Oldřichem Sedlákem, společnost je zapsána u Krajského soudu v Brně, v obchodním rejstříku, oddíl C, vložka 19886
jako kupujícím na straně druhé (dále jen kupující)

Smluvní strany se dohodly na změně čl. II. bodu 1 této smlouvy, který bude znít následovně:

II.

1. Prodávající prodává a převádí kupujícímu vlastnické právo k pozemku p.č. 6207, ostatní plocha, jiná plocha, ve výměře 669 $m^2$ v k.ú. Město Žďár, obec Žďár nad Sázavou, za účelem realizace záměru dokončení areálu prodeje a servisu vozidel dle návrhu, předloženého kupujícím (dále jen stavba) za dohodnutou kupní cenu ve výši 1.500 Kč/$m^2$ bez DPH, tj. celkem za kupní cenu ve výši 1.003.500 Kč bez DPH, tj. 1.214.235 Kč včetně DPH a kupující tento pozemek za dohodnutou kupní cenu kupuje do svého výlučného vlastnictví.
Kupní cenu ve výši 1.214.235 Kč se zavazuje kupující zaplatit nejpozději do 15.1.2021 bezhotovostně na účet prodávajícího, a to v souladu s daňovým dokladem, který bude kupujícímu předán při podpisu tohoto Dodatku č. 1. Za okamžik zaplacení kupní ceny se považuje den připsání částky ve výši 1.214.235 Kč na účet prodávajícího.

Tento Dodatek č. 1 byl schválen Zastupitelstvem města Žďáru nad Sázavou dne 5.11.2020.

Tento Dodatek č. 1 nabývá platnosti dnem podpisu oprávněnými zástupci obou smluvních stran a účinnosti dnem uveřejnění v informačním systému veřejné správy – Registru smluv.
Smluvní strany se dohodly, že uveřejnění v informačním systému veřejné správy – Registru smluv zajistí prodávající.

Ve Žďáře nad Sázavou dne

……
Ing. Martin Mrkos, ACCA
starosta města Žďáru nad Sázavou
za prodávajícího

Ve Žďáře nad Sázavou dne

……..
Ing. Oldřich Sedlák
jednatel společnosti
za kupujícího

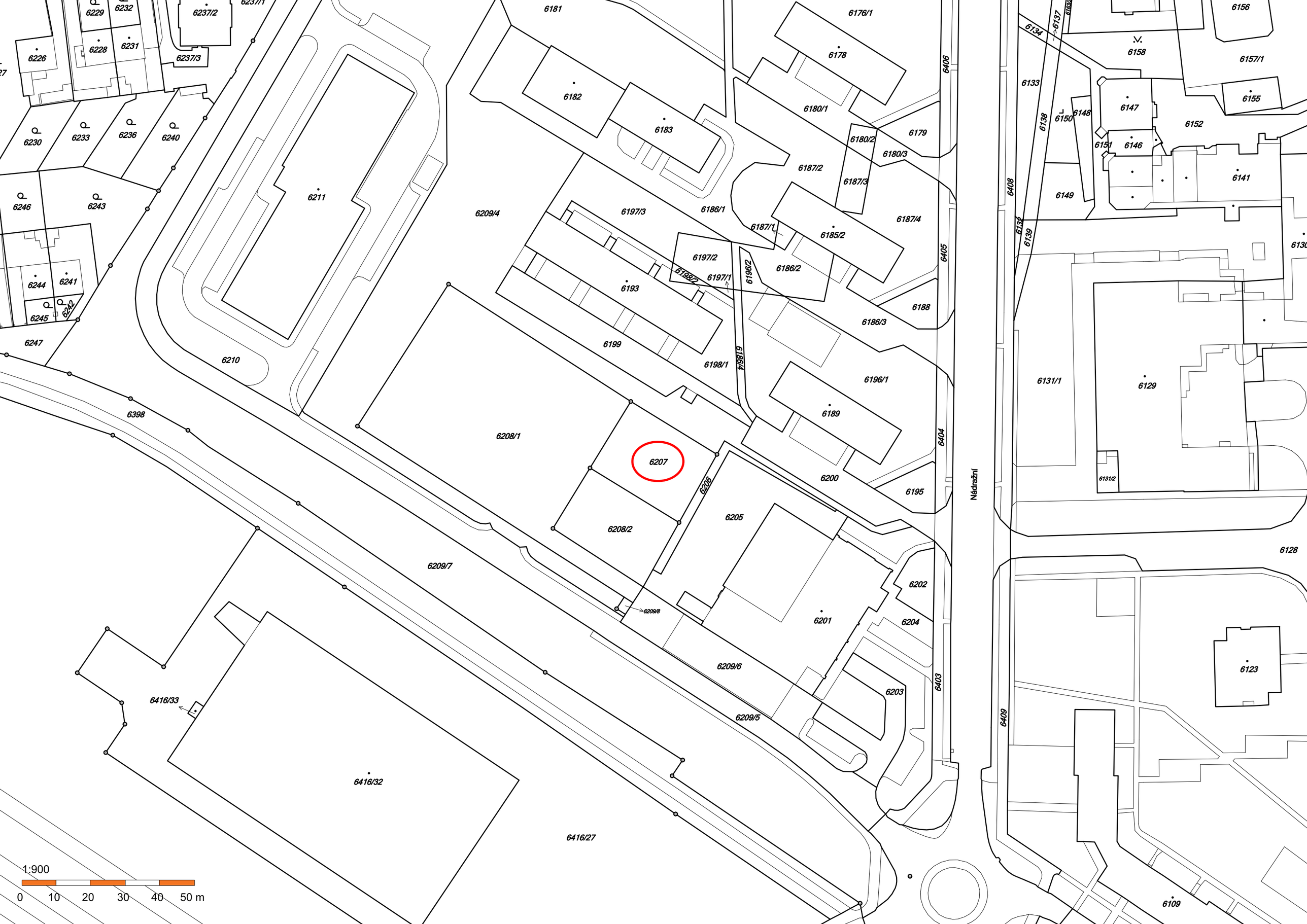
6229
6232
6237/2
6237/1
6226
6228
6231
6237/3
6230
6233
6236
6240
6246
6243
6244
6241
6245
6242
6247
6211
6210
6398
6181
6182
6183
6176/1
6178
6180/1
6179
6180/2
6180/3
6187/2
6187/3
6187/4
6209/4
6197/3
6186/1
6187/1
6185/2
6197/2
6198/2
6197/1
6196/2
6186/2
6193
6188
6186/3
6199
6198/1
6186/4
6196/1
6189
6208/1
6207
6206
6200
6195
6208/2
6205
6209/7
6209/8
6201
6202
6204
6209/6
6203
6209/5
6416/33
6416/32
6416/27
6406
6405
6404
6403
Nádražní
6408
6409
6134
6137
6136
6158
6156
6157/1
6133
6138
6150
6148
6147
6155
6152
6151
6146
6149
6141
6130
6139
6131/1
6129
6131/2
6128
6123
6109
1:900
0
10
20
30
40
50 m

b) - Rada města dne 24. 8. 2020 po projednání schválila vyhlášení záměru na odprodej pozemků ve vlastnictví města Žďáru nad Sázavou, zapsaných v katastru nemovitostí u Katastrálního úřadu pro Vysočinu se sídlem v Jihlavě, Katastrální pracoviště Žďár nad Sázavou na LV č. 1, obec Žďár nad Sázavou, a to následujících pozemků, popř. jejich částí:
p. č. 4989 – orná půda, p. č. 4990 – orná půda, p. č. 4991 – orná půda, p. č. 4992 – orná půda, p. č. 9004/13 – orná půda, p. č. 9006 – orná půda, p. č. 9007 – orná půda, p. č. 9008 – orná půda, p. č. 9012 – orná půda, p. č. 9013/1 – orná půda, p. č. 9014 – orná půda, p. č. 9015 – orná půda, p. č. 9016 – orná půda, p. č. 9017/ 1 – orná půda, p. č. 9017/2 – orná půda, p. č. 9018 – orná půda, p. č. 9019/1 – orná půda, p. č. 9020 – orná půda, p. č. 9021 – orná půda, p. č. 9022 – orná půda, p. č. 9023 – orná půda, p. č. 9024 – orná půda, p. č. 9025 – orná půda, p. č. 9026 – orná půda a p. č. 9027 – ostatní plocha, ostatní komunikace – vše v k. ú. Město Žďár

Dle návrhu architektů města ve zpracované parcelaci pozemků jsou tyto plochy pozemků určených k prodeji označeny čísly:
**1 - varianta 1** – celková výměra cca 9 600 $m^2$
**1 - varianta 1A (plocha č. 1 + vodní plocha)** – celková výměra cca 10 100 $m^2$
**2 -** celková výměra cca 7 100 $m^2$
**3 -** celková výměra cca 3 600 $m^2$
**6 -** celková výměra cca 10 600 $m^2$
**12 -** celková výměra cca 5 450 $m^2$
**15 -** celková výměra cca 6 750 $m^2$

- za účelem realizace podnikatelských záměrů zájemců a investorů v lokalitě Průmyslové zóny Jamská II, Žďár nad Sázavou po vybudování technické infrastruktury v souladu s Rozhodnutím o poskytnutí dotace v rámci Programu na podporu podnikatelských nemovitostí a infrastruktury, podprogram Příprava a rozvoj průmyslových zón - na Průmyslovou zónu Jamská II, Žďár nad Sázavou, jejímž investorem je město Žďár nad Sázavou

**Podmínky pro záměr:**

- Součástí záměru je mapový podklad a Podmínky prodeje pozemků v průmyslové zóně Jamská II.
- Minimální kupní cena je stanovena ve výši 1.100 Kč/$m^2$ bez DPH
- Zájemce s městem uzavře Smlouvu o budoucí kupní smlouvě, a to do 30 dnů po té, co bude ze strany CZECHINVESTU uzavření kupní smlouvy schváleno, v případě, že ze strany CZECHINVESTU nebude souhlas s uzavřením kupní smlouvy dán, usnesení zastupitelstva ve věci prodeje pozemku pozbývá platnosti
- Kupní smlouva, předmětem které bude převod vlastnického práva k pozemku, bude uzavřena do 60 dnů ode dne vydání rozhodnutí o povolení stavby (stavební povolení, veřejnoprávní smlouva apod.), nejpozději však do 30. 6. 2022
- Dokončení stavby na prodávaném pozemku (tj. kolaudační rozhodnutí, kolaudační souhlas nebo jiné rozhodnutí stavebního úřadu, kterým bude povoleno užívání stavby) bude vydáno nejpozději do 31. 12. 2024, v případě prodlení bude sjednána smluvní pokuta ve výši 50.000 Kč měsíčně za každý celý kalendářní měsíc prodlení s dokončením stavby
- Zájemce v přihlášce do záměru uvede zejména:
    - popis investičního záměru investora včetně zařazení investičního záměru dle CZ-NACE, výši investice určené na pořízení hmotného a nehmotného investičního majetku v nejbližších třech letech v členění na jednotlivé roky, počet vytvořených pracovních míst v nejbližších třech letech v členění na jednotlivé roky
    - nabídku výše kupní ceny za 1 $m^2$ bez DPH
    - nabídku spolupráce s městem v oblasti životního prostředí, komunitního života apod.

Rada města je oprávněna zrušit vyhlášený záměr bez vyhodnocení.

- Záměr č. Z-112/2020-OP byl zveřejněn na úřední desce města v době od 25. 8. 2020 do 24. 9. 2020.

- Nyní bylo zjištěno, že součástí plochy pozemků v průmyslové zóně Jamská II, určených k prodeji za účelem realizace podnikatelských záměrů, je i pozemek p. č. 5010/8 – orná půda ve výměře 105 $m^2$ v k. ú. Město Žďár, který nebyl v původním záměru uveden a je součástí plochy č. 2, a proto je třeba vyhlásit záměr na částečnou změnu - doplnění záměru č. Z-112/2020-OP.
Záměr bude rovněž doplněn o podmínku, že zájemce je oprávněn realizovat záměr v etapách.

- RM je předkládáno ke schválení vyhlášení záměru na částečnou změnu záměru č. Z-112/2020-OP ze dne 25. 8. 2020 – doplnění prodeje o shora uvedenou parcelu a doplnění podmínky vyhlášeného záměru s tím, že záměr bude vyhlášen po dobu 15 dní.

**Počet stran: 2**

**Počet příloh: 2**

**Návrh usnesení:** Rada města po projednání schvaluje částečnou změnu - původně vyhlášeného záměru č. Z-112/2020-OP ze dne 25. 8. 2020 (schváleného v RM dne 24.8.2020) ve věci odprodeje pozemků ve vlastnictví města Žďáru nad Sázavou, zapsaných v katastru nemovitostí u Katastrálního úřadu pro Vysočinu se sídlem v Jihlavě, Katastrální pracoviště Žďár nad Sázavou na LV č. 1, obec Žďár nad Sázavou, a to:
**-** doplnění prodeje o pozemek p. č. 5010/8 – orná půda ve výměře 105 $m^2$ v k. ú. Město Žďár, který je součástí plochy č. 2 -- za účelem realizace podnikatelských záměrů zájemců a investorů v lokalitě Průmyslové zóny Jamská II, Žďár nad Sázavou po vybudování technické infrastruktury v souladu s Rozhodnutím o poskytnutí dotace v rámci Programu na podporu podnikatelských nemovitostí a infrastruktury, podprogram Příprava a rozvoj průmyslových zón - na Průmyslovou zónu Jamská II, Žďár nad Sázavou, jejímž investorem je město Žďár nad Sázavou – více viz schválené podmínky pro záměr.
Dále se stanovené podmínky pro záměr doplňují takto:
- Zájemce je oprávněn realizovat záměr v etapách.
V ostatním se původně vyhlášený záměr nemění.
Záměr bude zveřejněn na úřední desce města po dobu 15 dní.

(příloha č. 2)

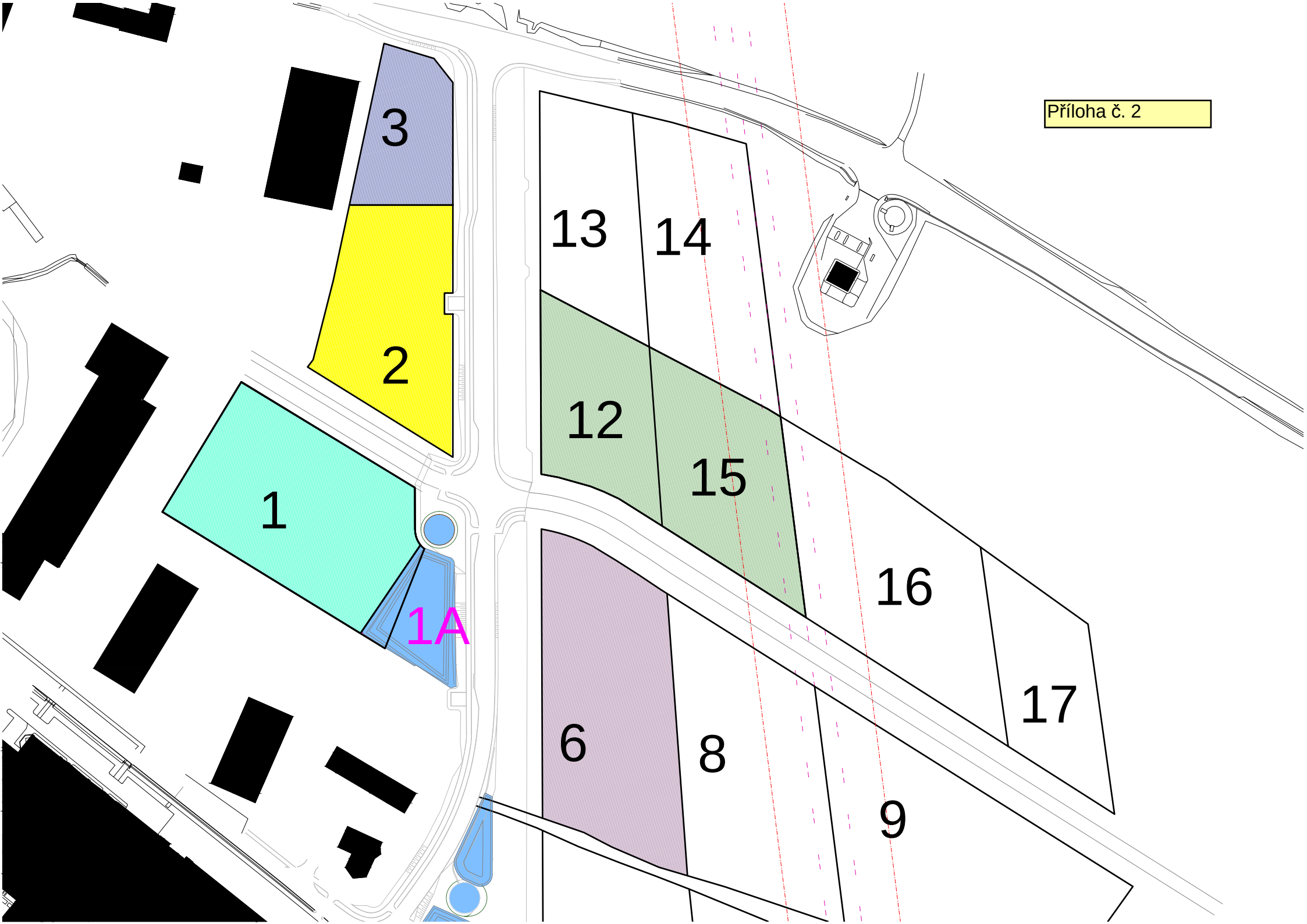
Příloha č. 2
3
2
1
1A
13
14
12
15
16
17
6
8
9

# SITUACE 1:1000

0 10 20 50 m 100

1.ETAPA - 1.ČÁST

1

1 A

2

3

6

12

15

Velký Posměch

Ve Smrčkách

Nové Město

VÝŠKOVÝ SYSTÉM BPV, SOUŘADNICOVÝ SYSTÉM S – JTSK

ŽĎÁR NAD SÁZAVOU 4, 591 01,

| | | | |
|---|---|---|---|
| HL. ING. PROJEKTU: | STAVEBNÍK : MĚSTO ŽĎÁR NAD SÁZAVOU | STUPEŇ : | DPS |
| | STAVBA : TECHNICKÁ INFRASTRUKTURA PRO PRŮMYSLOVOU OBLAST JAMSKÁ II – 1.ETAPA ŽĎÁR NAD SÁZAVOU | ZAKÁZKA : | 157-P-18 |
| PROJEKTANT: | | DATUM : | 10 / 2019 |
| MÍSTO STAVBY: ŽĎÁR NAD SÁZAVOU | | MĚŘÍTKO : | Č. VÝKRESU : |
| KRAJ: VYSOČINA | OBSAH : KATASTRÁLNÍ SITUAČNÍ VÝKRES | 1:1000 | C.2 |

c) - V roce 2015 Rada dětí a mládeže kraje Vysočina, Františka Hrubína 753, 674 01 Třebíč, požádala o výpůjčku pozemku ve vlastnictví města Žďáru nad Sázavou, a to části p. č. 3788/1 – ostatní plocha, ostatní komunikace ve výměře cca 2 $m^2$ v k. ú. Město Žďár v lokalitě u „Batyskafu“ – za účelem instalace informační tabule, která bude efektivně informovat o projektu „Ozvěny Žďáru“ v rámci projektu „Mládež kraji Vysočina“, který má vyřešit problém nedokonalého povědomí o aktivně hrajících hudebních skupinách, pocházejících z města Žďár nad Sázavou, u svých cílových skupin. Vzhledem k neziskovému charakteru a ke zcela dobrovolnému zapojení všech členů projektového týmu do realizace projektu, který je zaštítěn Radou dětí a mládeže kraje Vysočiny je preferována žádost o výpůjčku pozemku. Pro urychlení vyřízení žádosti žádají o zveřejnění záměru po dobu 15 dní.

Vyjádření odboru rozvoje a úz. plánování MěÚ ZR ze dne 4. 8. 2015:
Vzhled info tabule včetně umístění nutno projednat z hlediska materiálového řešení s architektem.

Vyjádření odboru komunálních služeb a TSBM MěÚ ZR ze dne 4. 8. 2015:
Vzhledem k existenci vedení veřejného osvětlení a ostatních sítí nesouhlasíme s umístěním v tomto prostoru. Doporučujeme projednat s odborem KS.
Doplnění vyjádření: Změna umístění byla s odborem KS projednána. Bez připomínek.

- Odbor majetkoprávní MěÚ ZR navrhuje umístění tabule řešit pronájmem pozemku, jako je tomu i v ostatních případech užívání městských pozemků za tímto účelem. U těchto pronájmů byla radou města schválena roční výše nájemného ve výši 2.500,-- Kč za 1 informační tabuli.

- Rada města dne 10. 8. 2015 po projednání schválila vyhlášení záměru na pronájem pozemku ve vlastnictví města Žďáru nad Sázavou, a to části p. č. 3788/1 – ostatní plocha, ostatní komunikace ve výměře cca 2 $m^2$ (dle mapového podkladu), zapsaného v katastru nemovitostí u Katastrálního úřadu pro Vysočinu se sídlem v Jihlavě, Katastrální pracoviště Žďár nad Sázavou na LV č. 1, obec Žďár nad Sázavou, k. ú. Město Žďár – za účelem instalace informační tabule v lokalitě u „Batyskafu“, ZR 1, která bude efektivně informovat o projektu „Ozvěny Žďáru“ v rámci projektu „Mládež kraji Vysočina“, který má vyřešit problém nedokonalého povědomí o aktivně hrajících hudebních skupinách, pocházejících z města Žďár nad Sázavou, u svých cílových skupin s tím, že záměr bude zveřejněn na úřední desce města po dobu 15 dní.

- Záměr byl zveřejněn na úřední desce města v době od 11. 8. do 26. 8. 2015.

- Rada města dne 7. 9. 2015 po projednání schválila pronájem pozemku ve vlastnictví města Žďáru nad Sázavou Radě dětí a mládeže kraje Vysočina, Františka Hrubína 753, 674 01 Třebíč, a to části p. č. 3788/1 – ostatní plocha, ostatní komunikace ve výměře 2 $m^2$ (dle mapového podkladu), zapsaného v katastru nemovitostí u Katastrálního úřadu pro Vysočinu se sídlem v Jihlavě, Katastrální pracoviště Žďár nad Sázavou na LV č. 1, obec Žďár nad Sázavou, k. ú. Město Žďár – za účelem instalace informační tabule v lokalitě u „Batyskafu“, ZR 1, která bude efektivně informovat o projektu „Ozvěny Žďáru“ v rámci projektu „Mládež kraji Vysočina“, který má vyřešit problém nedokonalého povědomí o aktivně hrajících hudebních skupinách, pocházejících z města Žďár nad Sázavou, u svých cílových skupin.
Nájemní smlouva bude uzavřena na dobu neurčitou s jednoměsíční výpovědní lhůtou, výše nájemného 2.500,-- Kč/rok.

- Dne 8. 9. 2015 byla předmětná Smlouva o nájmu mezi oběma stranami uzavřena.

- Dne 15. 10. 2020 pan J. N., bytem ZR 7 (oprávněný jednat na základě plné moci) v zastoupení Rady dětí a mládeže Kraje Vysočina se sídlem Františka Hrubína 753, 674 01 Třebíč, požádal o odpuštění nájmu za pronájem pozemku města ve výši 2.500,-- Kč za r. 2020 v rámci projektu „Ozvěny Žďáru“ z důvodu, že pro letošní rok se neotevřela výzva o Dotaci neuvolněných zastupitelů města Žďáru nad Sázavou a z tohoto zdroje tedy není možné částku uhradit – **více viz žádost – příloha č. 3.**

- Vzhledem k výše uvedené žádosti je radě města předkládáno k projednání prominutí úhrady nájemného za užívání pozemku města za r. 2020.

**Počet stran: 2**

**Počet příloh: 2**

**Návrh usnesení:** Rada města po projednání schvaluje prominutí úhrady nájemného za rok 2020 ve výši 2.500 Kč za užívání pozemku ve vlastnictví města Žďáru nad Sázavou Radě dětí a mládeže kraje Vysočina, Františka Hrubína 753, 674 01 Třebíč, a to části p.č. 3788/1 – ostatní plocha, ostatní komunikace ve výměře 2 $m^2$ (dle mapového podkladu), zapsaného v katastru nemovitostí u Katastrálního úřadu pro Vysočinu se sídlem v Jihlavě, Katastrální pracoviště Žďár nad Sázavou na LV č. 1, obec Žďár nad Sázavou, k. ú. Město Žďár – pronajatého na základě uzavřené Smlouvy o nájmu ze dne 8. 9. 2015 (schváleno v RM dne 7. 9. 2015) za účelem instalace informační tabule v lokalitě u „Batyskafu“, ZR 1, efektivně informující o projektu „Ozvěny Žďáru“ v rámci projektu „Mládež kraji Vysočina“ (vyřešení problému nedokonalého povědomí o aktivně hrajících hudebních skupinách, pocházejících z města Žďár nad Sázavou, u svých cílových skupin), a to z důvodu neotevření výzvy o Dotaci neuvolněných zastupitelů města Žďáru nad Sázavou pro rok 2020, a z tohoto zdroje tedy není možné částku uhradit.

(příloha č. 3)

Příloha č. 3

15 -10- 2020
49649/2020

Městský úřad Žďár nad Sázavou
Žižkova 227/1
591 01 Žďár nad Sázavou

Ve Žďáře nad Sázavou dne 14. 10. 2020

Věc: Žádost o odpuštění nájmu v rámci projektu „Ozvěny Žďáru"

Vážení kolegové,
dovolte, abych vás tímto požádal o zvážení odpuštění pronájmu. „Ozvěny Žďáru" je projekt úspěšně podpořený dotací (rok 2016) od Rady dětí a mládeže kraje Vysočina, jehož cílem je upozornit na úspěšně působící domácí kapely a zároveň podpořit povědomí o aktuálních kulturních a hudebních akcích. Fyzickým výstupem projektu je informační tabule, která stojí na parcele patřící městu (č. parcely je 3788/1) před bývalým kulturním centrem klubu Batyskaf (nacházejí se na ní informace o projektu a prázdná plocha, kam lze umístit plakáty upozorňující na nadcházející události). Pravidelný výdaj, se kterým se při návrhu projektu nepočítalo, je správní poplatek ve výši 2 500 Kč za rok placený městu. V minulosti jsem toto řešil podáním žádosti o Dotaci uvolněných zastupitelů, nicméně letos se výzva neotevřela, z tohoto zdroje tedy není možné částku uhradit.
Naše iniciativa pramenila ze studentské energie a touhou udělat něco navíc pro hudební scénu a její fanoušky v našem městě. Je jisté, že volná propagační plocha poskytnutá zdarma místním hudebním uskupením najde uplatnění i v budoucnu. Vzhledem k bohulibému charakteru původní myšlenky bych vás rád požádal o posouzení tohoto návrhu.

Předem děkuji a srdečně zdravím

Ja N

MĚSTSKÝ ÚŘAD ŽĎÁR NAD SÁZAVOU
ODBOR MAJETKOPRÁVNÍ
ŽIŽKOVA 227/1, 591 31 ŽĎÁR NAD SÁZAVOU

Příloha: snímek katastrální mapy a vizualizace

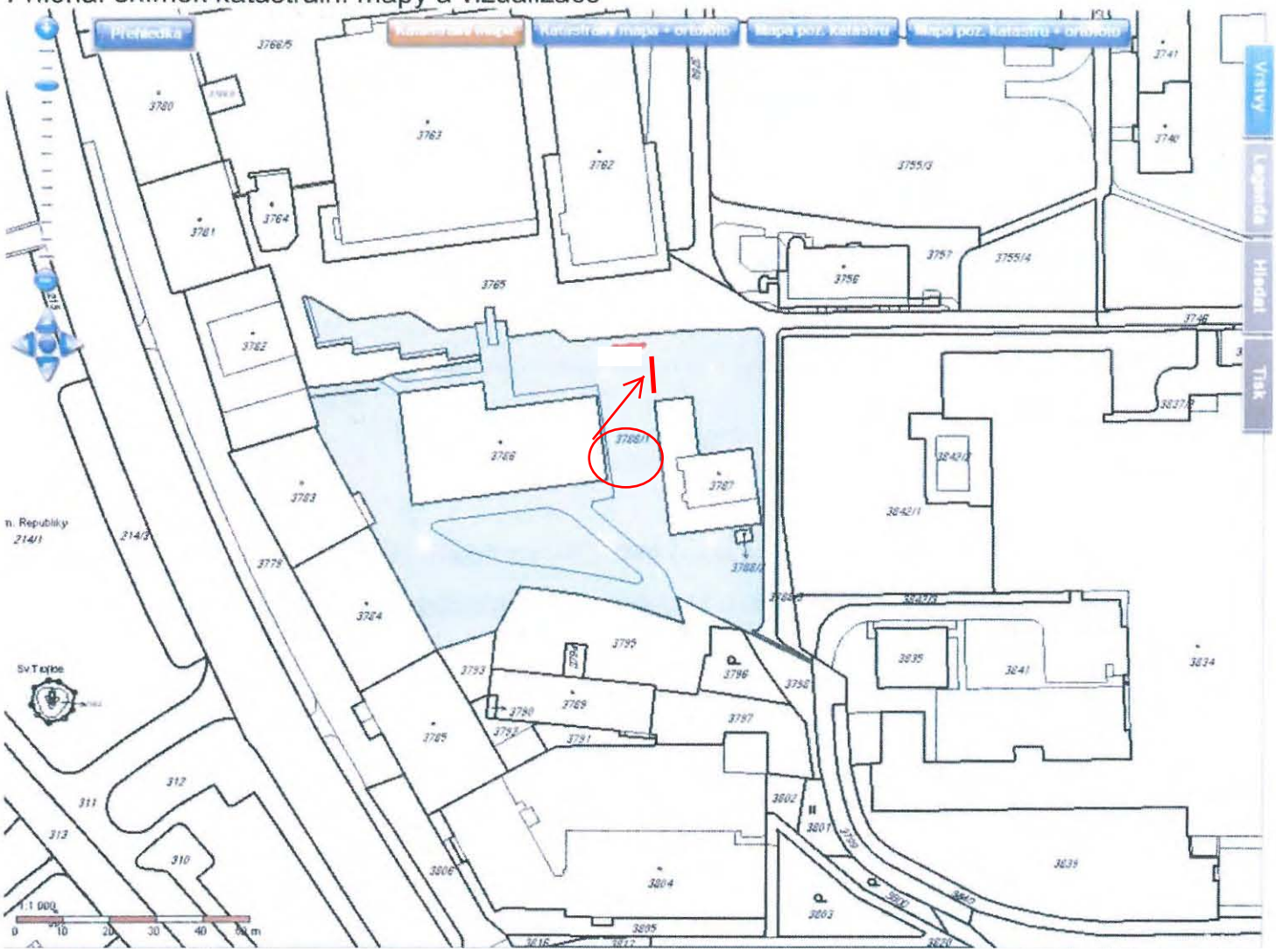

d) - Manželé M. a J. V, bytem ZR 6, požádali o pronájem pozemku ve vlastnictví města Žďáru nad Sázavou, a to p. č. 6380 – zastavěná plocha ve výměře 19 $m^2$ v k. ú. Město Žďár v lokalitě „DRUHÁK“ ul. Smíchov, ZR 1, pod řadovou PREFA garáží v jejich spoluvlastnictví (SJM) v souvislosti se změnou vlastníka garáže na základě kupní smlouvy ze dne 21. 9. 2020. Dříve byl předmětný pozemek užíván na základě uzavřené nájemní smlouvy o dočasném užívání pozemku mezi manžely P. a J. V., oba bytem ZR 3 a býv. Čsl. státem - MěstNV Žďár nad Sázavou ze dne 2. 11. 1983.

- Odbor strategického rozvoje a investic, odbor komunálních služeb a odbor stavební a úz. plánování MěÚ ZR souhlasí s pronájmem bez připomínek.

**Finanční dopad do rozpočtu města:**
- není vyhlášení záměru

**Počet stran: 1**

**Počet příloh: 1**

**Návrh usnesení:** Rada města po projednání schvaluje vyhlášení záměru na pronájem pozemku ve vlastnictví města Žďáru nad Sázavou, a to p. č. 6380 – zastavěná plocha ve výměře 19 $m^2$ v k. ú. Město Žďár, zapsaného v katastru nemovitostí u Katastrálního úřadu pro Vysočinu se sídlem v Jihlavě, Katastrální pracoviště Žďár nad Sázavou na LV č. 1, obec Žďár nad Sázavou, v lokalitě „DRUHÁK“ ul. Smíchov, ZR 1 pod řadovou PREFA garáží – za účelem majetkoprávního vypořádání vztahů k pozemku jiného vlastníka (stavba na cizím pozemku) v souvislosti se změnou vlastníka předmětné garáže.

(příloha č. 4)

Příloha č. 4

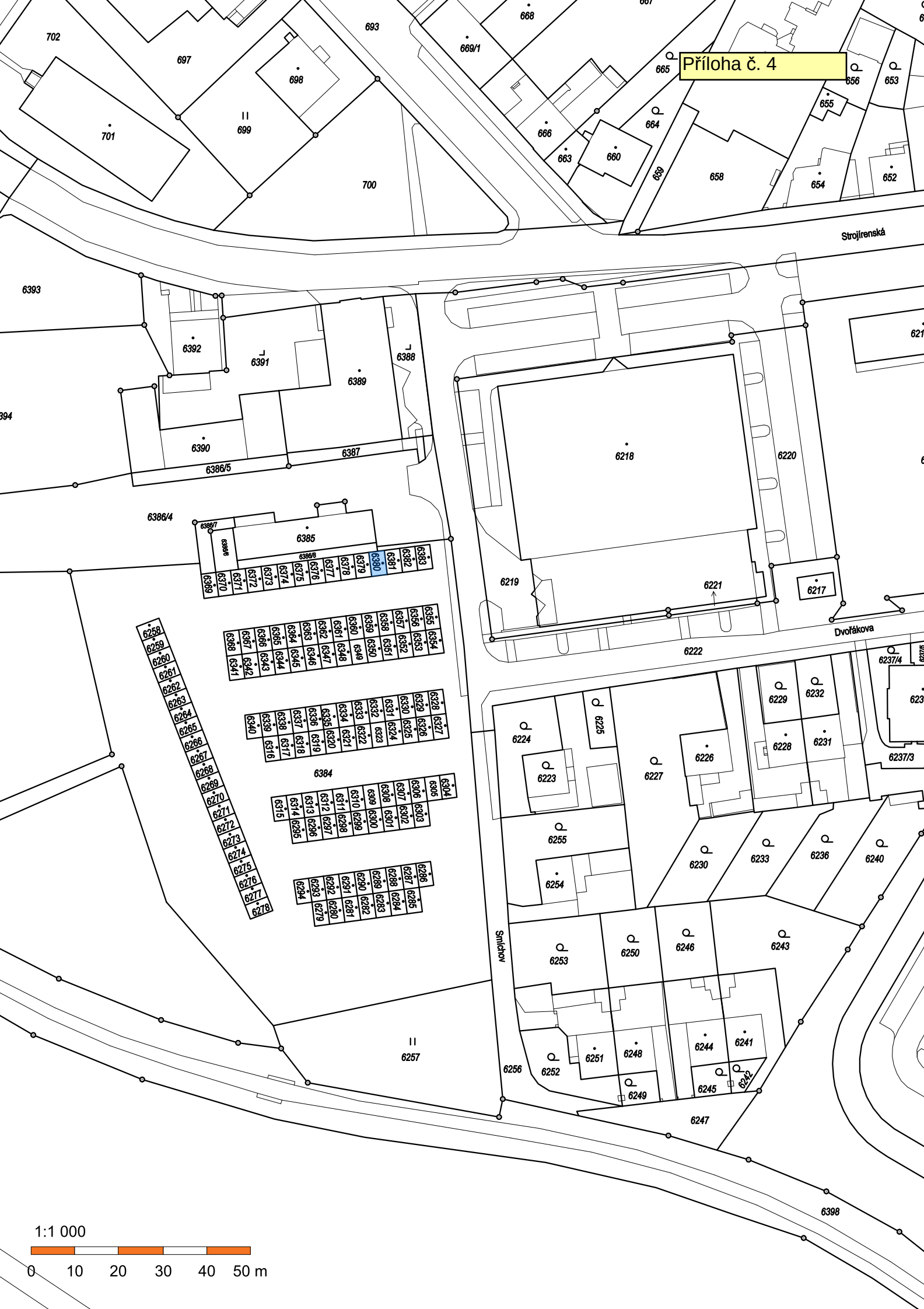

e) - Pan P. M., bytem ZR 3, požádali o pronájem pozemku ve vlastnictví města Žďáru nad Sázavou, a to p. č. 6567 – zastavěná plocha ve výměře 18 $m^2$ v k. ú. Město Žďár v lokalitě „U ZDARU“ ul. Jihlavská, ZR 1, pod řadovou PREFA garáží v jeho vlastnictví v souvislosti se změnou vlastníka garáže na základě darovací smlouvy ze dne 29.6.2020. Dříve byl předmětný pozemek užíván na základě uzavřené nájemní smlouvy o dočasném užívání pozemku mezi manžely Z. a B. M., oba bytem Blatiny a býv. Čsl. státem - MěstNV Žďár nad Sázavou ze dne 14. 5. 1980.

- Odbor strategického rozvoje a investic, odbor komunálních služeb a odbor stavební a úz. plánování MěÚ ZR souhlasí s pronájmem bez připomínek.

**Finanční dopad do rozpočtu města:**
- není vyhlášení záměru

**Počet stran: 1**

**Počet příloh: 1**

**Návrh usnesení:** Rada města po projednání schvaluje vyhlášení záměru na pronájem pozemku ve vlastnictví města Žďáru nad Sázavou, a to p. č. 6567 – zastavěná plocha ve výměře 18 $m^2$ v k. ú. Město Žďár, zapsaného v katastru nemovitostí u Katastrálního úřadu pro Vysočinu se sídlem v Jihlavě, Katastrální pracoviště Žďár nad Sázavou na LV č. 1, obec Žďár nad Sázavou, v lokalitě „U ZDARU“ ul. Jihlavská, ZR 1 pod řadovou PREFA garáží – za účelem majetkoprávního vypořádání vztahů k pozemku jiného vlastníka (stavba na cizím pozemku) v souvislosti se změnou vlastníka předmětné garáže.

(příloha č. 5)

Příloha č. 5

6076
6735
6466
6731
6749/2
6730/1
6730/2
6729/1
6729/2
6738
6728/2
6467
6469/3
6469/2
6469/1
6468
6465
Jihlavská
6605
6604
6603
6602
6601
6600
6599
6598
6597
6596
6595
6594
6607
6606
6608
6609
6610
6611
6612
6613
6614
6615
6616
6617
6618
6619
6620
6621
6622
6623
6624
6625
6626
6627
6628
6629
6630
6631
6632
6633
6634
6635
6636
6637
6638
6639
6640
6641
6642
6643
6644
6645
6646
6584
6583
6582
6581
6580
6579
6578
6577
6576
6575
6574
6573
6572
6571
6570
6569
6568
6567
6566
6565
6564
6563
6562
6561
6560
6559
6558
6557
6556
6555
6554
6553
6552
6551
6550
6549
6548
6547
6546
6545
6544
6543
6542
6541
6540
6539
6538
6537
6536
6535
6534
6533
6532
6531
6530
6529
6528
6527
6526
6525
6524
6523
6522
6521
6520
6519
6518
6517
6516
6515
6514
6513
6512
6511
6510
6509
6508
6507
6506
6505
6504
6503
6502
6501
6500
6499
6498
6497
6496
6495
6494
6493
6492
6491
6490
6489
6488
6487
6486
6485
6484
6483
6482
6481
6480
6479
6478
6477
6476
6475
6474
6473
6472
6471
6470
6872
6649
6648/1
6647
6697
6696
6695
6694
6693
6692
6691/9
6691/8
6691/7
6691/6
6691/5
6691/4
6691/3
6691/2
6691/1
6690
6689
6688
6687
6686
6685
6684
6683
6682
6681
6680
6679
6678
6677
6676
6675
6674
6673
6672
6671
6670
6669
6668
6667
6666
6665
6664
6663
6662
6661
6660
6659
6658
6657
6656
6655
6654
6653
6652
6651
6650
6649
6648
6647
6646
6645
6644
6643
6642
6641
6640
6639
6638
6637
6636
6635
6634
6633
6632
6631
6630
6629
6628
6627
6626
6625
6624
6623
6622
6621
6620
6619
6618
6617
6616
6615
6614
6613
6612
6611
6610
6609
6608
6607
6606
6605
6604
6603
6602
6601
6600
6599
6598
6597
6596
6595
6594
6593
6592
6591
6590
6589
6588
6587
6586
6585
6584
6583
6582
6581
6580
6579
6578
6577
6576
6575
6574
6573
6572
6571
6570
6569
6568
6567
6566
6565
6564
6563
6562
6561
6560
6559
6558
6557
6556
6555
6554
6553
6552
6551
6550
6549
6548
6547
6546
6545
6544
6543
6542
6541
6540
6539
6538
6537
6536
6535
6534
6533
6532
6531
6530
6529
6528
6527
6526
6525
6524
6523
6522
6521
6520
6519
6518
6517
6516
6515
6514
6513
6512
6511
6510
6509
6508
6507
6506
6505
6504
6503
6502
6501
6500
6499
6498
6497
6496
6495
6494
6493
6492
6491
6490
6489
6488
6487
6486
6485
6484
6483
6482
6481
6480
6479
6478
6477
6476
6475
6474
6473
6472
6471
6470
6872
1:1 000
0
10
20
30
40
50 m

f) - Při výstavbě zimního stadionu, sportovní haly, fotbalového stadionu, tenisových kurtů a bývalé sauny ve Žďáře nad Sázavou byly všechny tyto objekty napojeny na stávající vodovodní přípojku, jejíž měření bylo umístěno v šachtě chodníku na ulici Bezručova u zastávky MHD. Při následných převodech objektů nedošlo k převodu příslušných částí této přípojky, ani k přemístění vodoměru na jednotlivé objekty a rozdělení na vedení hlavního řadu a vodovodní přípojky. Na starém řadu začalo postupem času docházet ke stále častějším haváriím a k úniku pitné vody, které byly následně problematicky rozpočítávány mezi majitele připojených objektů. Havárie hradila TJ z příspěvku města nebo přímo město. V roce 2011 dostal ORUP od vedení města za úkol zajistit nový projekt a následnou stavbu hlavního vodovodního řadu, který by byl v majetku SVAK a přípojky vlastníků jednotlivých objektů. V roce 2013 byla stavba zkolaudována a uvedena do provozu. Celkové náklady stavby činily v roce 2012 výši 2.523.000 Kč včetně DPH.
V současné době je nutné vyřešit převod majetku – vodovodní přípojky v délce 53 m od hlavního vodovodního řadu k objektu bývalé sauny (v současné době provozovna společnosti RISSI v.o.s.). Celkové náklady na vybudování této vodovodní přípojky činily v roce 2012 celkem 314.299 Kč včetně DPH. Po provedených odpisech je vedena v majetku města zůstatková účetní cena přípojky 268.483 Kč, a to ke dni 31.8.2020.
U starosty města se konalo dne 1.9.2020 jednání s jednatelem společnosti RISSI v.o.s. s tím, že bylo jednáno o převodu této přípojky z vlastnictví města Žďáru nad Sázavou do vlastnictví společnosti RISSI v.o.s.. Bylo dohodnuto, že jednatel společnosti navrhne a odůvodní výši obvyklé kupní ceny, za kterou by bylo možno vodovodní přípojku k objektu vybudovat v roce 2020.
Dne 2. 9. 2020 předložil jednatel společnosti návrh na majetkoprávní vypořádání vodovodní přípojky, a to za kupní cenu ve výši cca 32.000 Kč.

- RM dne 7. 9. 2020 byl převod majetku předložen k projednání s níže uvedeným návrhem usnesení:
Rada města schvaluje vyhlášení záměru na prodej vodovodní přípojky, umístěné na části pozemku p.č. 2194 v k.ú. Město Žďár, vyznačené v GP č. 3531-23/2013, a to z vlastnictví města Žďáru nad Sázavou do vlastnictví společnosti RISSI v.o.s., IČO 49434462, se sídlem Jungmannova 1497/12, Žďár nad Sázavou, část Žďár nad Sázavou 1, za kupní cenu ve výši 32.000 Kč bez DPH s tím, že záměr bude zveřejněn na úřední desce města po dobu 15 dní.

Navržené usnesení nebylo přijato a RM uložila odboru majetkoprávnímu zjistit cenu obvyklou předmětné vodovodní přípojky, pokud by byla realizována v roce 2012 a předložit radě města vyhlášení záměru s cenou obvyklou.

Pro ocenění majetku byl zhotoven ZP č. 4745-023/2020 ze dne 23. 9. 2020 zpracovaný znalkyní Ing. M. K., Radešínská Svratka. Zjištěná cena přípojky vody DN 50 mm dle tohoto ZP činí výši 48.740 Kč.

- Rada města dne 5. 10. 2020 schválila vyhlášení záměru na prodej vodovodní přípojky, umístěné na části pozemku p. č. 2194 v k.ú. Město Žďár, vyznačené v GP č. 3531-23/2013, a to z vlastnictví města Žďáru nad Sázavou do vlastnictví společnosti RISSI v.o.s., IČO 49434462, se sídlem Jungmannova 1497/12, Žďár nad Sázavou, část Žďár nad Sázavou 1, za kupní cenu ve výši 48.740 Kč bez DPH s tím, že záměr bude zveřejněn na úřední desce města po dobu 15 dní.

- Záměr byl zveřejněn na úřední desce města v době od 6. 10. do 21. 10. 2020.

**Finanční dopad do rozpočtu města:**
- příjem z kupní ceny za prodej přípojky ve výši 48.740 Kč

**Počet stran: 2**

**Počet příloh: 2**

**Návrh usnesení:** Rada města po projednání schvaluje prodej vodovodní přípojky v délce 53 bm, umístěné na části pozemku p. č. 2194 v k. ú. Město Žďár, vyznačené v GP č. 3531-23/2013, a to z vlastnictví města Žďáru nad Sázavou do vlastnictví společnosti RISSI v.o.s., IČO 49434462, se sídlem Jungmannova 1497/12, Žďár nad Sázavou, část Žďár nad Sázavou 1, za kupní cenu ve výši 48.740 Kč bez DPH.
Rada města schvaluje Kupní smlouvu, která bude uzavřena mezi městem Žďár nad Sázavou a společnosti RISSI v.o.s., IČO 49434462, se sídlem Jungmannova 1497/12, Žďár nad Sázavou, část Žďár nad Sázavou 1, v předloženém znění.

(příloha č. 6 kupní smlouva + GP)

Příloha č. 6

# Kupní smlouva

kterou níže uvedeného dne uzavřely:

**Město Žďár nad Sázavou**, Žižkova 227/1, 591 01 Žďár nad Sázavou, IČO 295841, zastoupené jeho starostou Ing. Martinem Mrkosem, ACCA,
jako prodávající na straně jedné (dále jen „prodávající“)

a

**společnost RISSI v.o.s.**, se sídlem Jungmannova 1497/12, Žďár nad Sázavou, část Žďár nad Sázavou 1, IČO 494 34 462, společnost je zastoupená panem Janem Kolouškem, společníkem
jako kupující na straně druhé (dále jen „kupující“)

I.

Prodávající prohlašuje, že je výlučným vlastníkem vodovodní přípojky, nacházející se pod pozemkem p.č. 2194 a částí pozemku p.č. 2167, k.ú. Město Žďár a obec Žďár nad Sázavou. Přípojka je provedena z trub Pe DN 50 v délce 53 m. Užívání přípojky bylo povoleno Kolaudačním rozhodnutím, vydaném odborem životního prostředí Městského úřadu ve Žďáře nad Sázavou dne 29.10.2012 pod č.j.. ŽP/1818/12/MB (dále jen vodovodní přípojka).

II.

Prodávající prodává a převádí kupujícímu vlastnické právo k vodovodní přípojce, a to za kupní cenu ve výši 48.740. Kč bez DPH a kupující vodovodní přípojku za dohodnutou kupní cenu kupuje do svého výlučného vlastnictví. Kupní cena byla určena znaleckým posudkem č. 4745-023/2020 ze dne 23.9.2020 znalkyně paní M K

Kupující se zavazuje zaplatit dohodnutou kupní cenu prodávajícímu, a to v souladu s daňovým dokladem, který prodávající kupujícímu zašle do 10ti dnů ode dne podpisu této smlouvy.

III.

Vlastnické právo k vodovodní přípojce na kupujícího přechází dnem připsání kupní ceny na účet prodávajícího.
Uzavření této smlouvy bylo schváleno radou města na jednání dne 2.11.2020 usnesením č.j. …/2020/OP. Záměr převést vlastnické právo k vodovodní přípojce bylo zveřejněno na úřední desce MěÚ Žďár nad Sázavou od 6.10.2020 do 22.10.2020.

Ve Žďáře nad Sázavou dne

……
Ing. Martin Mrkos, ACCA
starosta města Žďáru nad Sázavou
za prodávajícího

Ve Žďáře nad Sázavou dne

……
Jan Koloušek
společník
za kupujícího

## VÝKAZ DOSAVADNÍHO A NOVÉHO STAVU ÚDAJŮ KATASTRU NEMOVITOSTÍ

| Dosavadní stav | | | | | Nový stav | | | | | | | | | | | | | |
|---|---|---|---|---|---|---|---|---|---|---|---|---|---|---|---|---|---|---|
| | | | | | | | | | | | Porovnání se stavem evidence právních vztahů | | | | | | | |
| Označení pozemku parc. číslem | Výměra parcely | | Druh pozemku | | Označení pozemku parc. číslem | Výměra parcely | | Druh pozemku | Typ stavby | Způs. určení výměr | Díl přechází z pozemku označeného v | | Číslo listu vlastnictví | Výměra dílu | | Označení dílu |
| | ha | m 2 | | Způsob využití | | ha | m 2 | Způsob využití | Způsob využití | | katastru nemovitostí | dřívější poz. evidenci | | ha | m 2 | |
| 2161 | | | | | | | | | | | 2161 | | 1 | | | |
| 2163 | | | | | | | | | | | 2163 | | 1 | | | |
| 2194 | | | | | | | | | | | 2194 | | 1 | | | |

Druh věcného břemene: dle listiny
Oprávněný: dle listiny

Dělit nebo scelovat pozemky lze jen na základě územního rozhodnutí, pokud podmínky pro ně nejsou stanoveny jiným rozhodnutím nebo opatřením.

**GEOMETRICKÝ PLÁN**
**pro** vymezení rozsahu věcného břemene k části pozemku

Vyhotovil: **Geoset** spol. s r. o.
Dolní 183/30, Žďár nad Sázavou 1
Tel./fax: 566 630 370 www. geoset.cz

Číslo plánu: 3531-23/2013
Okres: Žďár nad Sázavou
Obec: Žďár nad Sázavou
Kat. území: Město Žďár
Mapový list: DKM
Kód způsobu určení výměr je určen podle § 77 odst. 2 vyhlášky č. 26/2007 Sb. v platném znění.

Dosavadním vlastníkům pozemků byla poskytnuta možnost seznámit se v terénu s průběhem navrhovaných nových hranic, které byly označeny předepsaným způsobem:
—

Náležitostmi a přesností odpovídá právním předpisům.

Geometrický plán ověřil úředně oprávněný zeměměřický inženýr:
*Ing.*

Dne 22.2.2013 Číslo 43/2013

Úředně oprávněný zeměměřický inženýr odpovídá za odbornou úroveň geometrického plánu, za dosažení předepsané přesnosti a za správnost a úplnost náležitostí podle právních předpisů.

Katastrální úřad, katastrální pracoviště souhlasí s očíslováním parcel.

Souhlas katastrálního úřadu, kat. pracoviště potvrdil:

Dne 25.2.2013 Číslo 153/2013

Jeden prvopis geometrického plánu a předepsané přílohy jsou uloženy u katastrálního úřadu, katastrálního pracoviště.

Příloha č. 6

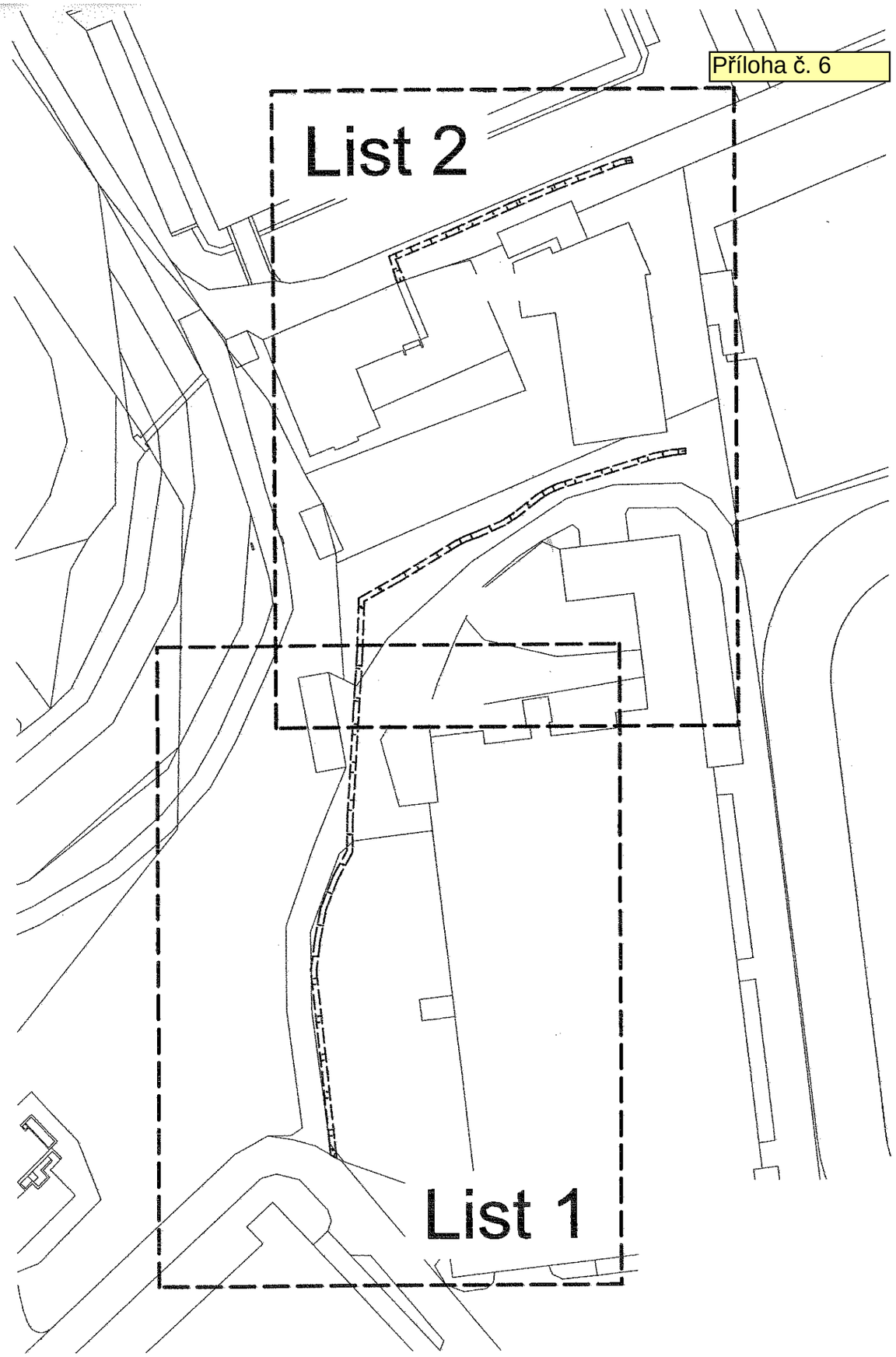

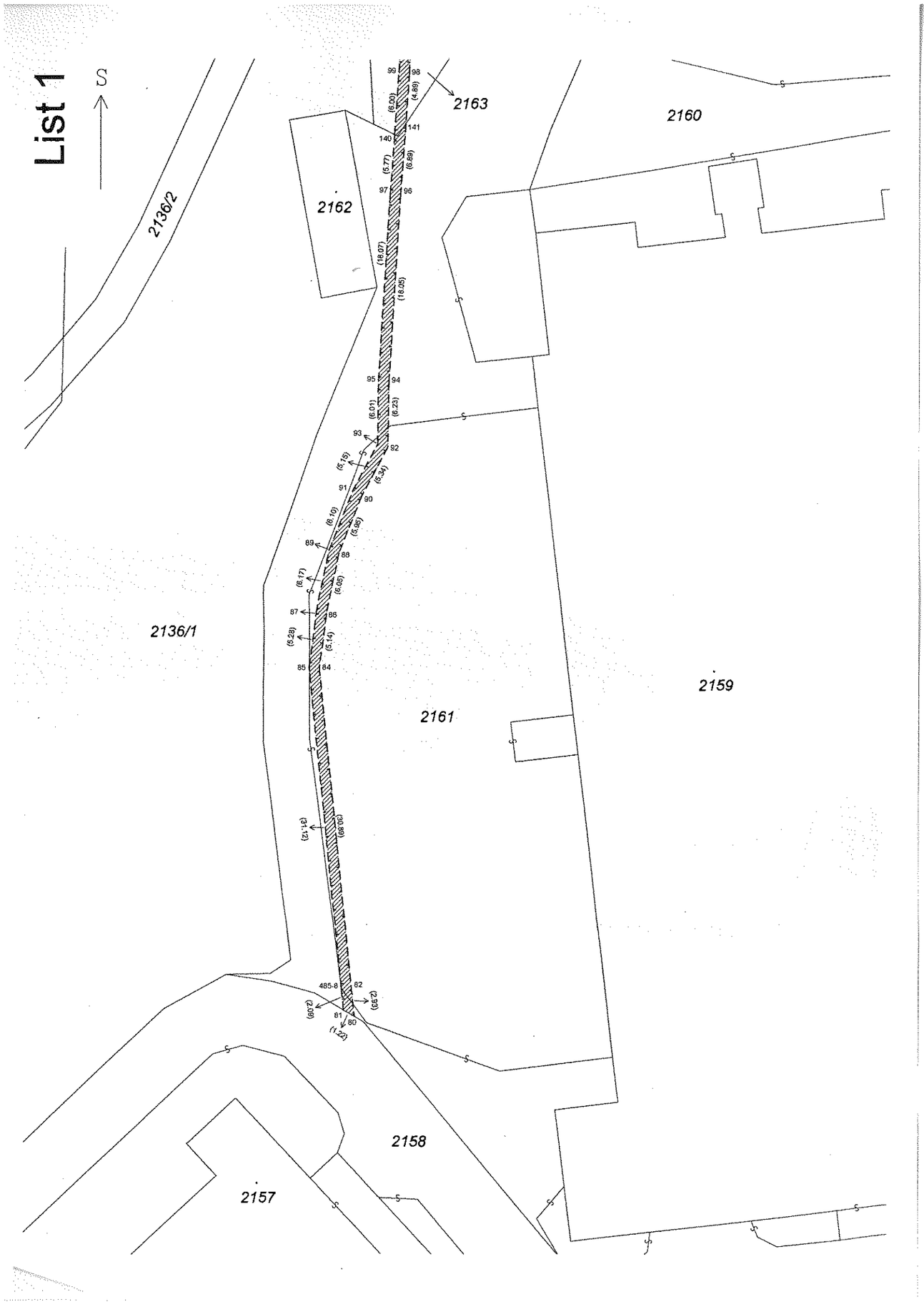
List 1
S
2136/2
2162
2163
2160
2136/1
2161
2159
2158
2157

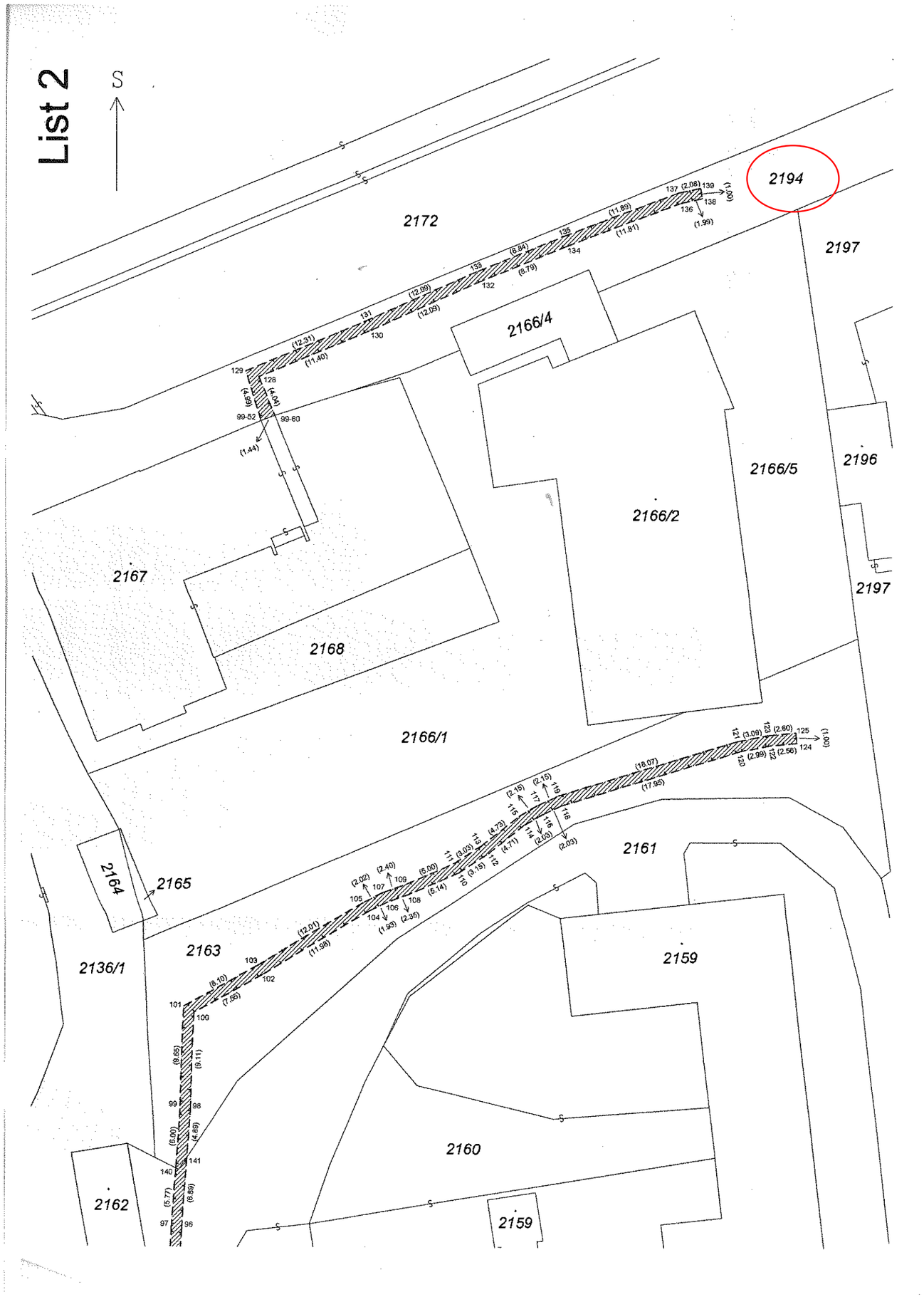
List 2
S
2194
2172
2197
2166/4
2166/5
2196
2166/2
2167
2197
2168
2166/1
2161
2164
2165
2163
2136/1
2159
2160
2162
2159

g) - V souvislosti s převodem vodovodní přípojky k objektu č.p. 1497, ul. Jungmannova 12, ZR 1 z vlastnictví města Žďáru nad Sázavou do vlastnictví společnosti RISSI v.o.s. se sídlem Jungmannova 1497/12, ZR 1, umístěné na části pozemku p. č. 2194 v k. ú. Město Žďár ve vlastnictví města Žďáru nad Sázavou, vyznačené v GP č. 3531-23/2013, požádala uvedená společnost o uzavření smlouvy o zřízení věcného břemene na pozemku ve vlastnictví města Žďáru nad Sázavou, a to na části p. č. 2194 v k. ú. Město Žďár za účelem umístění vodovodní přípojky v délce 53 m v rámci stavby „Žďár nad Sázavou, ul. Jungmannova, č.p. 1497, přípojka vody DN 50 mm“.

- Odbor strategického rozvoje a investic, odbor komunálních služeb a odbor stavební a úz. plánování MěÚ ZR ve svém vyjádření ze dne 26. 10. 2020 souhlasí se zřízením VB bez připomínek.
Zřízením VB nedojde k významnému znehodnocení pozemku. Z tohoto důvodu nebudou tvořeny opravné položky k pozemku.

Výpočet úhrady za zřízení VB:
- vedení uložené podélně do pozemků v komunikaci mimo vozovku (krajnice) délka 53 bm x 200 Kč za jednotku, t.j. 10.600 Kč
**Úhrada za zřízení VB celkem 10.600 Kč + platná sazba DPH**

**Finanční dopad do rozpočtu města:** jednorázová neopakující se úplata ve výši 10.600 Kč + platná sazba DPH

V souvislosti se shora uvedeným nynějším majetkoprávním vypořádáním je nyní předkládána k projednání žádost o zřízení předmětného VB na pozemku ve vlastnictví města.

**Počet stran: 1**

**Počet příloh: 1**

**Návrh usnesení:** Rada města po projednání schvaluje uzavření smlouvy o zřízení věcného břemene – služebnosti mezi městem Žďár nad Sázavou – jako povinným a společností RISSI v.o.s. se sídlem Jungmannova 1497/12, Žďár nad Sázavou 1, IČO 49434462 – jako oprávněnou – na pozemku ve vlastnictví města Žďáru nad Sázavou, zapsaném v katastru nemovitostí u Katastrálního úřadu pro Vysočinu se sídlem v Jihlavě, Katastrální pracoviště Žďár nad Sázavou na LV č. 1, obec Žďár nad Sázavou, a to dle GP č. 3531-23/2013 ze dne 22. 2. 2013 pro vymezení rozsahu VB k části pozemku p. č. 2194 v k. ú. Město Žďár v ul. Jungmannova, ZR 1 – za účelem umístění vodovodní přípojky v délce 53 bm v rámci stavby „Žďár nad Sázavou, ul. Jungmannova, č.p. 1497, přípojka vody DN 50 mm“ včetně přístupu a příjezdu za účelem provozování vodovodní přípojky, údržby, oprav a případné další rekonstrukce ve prospěch oprávněného.
Právo odpovídající věcnému břemenu – služebnosti umístění přípojky se zřizuje za jednorázovou neopakující se úplatu ve výši 10.600 Kč + platná sazba DPH.

(příloha č. 6 - GP)

h) - V souvislosti s probíhajícím přesunem autobusové zastávky na ulici Studentská, ZR 4, je třeba umístit přístupový chodník z veřejné komunikace pro pěší k parkovišti před obchodním domem č.p. 2215 (Lidl) postaveném na pozemku p. č. 3379 v k. ú. Město Žďár, a to na části p. č. 3380/1 v celkové výměře cca 10 $m^2$ v k. ú. Město Žďár – na pozemku ve vlastnictví společnosti Portico Investments Czech s.r.o. se sídlem Kateřinská 466/40, Nové Město, 120 00 Praha 2, IČO 02817667.

Z tohoto důvodu bylo jednáno se shora uvedenou společností o možnosti zřízení věcného břemene za tímto účelem na jejich pozemku ve prospěch města. Tato společnost jako povinný z VB a vlastník předmětného pozemku s uzavřením smlouvy o zřízení VB souhlasí.

- Odbor strategického rozvoje a investic, odbor komunálních služeb a odbor stavební a úz. plánování MěÚ ZR ve svém vyjádření ze dne 26. 10. 2020 souhlasí se zřízením VB ve prospěch města bez připomínek.

Výpočet úhrady za zřízení VB:
- vedení uložené do pozemků – jiný pozemek plocha 10 $m^2$ x 100 Kč za jednotku, t.j. 1.000 Kč
**Úhrada za zřízení VB celkem 1.000 Kč + platná sazba DPH**

**Finanční dopad do rozpočtu města:**
výdaj ve výši 1.000 Kč + platná sazba DPH

**Počet stran: 1**

**Počet příloh: 1**

**Návrh usnesení:** Rada města po projednání schvaluje uzavření smlouvy o zřízení věcného břemene mezi městem Žďár nad Sázavou – jako oprávněným a společností Portico Investments Czech s.r.o. se sídlem Kateřinská 466/40, Nové Město, 120 00 Praha 2, IČO 02817667 – jako povinným a vlastníkem pozemku p. č. 3380/1, zapsaném v katastru nemovitostí u Katastrálního úřadu pro Vysočinu se sídlem v Jihlavě, Katastrální pracoviště Žďár nad Sázavou na LV č. 11572, obec Žďár nad Sázavou, a to na části p. č. 3380/1 ve výměře 10 $m^2$ v k. ú. Město Žďár – za účelem umístění přístupového chodníku z veřejné komunikace pro pěší k parkovišti před obchodním domem č.p. 2215 (Lidl) stojícím na pozemku p. č. 3379 v k. ú. Město Žďár včetně provozování přístupového chodníku, údržby, oprav a případné další rekonstrukce ve prospěch oprávněného v souvislosti s realizací přesunu zastávky na ulici Studentská, ZR 4.
Právo odpovídající věcnému břemenu – služebnosti umístění přípojky se zřizuje za jednorázovou neopakující se úplatu ve výši 1.000 Kč + platná sazba DPH.

(příloha č. 7)

Příloha č. 7

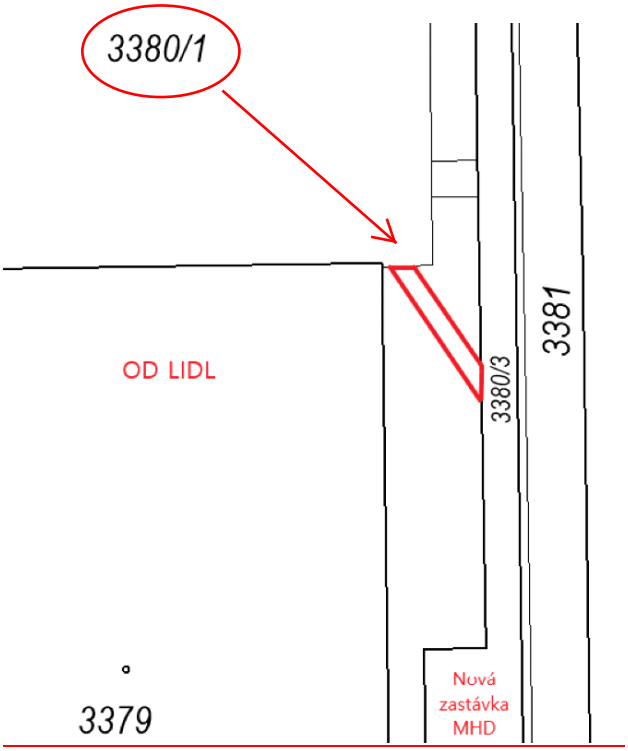
3380/1
OD LIDL
3380/3
3381
3379
Nová
zastávka
MHD

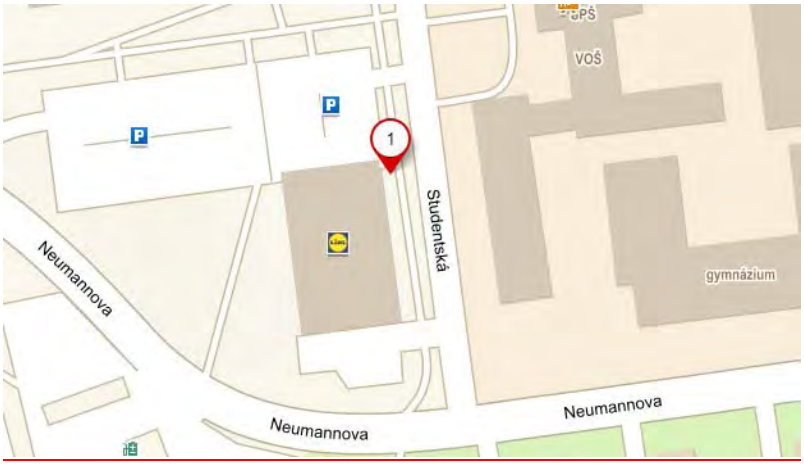
VOŠ
1
Studentská
Neumannova
Neumannova
Neumannova
gymnázium