

MATERIÁL PRO RADU MĚSTA č. 58

DNE: 14. 12. 2020

JEDNACÍ ČÍSLO: 940/2020/OP

NÁZEV: Majetkoprávní jednání RM		
ANOTACE: <i>Dle přiložené tabulky</i>		
NÁVRH USNESENÍ: Rada města schvaluje majetkoprávní jednání dle předloženého návrhu		
Starosta města:	Radní města pro oblast školství:	Místostarostka města:
Tajemnice MěÚ:	Odbor majetkoprávní:	Odbor komunálních služeb:
Odbor finanční:	Odbor dopravy:	Odbor strategického rozvoje a investic:
Odbor stavební a územního plánování:	Odbor školství, kultury, sportu a marketingu:	Odbor sociální:
Odbor občansko-správní a OŽÚ:	Odbor životního prostředí:	Oddělení informatiky:
Odd. fin. kontroly a inter. auditu:	Krizové řízení:	Městské lesy a rybníky:
Městská policie:	Regionální muzeum:	Technická správa budov města:
Zpracoval: majetkoprávní odbor	Předkládá: majetkoprávní odbor	

Obsah majetkoprávních jednání RM č. 58 – č.j. 940/2020/OP dne 14. 12. 2020:

Bod	Druh úkonu	Žadatel	Lokalita v ZR	p.č., m² (rozsah)	Využití
a)	Pronájem pozemku - vyhlášení záměru	Společnost Žďár nad Sázavou se sídlem Chládek a Tintěra, Pardubice a.s., (společník Havlíčkův Brod, a.s.)	k.ú. Město Žďár lok. U Malého lesa, ZR 1	část 7699 – orná půda - cca 120 m ²	Zařízení staveniště pro provádění dokončovacích prací – opravy komunikací a okolí stavby u Žďasu v rámci stavby „Kolejové úpravy v žst. Žďár nad Sázavou“ (investor – Správa železnic, st.org.)
b)	Pronájem pozemku - vyhlášení záměru	A. D., ZR	k.ú. Město Žďár ul. Jihlavská, ZR 1 lok. U Zdaru	garáž na pozemku 6530 – 19 m ²	Stávající stavba garáže Prefa
c)	Pronájem pozemku - vyhlášení záměru	Ing. P. Š., ZR	k.ú. Město Žďár ul. Jihlavská, ZR 1 lok. U Zdaru	garáž na pozemku 6641 – 19 m ²	Stávající stavba garáže Prefa
d)	Pronájem pozemku - schválení	P. M., ZR	k.ú. Město Žďár ul. Jihlavská, ZR 1 lok. U Zdaru	garáž na pozemku 6567 – 18 m ²	Stávající stavba garáže Prefa
e)	Pronájem pozemku - schválení	M. a. J. V., ZR	k.ú. Město Žďár Strojírenská, ZR 1 lok. Druhák	garáž na pozemku 6380 – 19 m ²	Stávající stavba garáže Prefa
f)	Věcné břemeno - schválení po zaměření GP	K. S. a P. S., Chotěboř	k.ú. Město Žďár ul. Nádražní, ZR 1	261	Přesah střechy novostavby objektu – změna vlastníka objektu
g)	Věcné břemeno - schválení	Společenství vlastníků domu Štursova 11, ZR	k.ú. Město Žďár ul. Štursova, ZR 7	4669/1	Nový bezbarierový přístup do obytného domu
h)	Věcné břemeno - schválení po zaměření GP	Společenství vlastníků domu Libušínská 24, ZR	k.ú. Město Žďár ul. Libušínská, ZR 1	2091/1	Oprava bytového domu – lodžie, okapový chodník

i)	Věcné břemeno - schválení po zaměření GP	Společenství vlastníků domu Libušínská 32, 34 ZR	k.ú. Město Žďár ul. Libušínská, ZR 1	2091/1	Oprava bytového domu – lodžie, okapový chodník
j)	Věcné břemeno - schválení po zaměření GP	Společenství vlastníků domu Chelčického, ZR	k.ú. Město Žďár Chelčického, ZR 6	6125	Stavební úpravy BD – lodžie a zateplení
k)	Věcné břemeno - schválení po zaměření GP	Společenství vlastníků domu Purkyňova 9, ZR	k.ú. Zámek Žďár ul. Purkyňova, ZR 2	740/2, 362/11	Oprava bytového domu – lodžie, zateplení, zřízení vstupu na lodžii u bytu v 1.NP
l)	Věcné břemeno - schválení po zaměření GP	Společenství vlastníků domu Okružní 1954, 1955, 1956, ZR	k.ú. Město Žďár ul. Okružní, ZR 3	1326	Stavební úpravy BD - lodžie
m)	Prodej movitých věcí - schválení	Ing. J. K., ZR	k.ú. Město Žďár ul. Žižkova, ZR 1	pracovní notebook, dokovací stanice, taška, set klávesnice a myš, multifunkční zařízení	Odprodej movitých věcí v souvislosti se vzdáním se funkce místostarosty města

- a) - Společnost Žďár nad Sázavou se sídlem Chládek a Tintěra, Pardubice a.s. se sídlem K Vápence 2677, Zelené Předměstí, 530 02 Pardubice, požádala o pronájem pozemku ve vlastnictví města Žďáru nad Sázavou, a to části p. č. 7699 – orná půda ve výměře cca 120 m² v k. ú. Město Žďár – za účelem zařízení staveniště pro provádění dokončovacích prací – opravy komunikací ul. Strojírenská + okolí stavby u Žďasu + 3. podbití koleje v rámci stavby „Kolejové úpravy v žst. Žďár nad Sázavou“ v termínu od 1.4. do 30.6.2021.

Vyjádření odboru strategického rozvoje a investic MěÚ ZR:
Bez připomínek.

Vyjádření odboru komunálních služeb MěÚ ZR:
Bez připomínek.

Vyjádření odboru stavebního a územního plánování MěÚ ZR:
Z hlediska UP bez připomínek

Vyjádření správce městských lesů a rybníků ze dne 1. 12. 2020:
Souhlasím s pronájemem.

Finanční dopad do rozpočtu města:
- není – vyhlášení záměru

Počet stran: 1

Počet příloh: 1

Návrh usnesení: Rada města po projednání schvaluje vyhlášení záměru na pronájem pozemku ve vlastnictví města Žďáru nad Sázavou, a to části p. č. 7699 – orná půda ve výměře cca 120 m² (dle mapového podkladu) v k. ú. Město Žďár, zapsaného v katastru nemovitostí u Katastrálního úřadu pro Vysočinu se sídlem v Jihlavě, Katastrální pracoviště Žďár nad Sázavou na LV č. 1, obec Žďár nad Sázavou – za účelem využití pro zařízení staveniště pro provádění dokončovacích prací (opravy komunikací ul. Strojírenská + okolí stavby u Žďasu + 3. podbití koleje) v rámci stavby „Kolejové úpravy v žst. Žďár nad Sázavou“ v termínu od 1. 4. do 30. 6. 2021.

(příloha č. 1)



- b) - Paní A. D., bytem ZR 4, požádala o pronájem pozemku ve vlastnictví města Žďáru nad Sázavou, a to p. č. 6530 – zastavěná plocha ve výměře 19 m² v k. ú. Město Žďár v lokalitě „U ZDARU“ ul. Jihlavská, ZR 1, pod řadovou PREFA garáží v jejím vlastnictví v souvislosti se změnou vlastníka garáže na základě kupní smlouvy ze dne 6. 4. 2020. Dříve byl předmětný pozemek užíván na základě uzavřené nájemní smlouvy o dočasném užívání pozemku mezi p. J. M., bytem ZR 6 a býv. Čsl. státem - MěstNV Žďár nad Sázavou ze dne 19. 4. 1978.

- Odbor strategického rozvoje a investic, odbor komunálních služeb a odbor stavební a úz. plánování MěÚ ZR souhlasí s pronájmem bez připomínek.

Finanční dopad do rozpočtu města:

- není - vyhlášení záměru

Počet stran: 1

Počet příloh: 1

Návrh usnesení: Rada města po projednání schvaluje vyhlášení záměru na pronájem pozemku ve vlastnictví města Žďáru nad Sázavou, a to p. č. 6530 – zastavěná plocha ve výměře 19 m² v k. ú. Město Žďár, zapsaného v katastru nemovitostí u Katastrálního úřadu pro Vysočinu se sídlem v Jihlavě, Katastrální pracoviště Žďár nad Sázavou na LV č. 1, obec Žďár nad Sázavou, v lokalitě „U ZDARU“ ul. Jihlavská, ZR 1 pod řadovou PREFA garáží – za účelem majetkoprávního vypořádání vztahů k pozemku jiného vlastníka (stavba na cizím pozemku) v souvislosti se změnou vlastníka předmětné garáže.

(příloha č. 2)

- c) - Pan Ing. P. Š., bytem ZR 6, požádal o pronájem pozemku ve vlastnictví města Žďáru nad Sázavou, a to p. č. 6641 – zastavěná plocha ve výměře 19 m² v k. ú. Město Žďár v lokalitě „U ZDARU“ ul. Jihlavská, ZR 1, pod řadovou PREFA garáží v jeho vlastnictví v souvislosti se změnou vlastníka garáže na základě kupní smlouvy ze dne 12. 4. 2019. Dříve byl předmětný pozemek užíván na základě uzavřené nájemní smlouvy o dočasném užívání pozemku mezi paní H. Z., bytem ZR 6 a býv. Čsl. státem - MěstNV Žďár nad Sázavou ze dne 15. 3. 1978.

- Odbor strategického rozvoje a investic, odbor komunálních služeb a odbor stavební a úz. plánování MěÚ ZR souhlasí s pronájmem bez připomínek.

Finanční dopad do rozpočtu města:

- není - vyhlášení záměru

Počet stran: 1

Počet příloh: 1

Návrh usnesení: Rada města po projednání schvaluje vyhlášení záměru na pronájem pozemku ve vlastnictví města Žďáru nad Sázavou, a to p. č. 6641 – zastavěná plocha ve výměře 19 m² v k. ú. Město Žďár, zapsaného v katastru nemovitostí u Katastrálního úřadu pro Vysočinu se sídlem v Jihlavě, Katastrální pracoviště Žďár nad Sázavou na LV č. 1, obec Žďár nad Sázavou, v lokalitě „U ZDARU“ ul. Jihlavská, ZR 1 pod řadovou PREFA garáží – za účelem majetkoprávního vypořádání vztahů k pozemku jiného vlastníka (stavba na cizím pozemku) v souvislosti se změnou vlastníka předmětné garáže.

(příloha č. 2)

d) - Pan P. M., bytem ZR 3, požádal o pronájem pozemku ve vlastnictví města Žďáru nad Sázavou, a to p. č. 6567 – zastavěná plocha ve výměře 18 m² v k. ú. Město Žďár v lokalitě „U ZDARU“ ul. Jihlavská, ZR 1, pod řadovou PREFA garáží v jeho vlastnictví v souvislosti se změnou vlastníka garáže na základě darovací smlouvy ze dne 29.6.2020. Dříve byl předmětný pozemek užíván na základě uzavřené nájemní smlouvy o dočasném užívání pozemku mezi manžely Z. a B. M., oba bytem Blatiny a býv. Čsl. státem - MěstNV Žďár nad Sázavou ze dne 14. 5. 1980.

- Odbor strategického rozvoje a investic, odbor komunálních služeb a odbor stavební a úz. plánování MěÚ ZR souhlasí s pronájmem bez připomínek.

- Rada města dne 2. 11. 2020 po projednání schválila vyhlášení záměru na pronájem pozemku ve vlastnictví města Žďáru nad Sázavou, a to p. č. 6567 – zastavěná plocha ve výměře 18 m² v k. ú. Město Žďár, zapsaného v katastru nemovitostí u Katastrálního úřadu pro Vysočinu se sídlem v Jihlavě, Katastrální pracoviště Žďár nad Sázavou na LV č. 1, obec Žďár nad Sázavou, v lokalitě „U ZDARU“ ul. Jihlavská, ZR 1 pod řadovou PREFA garáží – za účelem majetkoprávního vypořádání vztahů k pozemku jiného vlastníka (stavba na cizím pozemku) v souvislosti se změnou vlastníka předmětné garáže.

- Záměr byl zveřejněn na úřední desce města v době od 3. 11. do 3. 12. 2020.

Finanční dopad do rozpočtu města:

- příjem za pronájem pozemku ve výši 594 Kč/rok

Počet stran: 1

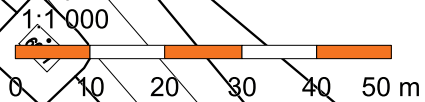
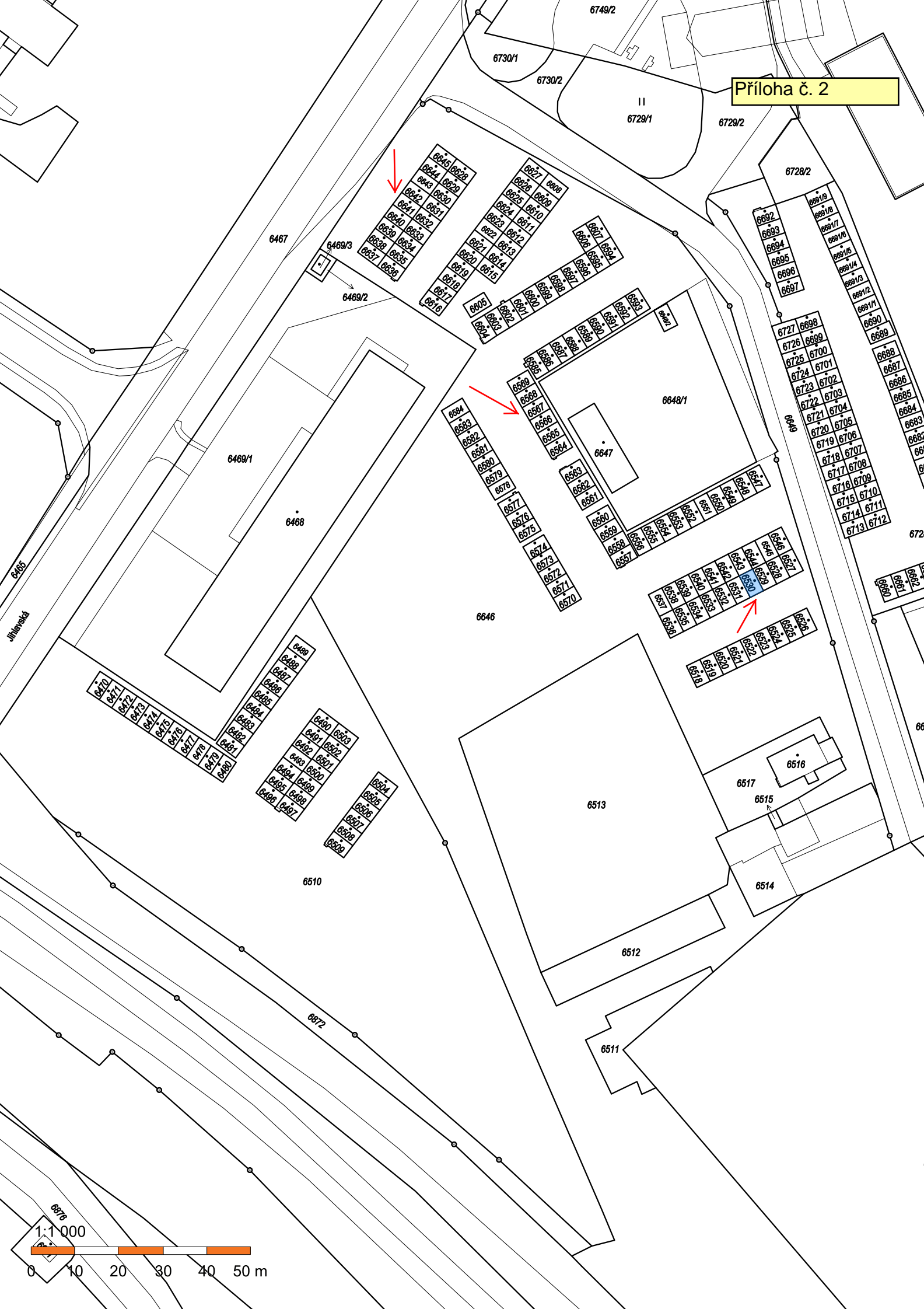
Počet příloh: 1

Návrh usnesení: Rada města po projednání schvaluje pronájem pozemku ve vlastnictví města Žďáru nad Sázavou p. P. M., trvale bytem ZR 3, a to p.č. 6567 – zastavěná plocha ve výměře 18 m² v k. ú. Město Žďár, zapsaného v katastru nemovitostí u Katastrálního úřadu pro Vysočinu se sídlem v Jihlavě, Katastrální pracoviště Žďár nad Sázavou na LV č. 1, obec Žďár nad Sázavou, v lokalitě „U ZDARU“ ul. Jihlavská, ZR 1 pod řadovou PREFA garáží – za účelem majetkoprávního vypořádání vztahů k pozemku jiného vlastníka (stavba na cizím pozemku) v souvislosti se změnou vlastníka předmětné garáže.

Nájemní smlouva bude uzavřena na dobu neurčitou s tříměsíční výpovědní lhůtou a výše nájemného 33 Kč/m²/rok.

(příloha č. 2)

Příloha č. 2



e) - Manželé M. a J. V., bytem ZR 6, požádali o pronájem pozemku ve vlastnictví města Žďáru nad Sázavou, a to p. č. 6380 – zastavěná plocha ve výměře 19 m² v k. ú. Město Žďár v lokalitě „DRUHÁK“ ul. Smíchov, ZR 1, pod řadovou PREFA garáží v jejich spoluvlastnictví (SJM) v souvislosti se změnou vlastníka garáže na základě kupní smlouvy ze dne 21. 9. 2020. Dříve byl předmětný pozemek užíván na základě uzavřené nájemní smlouvy o dočasném užívání pozemku mezi manželý P. a J. V., oba bytem ZR 3 a býv. Čsl. státem - MěstNV Žďár nad Sázavou ze dne 2. 11. 1983.

- Odbor strategického rozvoje a investic, odbor komunálních služeb a odbor stavební a úz. plánování MěÚ ZR souhlasí s pronájmem bez připomínek.

- Rada města dne 2. 11. 2020 po projednání schválila vyhlášení záměru na pronájem pozemku ve vlastnictví města Žďáru nad Sázavou, a to p. č. 6380 – zastavěná plocha ve výměře 19 m² v k. ú. Město Žďár, zapsaného v katastru nemovitostí u Katastrálního úřadu pro Vysočinu se sídlem v Jihlavě, Katastrální pracoviště Žďár nad Sázavou na LV č. 1, obec Žďár nad Sázavou, v lokalitě „DRUHÁK“ ul. Smíchov, ZR 1 pod řadovou PREFA garáží – za účelem majetkoprávního vypořádání vztahů k pozemku jiného vlastníka (stavba na cizím pozemku) v souvislosti se změnou vlastníka předmětné garáže.

- Záměr byl zveřejněn na úřední desce města v době od 3. 11. do 3. 12. 2020.

Finanční dopad do rozpočtu města:

- příjem za pronájem pozemku ve výši 627 Kč/rok

Počet stran: 1

Počet příloh: 1

Návrh usnesení: Rada města po projednání schvaluje pronájem pozemku ve vlastnictví města Žďáru nad Sázavou manželům M. a J. V., oba trvale bytem ZR 6, a to p. č. 6380 – zastavěná plocha ve výměře 19 m² v k. ú. Město Žďár, zapsaného v katastru nemovitostí u Katastrálního úřadu pro Vysočinu se sídlem v Jihlavě, Katastrální pracoviště Žďár nad Sázavou na LV č. 1, obec Žďár nad Sázavou, v lokalitě „DRUHÁK“ ul. Smíchov, ZR 1 pod řadovou PREFA garáží – za účelem majetkoprávního vypořádání vztahů k pozemku jiného vlastníka (stavba na cizím pozemku) v souvislosti se změnou vlastníka předmětné garáže.

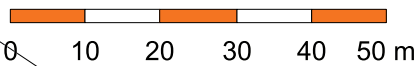
Nájemní smlouva bude uzavřena na dobu neurčitou s tříměsíční výpovědní lhůtou a výše nájemného 33 Kč/m²/rok.

(příloha č. 3)

Příloha č. 3



1:1 000



0 10 20 30 40 50 m

f) - Manželé K. a P. S., bytem Chotěboř, jako noví majitelé novostavby objektu na p. č. 260 v k. ú. Město Žďár, požádali nyní po realizaci stavby o uzavření smlouvy o zřízení věcného břemene na pozemku ve vlastnictví města Žďáru nad Sázavou – za účelem přesahu střechy novostavby objektu, postaveném na p. č. 260 v ul. Nádražní, ZR 1, a to nad částí pozemku p. č. 261 v k. ú. Město Žďár – dle zhotoveného GP pro kolaudaci a následný zápis stavby objektu do katastru nemovitostí včetně VB.

- Za tímto účelem byl zhotoven GP č. 4678-221/2020 pro vyznačení budovy a vymezení rozsahu VB k části pozemku.

- Původně byla za tímto účelem uzavřena Smlouva o budoucí smlouvě o zřízení práva věcného břemene dne 26. 11. 2013 (schváleno v RM dne 25. 11. 2013) mezi městem Žďár nad Sázavou – jako vlastníkem pozemku p. č. 261 v k. ú. Město Žďár a budoucím povinným a paní R. P. – jako oprávněnou z VB a původní vlastníci pozemku p. č. 260 v k.ú. Město Žďár.

Právo odpovídající věcnému břemenu – služebnosti bylo zřízeno za jednorázovou neopakující se úplatu ve výši 10.000 Kč + platná sazba DPH 21%, tj celkem 12.100 Kč.

Úplata ve výši 12.100 Kč včetně DPH již byla dne 27. 11. 2013 městu Žďár nad Sázavou uhrazena.

- Z uvedeného důvodu je nyní RM předkládáno ke schválení uzavření Smlouvy o zřízení VB s manžely K. a P. S. – jako novými vlastníky nemovitosti na p. č. 260 v k. ú. Město Žďár a oprávněnými na přesah střechy novostavby objektu na p. č. 260 v k. ú. Město Žďár nad pozemek ve vlastnictví města Žďáru nad Sázavou dle GP č. 4678-221/2020 pro vyznačení budovy a vymezení rozsahu VB k části pozemku.

- Odbor strategického plánování a investic, odbor stavební a úz. plánování a odbor komunálních služeb MěÚ ZR ve svém vyjádření souhlasí se zřízením VB bez připomínek.

Zřízením VB nedojde k významnému znehodnocení pozemku. Z tohoto důvodu nebudou tvořeny opravné položky k pozemku.

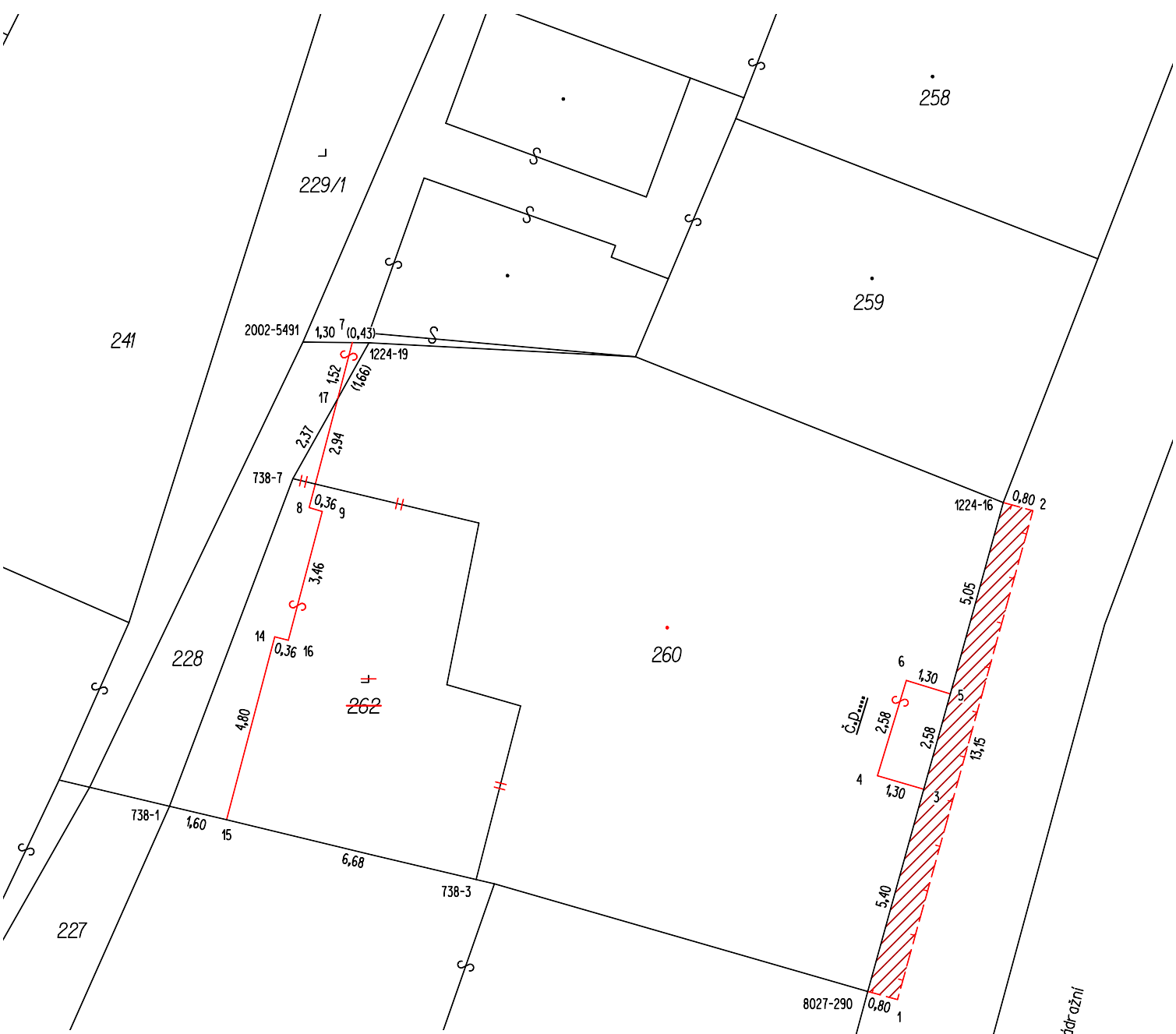
Finanční dopad do rozpočtu města: jednorázová neopakující se úplata ve výši 10.000 Kč + platná sazba DPH – již byla uhrazena 27. 11. 2013

Počet stran: 1

Počet příloh: 1

Návrh usnesení: Rada města po projednání schvaluje uzavření smlouvy o zřízení věcného břemene – služebnosti na pozemku ve vlastnictví města Žďáru nad Sázavou mezi manžely K. a P. S., oba trvale bytem Chotěboř – jako oprávněným a městem Žďár nad Sázavou – jako povinným, a to dle GP č. 4678-221/2020 pro vyznačení budovy a vymezení rozsahu VB k části pozemku p. č. 261 v k. ú. Město Žďár, zapsaného v katastru nemovitostí u Katastrálního úřadu pro Vysočinu se sídlem v Jihlavě, Katastrální pracoviště Žďár nad Sázavou na LV č. 1, obec Žďár nad Sázavou – za účelem přesahu střechy novostavby objektu, postaveném na p. č. 260 v k. ú. Město Žďár v ul. Nádražní, ZR 1 a zřízení práva přístupu a příjezdu k uvedenému VB ve prospěch oprávněného.

(příloha č. 4)



Seznam souřadnic (S-JTSK)

Číslo bodu	Souřadnice pro zápis do KN		Kód kvality	Poznámka
	Y	X		
738-1	641880,25	1114871,30	3	kolík
738-3	641872,30	1114873,20	3	roh budovy
738-7	641877,05	1114862,81	3	hranice poz.
1224-16	641858,64	1114863,43	3	roh budovy
1224-19	641875,08	1114859,29	3	hranice poz.
2002-5491	641876,79	1114859,27	8	kolík
8027-290	641862,15	1114876,10	3	roh budovy
1	641861,38	1114876,31	3	věcné břemeno
2	641857,87	1114863,64	3	věcné břemeno
3	641860,70	1114870,86	3	roh budovy
4	641861,90	1114870,51	3	roh budovy
5	641860,01	1114868,39	3	roh budovy
6	641861,15	1114868,04	3	roh budovy
7	641875,51	1114859,28	8	roh budovy
8	641876,63	1114863,56	3	roh budovy
9	641876,29	1114863,66	3	roh budovy
14	641877,52	1114866,91	3	roh budovy
15	641878,77	1114871,65	3	roh budovy
16	641877,17	1114867,00	3	roh budovy
17	641875,89	1114860,74	3	průsečík-bod na budově

VÝKAZ DOSAVADNÍHO A NOVÉHO STAVU ÚDAJŮ KATASTRU NEMOVITOSTÍ															
Dosavadní stav					Nový stav										
Označení pozemku parcelním číslem	Výměra parcely		Druh pozemku Způsob využití	Označení pozemku parcelním číslem	Výměra parcely		Druh pozemku Způsob využití	Typ stavby Způsob využití	Zpús. určení výměr	Porovnání se stavem evidence právních vztahů				Označ. dílu	
	ha	m ²			ha	m ²				Díl přechází z pozemku označeného v katastru nemovitostí	dřívější poz.evidenci	Číslo LV	Výměra dílu		
						ha	m ²								
228		21	ostat.pl.	228		21	ostat.pl.		0	228		141		21	
			ostat.komunikace				ostat.komunikace								
260	1	85	jiná plocha	260	2	45	zast.pl.	č.p....	2	260		141	1	85	celá
			zast.pl.							262		141		60	celá
262		60	společný dvůr	zaniká											
		2	66			2	66								
261										261		1			

Oprávněný: dle listiny
 Druh věcného břemeno: dle listiny

Příloha č. 4

GEOMETRICKÝ PLÁN		Geometrický plán ověřil úředně oprávněný zeměměřický inženýr:	Stejnopis ověřil úředně oprávněný zeměměřický inženýr:
pro		Jméno, příjmení:	Jméno, příjmení:
vyznačení budovy a vymezení rozsahu věcného břemene k části pozemku		Číslo položky seznamu úředně oprávněných zeměměřických inženýrů: 2441/2009	Číslo položky seznamu úředně oprávněných zeměměřických inženýrů:
Dne:	Číslo:	Dne:	Číslo:
Náležitosti a přesnosti odpovídá právním předpisům.		Tento stejnopis odpovídá geometrickému plánu v elektronické podobě uloženému v dokumentaci katastrálního úřadu.	
Vyhotovitel:	Katastrální úřad souhlasí s očíslováním parcel.		Ověření stejnopisu geometrického plánu v listinné podobě.
591 02 Žďár nad Sázavou			
Číslo plánu:	4678-221/2020		
Okres:	Žďár nad Sázavou		
Obec:	Žďár nad Sázavou		
Kat. území:	Město Žďár		
Mapový list:	DKM-Nové Město na Moravě, 6-7/13, 6-7/14		
Dosavadním vlastníkům pozemků byla poskytnuta možnost seznámit se v terénu s průběhem navrhovaných nových hranic, které byly označeny předepsaným způsobem :			
viz: seznam souřadnic			

- g) - Společenství vlastníků domu Štursova 11 se sídlem Štursova 1664/11, ZR 7, IČO 01653504, požádalo o uzavření smlouvy o zřízení věcného břemene na pozemku ve vlastnictví města Žďáru nad Sázavou, a to na části p. č. 4669/1 v k. ú. Město Žďár – za účelem vybudování nového bezbariérového přístupu do obytného domu Štursova č.p. 1664, č. or. 11, ZR 7.

Odbor strategického plánování a investic, odbor stavební a úz. plánování a odbor komunálních služeb MěÚ ZR ve svém vyjádření souhlasí se zřízením VB bez připomínek.

Zřízením VB nedojde k významnému znehodnocení pozemku. Z tohoto důvodu nebudou tvořeny opravné položky k pozemku.

Bezbariérový přístup – rozšíření výměra 11,7 m x 0,35 m = 4,095 m²

výměra 8,8 m x 0,35 m = 3,080 m²
celkem plocha 7,175 m²

umístěno v pozemku zeleně ve výměře 7,175 m² x 100 Kč za jednotku, tj. celkem 717 Kč
minimální úhrada za zřízení VB ve výši 1.000 Kč + platná sazba DPH

Finanční dopad do rozpočtu města: jednorázová neopakující se úplata ve výši 1.000 Kč + platná sazba DPH

Počet stran: 1

Počet příloh: 1

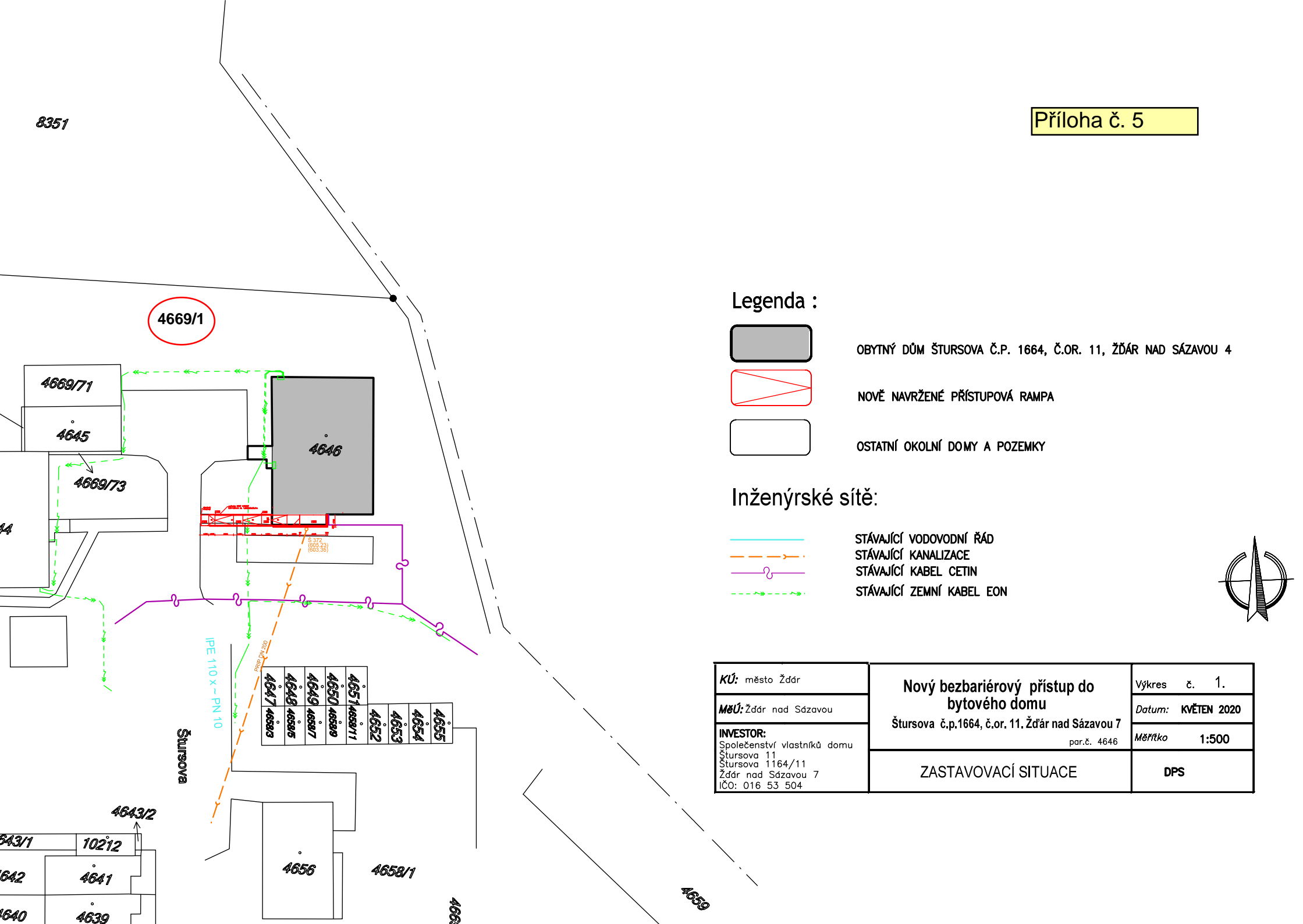
Návrh usnesení: Rada města po projednání schvaluje uzavření smlouvy o zřízení věcného břemene - služebnosti na pozemku ve vlastnictví města Žďáru nad Sázavou mezi městem Žďár nad Sázavou – jako povinným a Společenstvím vlastníků domu Štursova 11 se sídlem Štursova 1664/11, ZR 7, IČO 01653504 – jako oprávněným, a to na části pozemku p. č. 4669/1 v k. ú. Město Žďár, zapsaného v katastru nemovitostí u Katastrálního úřadu pro Vysočinu se sídlem v Jihlavě, Katastrální pracoviště Žďár nad Sázavou na LV č. 1, obec Žďár nad Sázavou - za účelem umístění a provozování stavby nového bezbariérového přístupu do obytného domu Štursova č.p. 1664, č. or. 11, ZR 7 včetně přístupu a příjezdu za účelem provozu, údržby, oprav a příp. rekonstrukce uvedené stavby ve prospěch oprávněného.

Právo odpovídající věcnému břemenu – služebnosti se zřizuje za jednorázovou neopakující se úplatu ve výši 1.000 Kč + platná sazba DPH.

(příloha č. 5)

8351

Příloha č. 5



4669/1

4669/71

4645

4669/73

4646

S 312
(803.23)
(803.35)

4651	4652	4653	4654	4655
4650	4651	4652	4653	4654
4649	4650	4651	4652	4653
4648	4649	4650	4651	4652
4647	4648	4649	4650	4651

IPE 110 x - PN 10

Štursova

4643/2

4643/1

10212

4642

4641

4640

4639

4656

4658/1

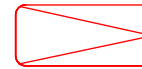
4659

4659


Legenda :



OBYTNÝ DŮM ŠTURSOVA Č.P. 1664, Č.OR. 11, ŽDĀR NAD SÁZAVOU 4



NOVĚ NAVRŽENÉ PŘÍSTUPOVÁ RAMP A



OSTATNÍ OKOLNÍ DOMY A POZEMKY

Inženýrské sítě:



STÁVAJÍCÍ VODOVODNÍ ŘÁD



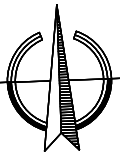
STÁVAJÍCÍ KANALIZACE



STÁVAJÍCÍ KABEL CETIN



STÁVAJÍCÍ ZEMNÍ KABEL EON



KÚ: město Žďár

MĚÚ: Žďár nad Sázavou

INVESTOR:
Společenství vlastníků domu
Štursova 11
Štursova 1164/11
Žďár nad Sázavou 7
IČO: 016 53 504

Nový bezbariérový přístup do
bytového domu

Štursova č.p.1664, č.or. 11, Žďár nad Sázavou 7
par.č. 4646

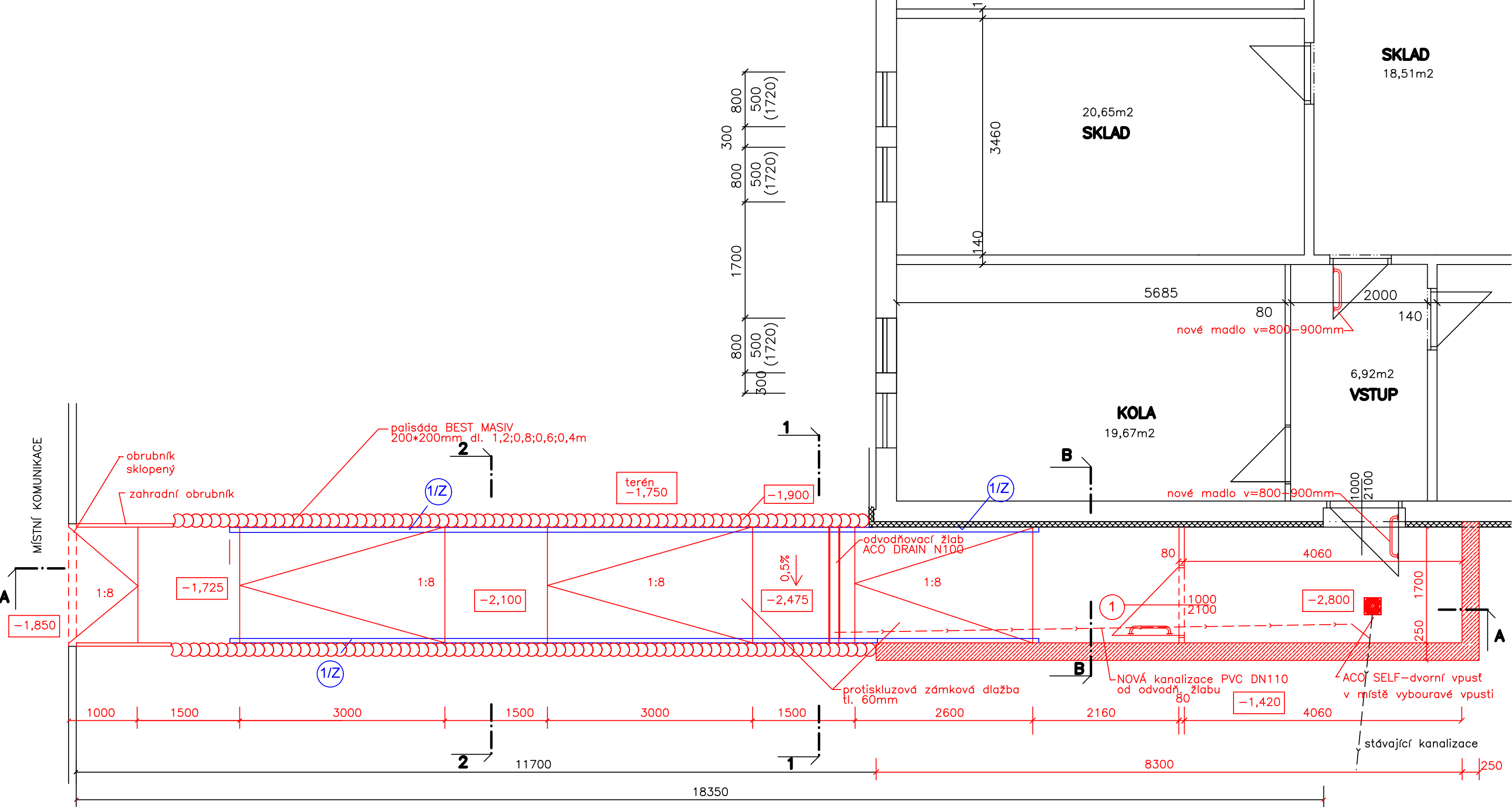
ZASTAVOVACÍ SITUACE

Výkres č. 1.

Datum: KVĚTEN 2020

Měřítko 1:500

DPS



LEGENDA ZDIVA

- OBVODOVÉ ŽELEZOBETONOVÉ SENDVIČOVÉ PANELE (T06B) + KONTAKTNÍ ZATEPLOVACÍ SYSTÉM
- OSTATNÍ STÁVAJÍCÍ STĚNY – ŽELEZOBETONOVÉ NOSNÉ PANELE A PŘÍČKY

TVÁRNICE – FACE BLOCK 390*200*190MM – POVRCH ŠTÍPANÝ – ŠEDÝ
 DO KAŽDÉ TVÁRNICE 4* VÝZTUŽ ROXOR DN12MM + VÝPLŇ BETONEM C 8/12

POZNÁMKA:

výpis výrobků – viz v.č.10
 řez 1-2 a 2-2 viz v.č.2 – půdorys základů

KÚ: město Žďár	Nový bezbariérový přístup do bytového domu	Výkres č. 4.
MěÚ: Žďár nad Sázavou		Datum: KVĚTEN 2020
INVESTOR: Společenství vlastníků domu Štursova 11 Štursova 1164/11 Žďár nad Sázavou 7 IČO: 016 53 504	Štursova č.p.1664, č.or. 11. Žďár nad Sázavou 7 par.č. 4646	Měřítko 1:50
PŮDORYS 1PP-NOVÝ STAV		DSP

h) - Dne 29. 4. 2014 ZELENÁ HORA, stavební bytové družstvo se sídlem Brněnská 1146/30, Žďár nad Sázavou 1, požádalo prostřednictvím stavební firmy STAVOPROJEKTA, a.s. se sídlem Kounicova 67, 602 00 Brno, o uzavření smlouvy na zřízení věcného břemene na pozemku ve vlastnictví města Žďáru nad Sázavou, a to na části p. č. 2091/1 v k. ú. Město Žďár v šíři cca 2 m kolem uvedeného byt. domu – za účelem výměny stávajících balkonů za přistavěné železobetonové lodžie založené opřením na betonový podklad v obvodové stěně, zasklení nových lodžii, nový okapový chodník rozšířený v místě lodžii a související stavební práce v rámci stav. úprav „Opravy byt. domu Libušínská 24, Žďár n. Sáz.“ u BD čp. 184 v ul. Libušínská 24, ZR 1 včetně přístupu a příjezdu k uvedenému byt. domu na p. č. 2085 v k. ú. Město Žďár a případných dalších oprav, údržby, rekonstrukce a modernizace byt. domu.

- Rada města po projednání dne 26. 5. 2014 a dále dne 9. 6. 2014 (částečná změna – změna názvu společenství vlastníků BD) schválila uzavření smlouvy o zřízení věcného břemene na pozemku ve vlastnictví města Žďáru nad Sázavou mezi Společenstvím vlastníků domu Libušínská 24 se sídlem Libušínská 184/24, Žďár nad Sázavou 1, zastoupeným pověřeným vlastníkem ZELENOU HOROU, stavebním bytovým družstvem se sídlem Brněnská 1146/30, Žďár nad Sázavou 1 – jako oprávněným a městem Žďár nad Sázavou – jako povinným – a to na části p. č. 2091/1 v k. ú. Město Žďár v šíři cca 2 m kolem uvedeného byt. domu – za účelem výměny stávajících balkonů za přistavěné železobetonové lodžie založené opřením na betonový podklad v obvodové stěně, zasklení nových lodžii, nový okapový chodník rozšířený v místě lodžii a související stavební práce v rámci stav. úprav „Opravy byt. domu Libušínská 24, Žďár n. Sáz.“ u BD čp. 184 v ul. Libušínská 24, ZR 1 včetně přístupu a příjezdu k uvedenému byt. domu na p. č. 2085 v k. ú. Město Žďár a případných dalších oprav, údržby, rekonstrukce a modernizace byt. domu ve prospěch oprávněného.

Právo odpovídající věcnému břemenu se zřizuje za jednorázovou neopakující se úplatu ve výši 10.000,-- Kč + platná sazba DPH.

- Dne 10. 6. 2014 byla předmětná Smlouva o smlouvě budoucí o zřízení VB mezi oběma stranami uzavřena.

- Nyní byl předložen GP č. 4644-81/2020 ze dne 30. 9. 2020 pro vymezení rozsahu VB k části pozemku p. č. 2091/1 v k. ú. Město Žďár.

RM je předkládáno ke schválení uzavření smlouvy o zřízení VB dle zpracovaného GP po dokončení výměny lodžii.

Odbor strategického plánování a investic, odbor stavební a úz. plánování a odbor komunálních služeb MěÚ ZR ve svém vyjádření souhlasí se zřízením VB bez připomínek.

Zřízením VB nedojde k významnému znehodnocení pozemku. Z tohoto důvodu nebudou tvořeny opravné položky k pozemku.

Finanční dopad do rozpočtu města: jednorázová neopakující se úplata ve výši 10.000 Kč + platná sazba DPH – již byla uhrazena v r. 2014

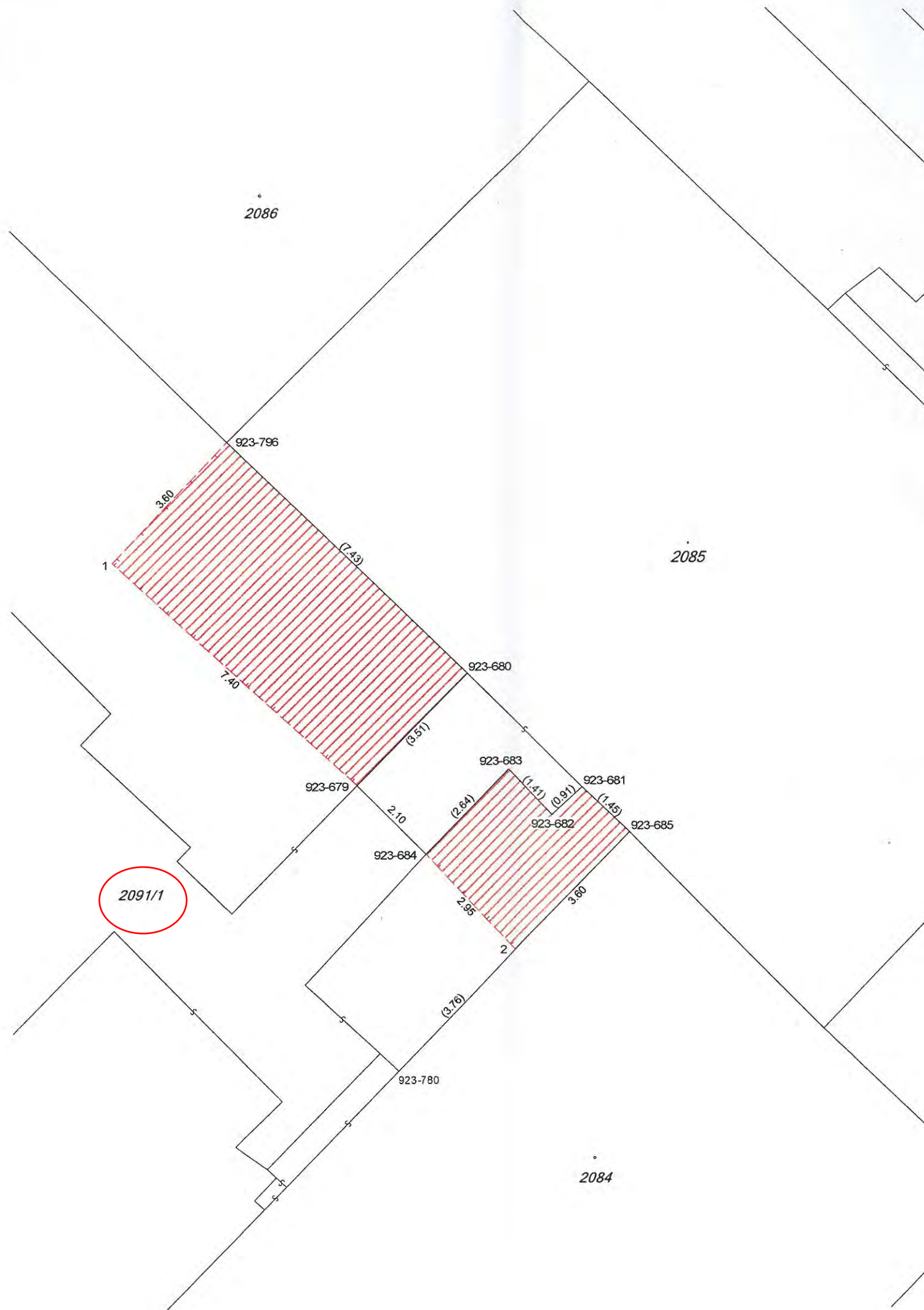
Počet stran: 2

Počet příloh: 1

Návrh usnesení: Rada města po projednání schvaluje uzavření smlouvy o zřízení věcného břemene na pozemku ve vlastnictví města Žďáru nad Sázavou mezi Společenstvím vlastníků domu Libušínská 24 se sídlem Libušínská 184/24, Žďár nad Sázavou 1, zastoupeným statutárním orgánem ZELENOU HOROU, stavebním bytovým družstvem se sídlem Brněnská 1146/30, Žďár nad Sázavou 1, IČO 00050784 – jako

oprávněným a městem Žďár nad Sázavou – jako povinným, a to dle GP č. 4644-81/2020 ze dne 30. 9. 2020 pro vymezení rozsahu VB k části pozemku 2091/1 v k. ú. Město Žďár, zapsaného v katastru nemovitostí u Katastrálního úřadu pro Vysočinu se sídlem v Jihlavě, Katastrální pracoviště Žďár nad Sázavou na LV č. 1, obec Žďár nad Sázavou – za účelem umístění nových lodžii (výměna stávajících balkonů za přistavěné železobetonové lodžie založené opřením na betonový podklad v obvodové stěně), zasklení nových lodžii, nový okapový chodník rozšířený v místě lodžii a související stavební práce v rámci akce „Opravy byt. domu Libušínská 24, Žďár n. Sáz.“ u BD čp. 184 v ul. Libušínská 24, ZR 1 včetně přístupu a příjezdu k uvedenému VB u byt. domu na p. č. 2085 v k. ú. Město Žďár a případných dalších oprav, údržby a rekonstrukce ve prospěch oprávněného.

(příloha č. 6)



VÝKAZ DOSAVADNÍHO A NOVÉHO STAVU ÚDAJŮ KATASTRU NEMOVITOSTÍ												
Dosavadní stav			Nový stav									
Označení pozemku parc. číslem	Výměra parcely ha m ²	Druh pozemku Způsob využití	Označení pozemku parc. číslem	Výměra parcely ha m ²	Druh pozemku Způsob využití	Typ stavby Způsob využití	Způs. určení výměr	Porovnání se stavem evidence právních vztahů				
								Díl přechází z pozemku označeného v katastru nemovitostí	dřívější poz. evidenci	Číslo listu vlastnictví	Výměra dílu ha m ²	Označení dílu
2091/1								2091/1		1		

Druh věcného břemene: dle listiny
 Oprávněný: dle listiny

Příloha č. 6

Seznam souřadnic (S-JTSK):
 Souřadnice pro zápis do KN

Číslo bodu	Y	X	kk	Poznámka
923-679	641760.55	1114120.52	3	obvod věc. břemene
923-680	641758.09	1114118.02	3	obvod věc. břemene
923-681	641755.53	1114120.57	3	obvod věc. břemene
923-682	641756.20	1114121.19	3	obvod věc. břemene
923-683	641757.17	1114120.17	3	obvod věc. břemene
923-684	641759.02	1114122.05	3	obvod věc. břemene
923-685	641754.48	1114121.57	3	obvod věc. břemene
923-780	641759.65	1114126.89	3	obvod věc. břemene
923-796	641763.41	1114112.83	3	obvod věc. břemene
1	641765.96	1114115.54	3	obvod věc. břemene
2	641757.03	1114124.20	3	obvod věc. břemene

GEOMETRICKÝ PLÁN pro vymezení rozsahu věcného břemene k části pozemku	Geometrický plán ověřil úředně oprávněný zeměměřický inženýr:		Stejnopis ověřil úředně oprávněný zeměměřický inženýr:	
		Jméno, příjmení: Ing. Petr Bořil	Jméno, příjmení: Ing. Petr Bořil	
	Číslo položky seznamu úředně oprávněných zeměměřických inženýrů: 1592/96	Číslo položky seznamu úředně oprávněných zeměměřických inženýrů: 1592/96		
	Dne: 22.9.2020 Číslo: 192/2020	Dne: 30.9.2020 Číslo: 198/2020		
	Náležitosti a přesnosti odpovídá právním předpisům.		Tento stejnopis odpovídá geometrickému plánu v elektronické podobě uloženému v dokumentaci katastrálního úřadu.	
Vyhotovitel: Geoset spol. s r.o. Dolní 182/30, Žďár nad Sázavou 1	Katastrální úřad souhlasí s očíslováním parcel.		Ověření stejnopisu geometrického plánu v listinné podobě.	
Číslo plánu: 4644-81/2020 Okres: Žďár nad Sázavou Obec: Žďár nad Sázavou Kat. území: Město Žďár Mapový list: Nové Město na Moravě 6-7/12 Dosavadním vlastníkům pozemků byla poskytnuta možnost seznámit se v terénu s průběhem navrhovaných nových hranic, které byly označeny předepsaným způsobem.	KÚ pro Vysočinu Žďár nad Sázavou 2020.09.30 08:50:23 CEST			

- i) - Dne 29. 4. 2014 Společenství pro dům Libušínská 32-34 se sídlem Libušínská 189/34, ZR 1, zastoupené pověřeným vlastníkem ZELENÁ HORA, stavební bytové družstvo se sídlem Brněnská 1146/30, Žďár nad Sázavou 1, požádalo prostřednictvím stavební firmy STAVOPROJEKTA, a.s. se sídlem Kounicova 67, 602 00 Brno, o uzavření smlouvy na zřízení věcného břemene na pozemku ve vlastnictví města Žďáru nad Sázavou, a to na části p. č. 2091/1 v k. ú. Město Žďár v šíři cca 2 m kolem uvedeného byt. domu – za účelem výměny stávajících balkonů za přistavěné železobetonové lodžie založené opřením na betonový podklad v obvodové stěně, zasklení nových lodžií, nový okapový chodník rozšířený v místě lodžií a související stavební práce v rámci stav. úprav „Opravy byt. domu Libušínská 32, 34, Žďár n. Sáz.“ u BD čp. 188 a 189 v ul. Libušínská 32 a 34, ZR 1 včetně přístupu a příjezdu k uvedenému byt. domu na p. č. 2089 a 2090 v k. ú. Město Žďár a případných dalších oprav, údržby, rekonstrukce a modernizace byt. domu.

- Rada města po projednání dne 26. 5. 2014 a dále dne 9. 6. 2014 (částečná změna – změna názvu společenství vlastníků BD) schválila uzavření smlouvy o zřízení věcného břemene na pozemku ve vlastnictví města Žďáru nad Sázavou mezi Společenstvím pro dům Libušínská 32-34 se sídlem Libušínská 189/34, ZR 1, zastoupené pověřeným vlastníkem ZELENOU HOROU, stavebním bytovým družstvem se sídlem Brněnská 1146/30, Žďár nad Sázavou 1 – jako oprávněným a městem Žďár nad Sázavou – jako povinným – a to na části p. č. 2091/1 v k. ú. Město Žďár v šíři cca 2 m kolem uvedeného byt. domu – za účelem výměny stávajících balkonů za přistavěné železobetonové lodžie založené opřením na betonový podklad v obvodové stěně, zasklení nových lodžií, nový okapový chodník rozšířený v místě lodžií a související stavební práce v rámci stav. úprav „Opravy byt. domu Libušínská 32, 34, Žďár n. Sáz.“ u BD čp. 188 a 189 v ul. Libušínská 32 a 34, ZR 1 včetně přístupu a příjezdu k uvedenému byt. domu na p. č. 2089 a 2090 v k. ú. Město Žďár a případných dalších oprav, údržby, rekonstrukce a modernizace byt. domu ve prospěch oprávněného.

Právo odpovídající věcnému břemenu se zřizuje za jednorázovou neopakující se úplatu ve výši 10.000,-- Kč + platná sazba DPH.

- Dne 10. 6. 2014 byla předmětná Smlouva o smlouvě budoucí o zřízení VB mezi oběma stranami uzavřena.

- Nyní byl předložen GP č. 4645-82/2020 ze dne 30. 9. 2020 pro vymezení rozsahu VB k části pozemku p. č. 2091/1 v k. ú. Město Žďár.

RM je předkládáno ke schválení uzavření smlouvy o zřízení VB dle zpracovaného GP po dokončení výměny lodžií.

Odbor strategického plánování a investic, odbor stavební a úz. plánování a odbor komunálních služeb MěÚ ZR ve svém vyjádření souhlasí se zřízením VB bez připomínek.

Zřízením VB nedojde k významnému znehodnocení pozemku. Z tohoto důvodu nebudou tvořeny opravné položky k pozemku.

Finanční dopad do rozpočtu města: jednorázová neopakující se úplata ve výši 10.000 Kč + platná sazba DPH – již byla uhrazena v r. 2014

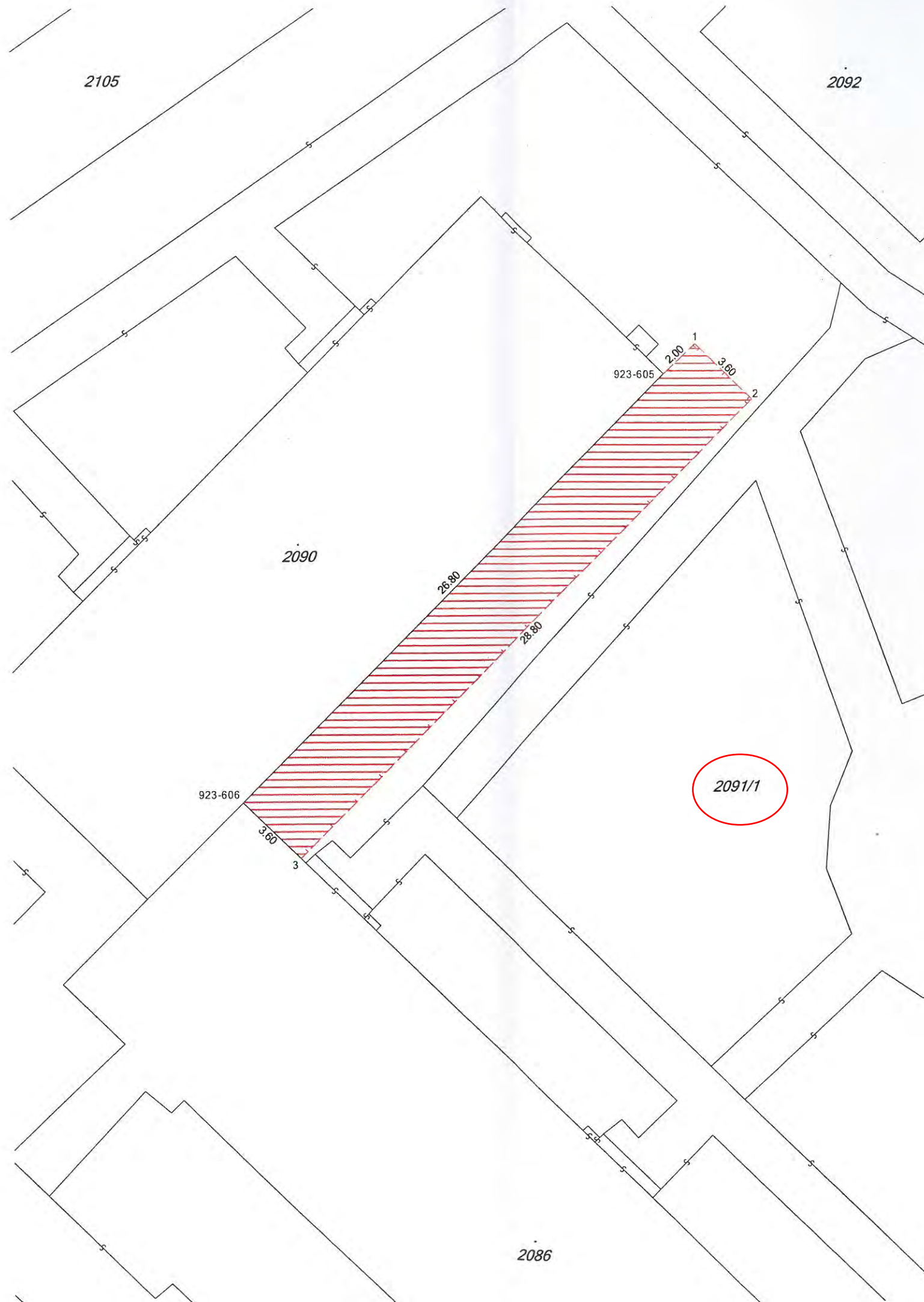
Počet stran: 2

Počet příloh: 1

Návrh usnesení: Rada města po projednání schvaluje uzavření smlouvy o zřízení věcného břemene na pozemku ve vlastnictví města Žďáru nad Sázavou mezi Společenstvím pro dům Libušínská 32-34 se sídlem Libušínská 189/34, ZR 1, zastoupeným statutárním orgánem ZELENOU HOROU, stavebním bytovým družstvem se sídlem Brněnská 1146/30, Žďár nad Sázavou 1, IČO 00050784 – jako oprávněným a

městem Žďár nad Sázavou – jako povinným, a to dle GP č. 4645-82/2020 ze dne 30.9.2020 pro vymezení rozsahu VB k části p. č. 2091/1 v k. ú. Město Žďár, zapsaného v katastru nemovitostí u Katastrálního úřadu pro Vysočinu se sídlem v Jihlavě, Katastrální pracoviště Žďár nad Sázavou na LV č. 1, obec Žďár nad Sázavou – za účelem umístění nových lodžii (výměna stávajících balkonů za přistavěné železobetonové lodžie založené opřením na betonový podklad v obvodové stěně), zasklení nových lodžii, nový okapový chodník rozšířený v místě lodžii a související stavební práce v rámci stav. úprav „Opravy byt. domu Libušínská 32, 34, Žďár n. Sáz.“ u BD čp. 188 a 189 v ul. Libušínská 32 a 34, ZR 1 včetně přístupu a příjezdu k uvedenému VB u byt. domu na p. č. 2090 v k. ú. Město Žďár a případných dalších oprav, údržby a rekonstrukce ve prospěch oprávněného.

(příloha č. 7)



VÝKAZ DOSAVADNÍHO A NOVÉHO STAVU ÚDAJŮ KATASTRU NEMOVITOSTÍ

Dosavadní stav			Nový stav								
Označení pozemku parc. číslem	Výměra parcely ha: m ²	Druh pozemku Způsob využití	Označení pozemku parc. číslem	Výměra parcely ha: m ²	Druh pozemku Způsob využití	Typ stavby Způsob využití	Způsob určení výměr	Porovnání se stavem evidence právních vztahů			Označení dílu
								Díl přechází z pozemku označeného v katastru nemovitostí	Číslo listu vlastnictví	Výměra dílu ha: m ²	
2091/1								2091/1	1		

Druh věcného břemene: dle listiny
 Oprávněný: dle listiny

Příloha č. 7

Seznam souřadnic (S-JTSK):

Souřadnice pro zápis do KN					
Číslo bodu	Y	X	kk	Poznámka	
923-605	641770.30	1114052.52	3	obvod věc. břemene	
923-606	641789.12	1114071.67	3	obvod věc. břemene	
1	641768.89	1114051.18	3	obvod věc. břemene	
2	641766.36	1114053.67	3	obvod věc. břemene	
3	641786.55	1114074.17	3	obvod věc. břemene	

GEOMETRICKÝ PLÁN pro vymezení rozsahu věcného břemene k části pozemku	Geometrický plán ověřil úředně oprávněný zeměměřický inženýr		Stejnopis ověřil úředně oprávněný zeměměřický inženýr:	
		Jméno, příjmení: Ing. Petr Bořil	Jméno, příjmení: Ing. Petr Bořil	
	Číslo položky seznamu úředně oprávněných zeměměřických inženýrů: 1592/96	Číslo položky seznamu úředně oprávněných zeměměřických inženýrů: 1592/96		
	Dne: 23.9.2020 Číslo: 193/2020	Dne: 30.9.2020 Číslo: 200/2020		
	Náležitosti a přesnosti odpovídá právním předpisům.	Tento stejnopis odpovídá geometrickému plánu v elektronické podobě uloženému v dokumentaci katastrálního úřadu.		
Výhotovitel: Geoset spol. s r. o. Dolní 193/30, Žďár nad Sázavou 1	Katastrální úřad souhlasí s očíslováním parcel.		Ověření stejnopisu geometrického plánu v listinné podobě.	
Číslo plánu: 4645-82/2020	KÚ pro Vysočinu 2020.09.30 11:30:31 CEST			
Okres: Žďár nad Sázavou				
Obec: Žďár nad Sázavou				
Kat. území: Město Žďár				
Mapový list: Nové Město na Moravě 6-7/12				
Dosavadním vlastníkům pozemků byla poskytnuta možnost seznámit se v terénu s průběhem navrhovaných nových hranic, které byly označeny předepsaným způsobem.				

j) - Dne 31. 3. 2014 Společenství vlastníků domu Chelčického 14 - 26 se sídlem Chelčického 2149/24, Žďár nad Sázavou 6, zastoupené ve věcech smluvních pověřeným vlastníkem ZELENÁ HORA, stavební bytové družstvo se sídlem Brněnská 1146/30, Žďár nad Sázavou, požádalo o uzavření smlouvy na zřízení věcného břemene – služebnosti na pozemku ve vlastnictví města Žďáru nad Sázavou, a to na části p. č. 6125 v k. ú. Město Žďár v šíři cca 2 m kolem uvedeného byt. domu – za účelem zateplení obvodové stěny byt. domu a přístavby zavěšených betonových lodžii v rámci stav. úprav BD čp. 2144, 2145, 2146, 2147, 2148, 2149 a 2150 v ul. Chelčického 14, 16, 18, 20, 22, 24 a 26, ZR 6 včetně přístupu a příjezdu k uvedenému byt. domu na p. č. 6100, 6099, 6098, 6097, 6096, 6095 a 6094 v k. ú. Město Žďár a případných dalších oprav, údržby, rekonstrukce a modernizace byt. domu.

- Rada města dne 14. 4. 2014 po projednání schválila uzavření smlouvy o zřízení věcného břemene – služebnosti na pozemku ve vlastnictví města Žďáru nad Sázavou mezi Společenstvím vlastníků domu Chelčického 14 - 26 se sídlem Chelčického 2149/24, Žďár nad Sázavou 6, zastoupeným ve věcech smluvních pověřeným vlastníkem ZELENÁ HORA, stavební bytové družstvo se sídlem Brněnská 1146/30, Žďár n. Sáz. – jako oprávněným a městem Žďár nad Sázavou – jako povinným – a to na části p. č. 6125 v k.ú. Město Žďár v šíři cca 2 m kolem uvedeného byt. domu – za účelem zateplení obvodové stěny byt. domu a přístavby zavěšených betonových lodžii v rámci stav. úprav BD čp. 2144, 2145, 2146, 2147, 2148, 2149 a 2150 v ul. Chelčického 14, 16, 18, 20, 22, 24 a 26, ZR 6 včetně přístupu a příjezdu k uvedenému byt. domu na p. č. 6100, 6099, 6098, 6097, 6096, 6095 a 6094 v k. ú. Město Žďár a případných dalších oprav, údržby, rekonstrukce a modernizace byt. domu ve prospěch oprávněného. Právo odpovídající věcnému břemenu – služebnosti se zřizuje za jednorázovou neopakující se úplatu ve výši 10.000,-- Kč + platná sazba DPH.

- Dne 15. 4. 2014 byla předmětná Smlouva o smlouvě budoucí o zřízení VB mezi oběma stranami uzavřena.

- Nyní byl předložen GP č. 4646-83/2020 ze dne 20. 10. 2020 pro vymezení rozsahu VB k části pozemku p. č. 6125 v k. ú. Město Žďár. RM je předkládáno ke schválení uzavření smlouvy o zřízení VB dle zpracovaného GP po dokončení výměny lodžii.

Odbor strategického plánování a investic, odbor stavební a úz. plánování a odbor komunálních služeb MěÚ ZR ve svém vyjádření souhlasí se zřízením VB bez připomínek. Zřízením VB nedojde k významnému znehodnocení pozemku. Z tohoto důvodu nebudou tvořeny opravné položky k pozemku.

Finanční dopad do rozpočtu města: jednorázová neopakující se úplata ve výši 10.000 Kč + platná sazba DPH – již byla uhrazena v r. 2014

Počet stran: 2

Počet příloh: 1

Návrh usnesení: Rada města po projednání schvaluje uzavření smlouvy o zřízení věcného břemene – služebnosti na pozemku ve vlastnictví města Žďáru nad Sázavou mezi Společenstvím vlastníků domu Chelčického 14 - 26 se sídlem Chelčického 2149/24, Žďár nad Sázavou 6, IČO 29315611, zastoupeným ve věcech smluvních statutárním orgánem ZELENÁ HORA, stavební bytové družstvo se sídlem Brněnská 1146/30, Žďár nad Sázavou, IČO 00050784 – jako oprávněným a městem Žďár nad Sázavou – jako povinným, a to dle GP č. 4646-83/2020 ze dne 20. 10. 2020 pro vymezení rozsahu VB k

části pozemku p. č. 6125 v k. ú. Město Žďár, zapsaného v katastru nemovitostí u Katastrálního úřadu pro Vysočinu se sídlem v Jihlavě, Katastrální pracoviště Žďár nad Sázavou na LV č. 1, obec Žďár nad Sázavou – za účelem umístění a provozování zateplení obvodové stěny byt. domu a přístavby zavěšených betonových lodžii v rámci stav. úprav BD čp. 2144, 2145, 2146, 2147, 2148, 2149 a 2150 v ul. Chelčického 14, 16, 18, 20, 22, 24 a 26, ZR 6 včetně přístupu a příjezdu k uvedenému VB u byt. domu na p.č. 6095 v k. ú. Město Žďár a případných dalších oprav, údržby, rekonstrukce ve prospěch oprávněného.

(příloha č. 8)

VÝKAZ DOSAVADNÍHO A NOVÉHO STAVU ÚDAJŮ KATASTRU NEMOVITOSTÍ

Dosavadní stav			Nový stav											
Označení pozemku parc. číslem	Výměra parcely		Označení pozemku parc. číslem	Výměra parcely		Druh pozemku	Typ stavby	Způsob využití	Způsob určení výměr	Porovnání se stavem evidence právních vztahů				
	ha	m ²		Způsob využití	ha					m ²	Způsob využití	Způsob určení výměr	Díl přechází z pozemku označeného v katastru nemovitostí	
6125										6125		1		

Druh věcného břemene: dle listiny

Oprávněný: dle listiny

Příloha č. 8

Seznam souřadnic (S-JTSK):

Souřadnice pro zápis do KN

Číslo bodu	Y	X	kk	Poznámka
108-14	641709.71	1115651.85	3	obvod věc. břemene
108-16	641717.76	1115649.33	3	obvod věc. břemene
108-43	641745.77	1115630.39	3	obvod věc. břemene
108-127	641680.07	1115651.76	3	obvod věc. břemene
108-128	641682.20	1115651.76	3	obvod věc. břemene
108-129	641699.13	1115651.80	3	obvod věc. břemene
108-130	641701.20	1115651.80	3	obvod věc. břemene
108-132	641724.74	1115644.58	3	obvod věc. břemene
108-133	641726.51	1115643.40	3	obvod věc. břemene
108-134	641737.03	1115636.32	3	obvod věc. břemene
108-135	641738.80	1115635.14	3	obvod věc. břemene
108-136	641755.15	1115622.82	3	obvod věc. břemene
108-137	641757.20	1115621.44	3	obvod věc. břemene
108-138	641764.36	1115616.63	3	obvod věc. břemene
108-139	641766.41	1115615.26	3	obvod věc. břemene
108-140	641779.68	1115606.35	3	obvod věc. břemene
108-141	641781.79	1115604.93	3	obvod věc. břemene
108-227	641745.21	1115629.49	3	obvod věc. břemene
245-29	641776.09	1115608.80	3	obvod věc. břemene
245-31	641760.73	1115619.09	3	obvod věc. břemene
245-37	641690.68	1115651.82	3	obvod věc. břemene
2000-97	641791.67	1115598.36	3	obvod věc. břemene
2000-99	641671.58	1115651.78	3	obvod věc. břemene
1	641669.58	1115651.79	3	obvod věc. břemene
2	641669.59	1115655.29	3	obvod věc. břemene
3	641711.69	1115655.36	3	obvod věc. břemene
4	641711.71	1115651.86	3	obvod věc. břemene
5	641716.10	1115650.45	3	obvod věc. břemene
6	641718.06	1115653.35	3	obvod věc. břemene
7	641750.52	1115631.40	3	obvod věc. břemene
8	641749.97	1115630.51	3	obvod věc. břemene
9	641795.28	1115600.16	3	obvod věc. břemene
10	641793.33	1115597.25	3	obvod věc. břemene

GEOMETRICKÝ PLÁN pro vymezení rozsahu věcného břemene k části pozemku	Geometrický plán ověřil úředně oprávněný zeměměřický inženýr	Stejnopis ověřil úředně oprávněný zeměměřický inženýr
		Jméno, příjmení: Ing. Petr Bořil
	Číslo položky seznamu úředně oprávněných zeměměřických inženýrů: 1592/96	Číslo položky seznamu úředně oprávněných zeměměřických inženýrů: 1592/96
	Dne: 13.10.2020 Číslo: 212/2020	Dne: 20.10.2020 Číslo: 221/2020
	Náležitostmi a přesností odpovídá právním předpisům.	Tento stejnopis odpovídá geometrickému plánu v elektronické podobě uloženému v dokumentaci katastrálního úřadu.
Vyhotovitel: Geoset spol. s r.o. Dolní 183/30, Žďár nad Sázavou 1	Katastrální úřad souhlasí s očíslováním parcel.	Ověření stejnopisu geometrického plánu v listinné podobě.
Číslo plánu: 4646-83/2020	KÚ pro Vysočinu KP Žďár nad Sázavou PGP-12/4/2020-714 2020.10.20 10:03:31 CEST	
Okres: Žďár nad Sázavou		
Obec: Žďár nad Sázavou		
Kat. území: Město Žďár		
Mapový list: Nové Město na Moravě 6-7/34		
Dosavadním vlastníkům pozemků byla poskytnuta možnost seznámit se v terénu s průběhem navrhovaných nových hranic, které byly označeny předepsaným způsobem.		

6125

6111

6091

6092

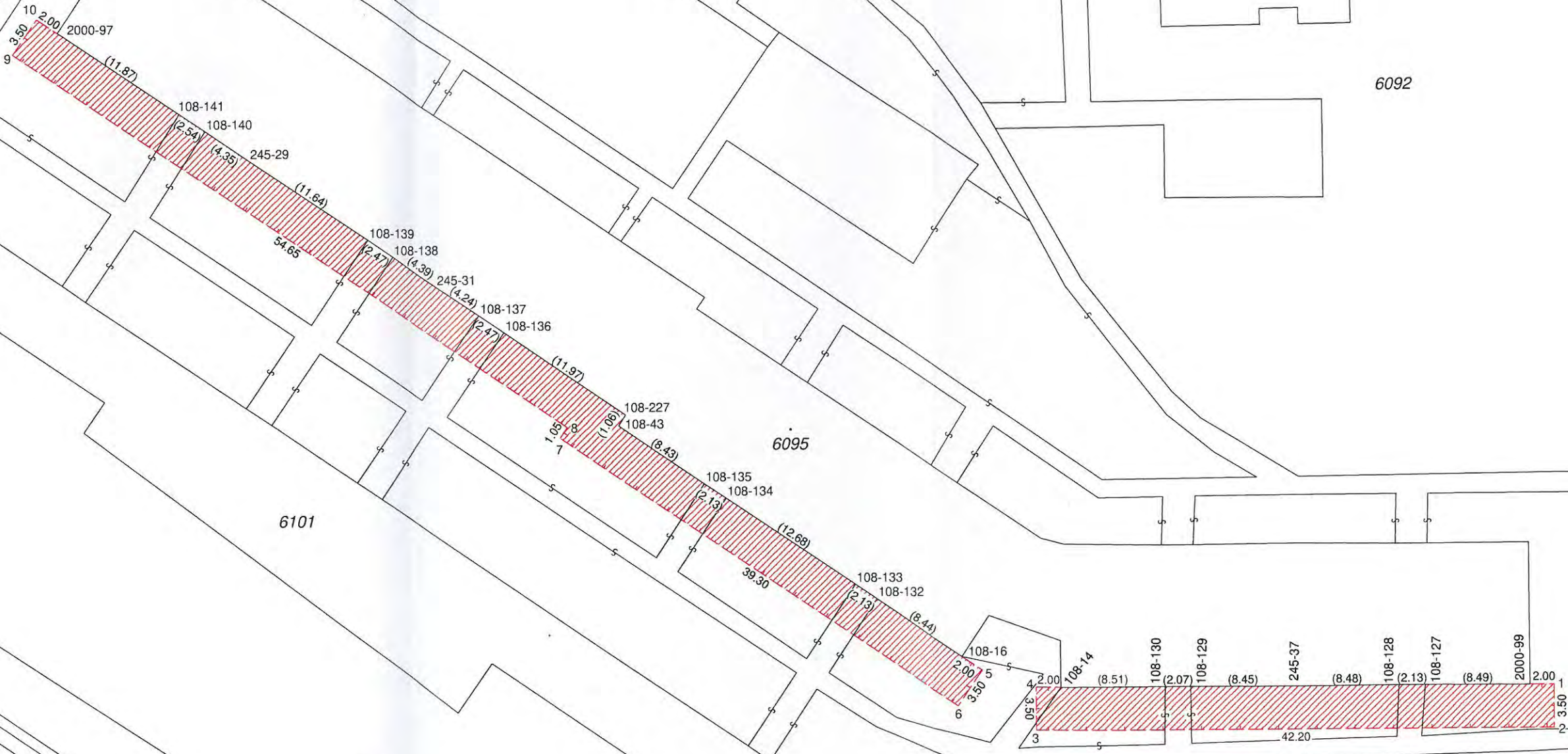
6093

6095

6101

6102

6410



k) - Dne 17. 7. 2014 Společenství vlastníků domu Purkyňova 9 se sídlem Purkyňova 472/9, Žďár nad Sázavou 2, požádalo prostřednictvím stavební firmy STAVOPROJEKTA, a.s. se sídlem Kounicova 67, 602 00 Brno, o uzavření smlouvy o zřízení věcného břemene – služebnosti na pozemku ve vlastnictví města Žďáru nad Sázavou, a to na části p. č. 740/2 v k. ú. Zámek Žďár v šíři cca 2 m kolem uvedeného byt. domu pro stavbu: „Opravy byt. domu Purkyňova 9, Žďár n. Sáz.“ – za účelem výměny stávajících balkónů za přistavěné železobetonové lodžie (částečně založené na samostatných základových patkách s pilotami, částečně opřené do původního základu domu), zřízení vstupu na lodžii u bytu v 1. NP včetně vybourání parapetního zdiva a nové balkónové sestavy, nové zateplení fasády v lodžích a další související práce v rámci stav. úprav BD čp. 472 v ul. Purkyňova 9, ZR 2 včetně přístupu a příjezdu k uvedenému byt. domu na p. č. 736/4 v k.ú. Zámek Žďár a případných dalších oprav, údržby, rekonstrukce a modernizace byt. domu.

- Rada města dne 18. 8. 2014 po projednání schválila uzavření smlouvy o zřízení věcného břemene – služebnosti na pozemku ve vlastnictví města Žďáru nad Sázavou mezi Společenstvím vlastníků domu Purkyňova 9 se sídlem Purkyňova čp. 472/9, Žďár nad Sázavou 2 – jako oprávněným a městem Žďár nad Sázavou – jako povinným – a to na části p. č. 740/2 v k. ú. Zámek Žďár v šíři cca 2 m kolem uvedeného byt. domu pro stavbu: „Opravy byt. domu Purkyňova 9, Žďár n. Sáz.“ – za účelem výměny stávajících balkónů za přistavěné železobetonové lodžie (částečně založené na samostatných základových patkách s pilotami, částečně opřené do původního základu domu), zřízení vstupu na lodžii u bytu v 1. NP včetně vybourání parapetního zdiva a nové balkónové sestavy, nové zateplení fasády v lodžích a další související práce v rámci stav. úprav BD čp. 472 v ul. Purkyňova 9, ZR 2 včetně přístupu a příjezdu k uvedenému byt. domu na p.č. 736/4 v k. ú. Zámek Žďár a případných dalších oprav, údržby, rekonstrukce a modernizace byt. domu ve prospěch oprávněného.

Právo odpovídající věcnému břemenu – služebnosti se zřizuje za jednorázovou neopakující se úplatu ve výši 10.000,-- Kč + platná sazba DPH.

- Dne 19. 8. 2014 byla předmětná Smlouva o smlouvě budoucí o zřízení VB mezi oběma stranami uzavřena.

- Nyní byl předložen GP č. 965-80/2020 ze dne 30. 9. 2020 pro vymezení rozsahu VB k části pozemku p. č. 740/2 a nově ještě k části p. č. 362/11 v k. ú. Zámek Žďár. RM je předkládáno ke schválení uzavření smlouvy o zřízení VB dle zpracovaného GP po dokončení výměny lodžii.

Odbor strategického plánování a investic, odbor stavební a úz. plánování a odbor komunálních služeb MěÚ ZR ve svém vyjádření souhlasí se zřízením VB bez připomínek.

Zřízením VB nedojde k významnému znehodnocení pozemků. Z tohoto důvodu nebudou tvořeny opravné položky k pozemkům.

Finanční dopad do rozpočtu města: jednorázová neopakující se úplata ve výši 10.000 Kč + platná sazba DPH – již byla uhrazena v r. 2014

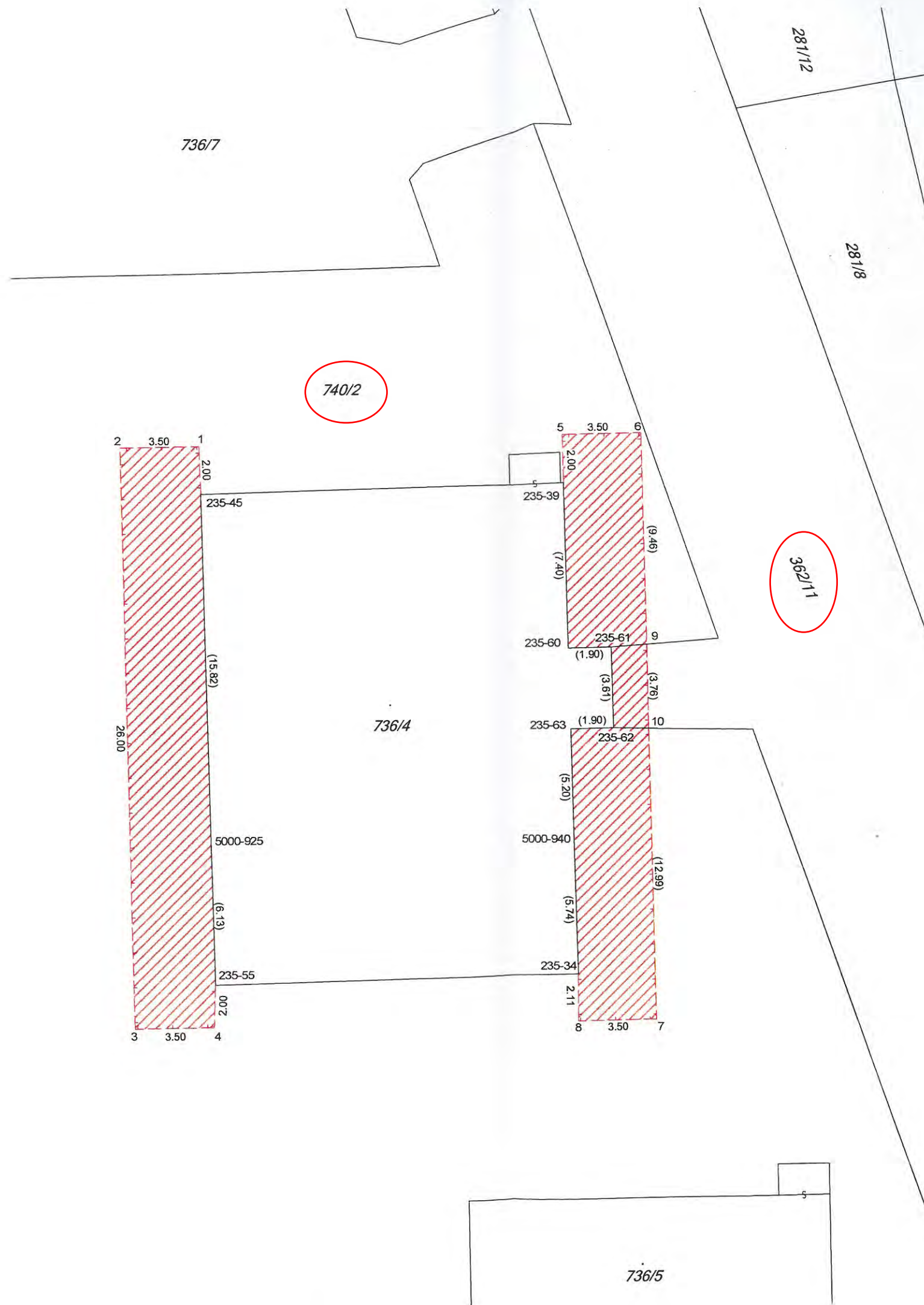
Počet stran: 2

Počet příloh: 1

Návrh usnesení: Rada města po projednání schvaluje uzavření smlouvy o zřízení věcného břemene – služebnosti na pozemcích ve vlastnictví města Žďáru nad Sázavou mezi Společenstvím vlastníků domu Purkyňova 9 se sídlem Purkyňova čp. 472/9, Žďár nad Sázavou 2, IČO 01677306, zastoupeným statutárním orgánem ZELENÁ HORA,

stavební bytové družstvo se sídlem Brněnská 1146/30, Žďár nad Sázavou, IČO 00050784 – jako oprávněným a městem Žďár nad Sázavou – jako povinným, a to dle GP č. 965-80/2020 ze dne 30. 9. 2020 pro vymezení rozsahu VB k části pozemku p. č. 362/11 a 740/2 v k. ú. Zámek Žďár, zapsaných v katastru nemovitostí u Katastrálního úřadu pro Vysočinu se sídlem v Jihlavě, Katastrální pracoviště Žďár nad Sázavou na LV č. 1, obec Žďár nad Sázavou pro stavbu: „Opravy byt. domu Purkyňova 9, Žďár n. Sáz.“ – za účelem umístění a provozování nových lodžii (výměna stávajících balkónů za přistavěné železobetonové lodžie, částečně založené na samostatných základových patkách s pilotami, částečně opřené do původního základu domu), zřízení vstupu na lodžii u bytu v 1. NP včetně vybourání parapetního zdiva a nové balkónové sestavy, nové zateplení fasády v lodžiích a další související práce v rámci stav. úprav BD čp. 472 v ul. Purkyňova 9, ZR 2 včetně přístupu a příjezdu k uvedenému VB u byt. domu na p. č. 736/4 v k. ú. Zámek Žďár a případných dalších oprav, údržby, rekonstrukce ve prospěch oprávněného.

(příloha č. 9)



VÝKAZ DOSAVADNÍHO A NOVÉHO STAVU ÚDAJŮ KATASTRU NEMOVITOSTÍ																	
Dosavadní stav			Nový stav														
Označení pozemku parc. číslem	Výměra parcely		Druh pozemku	Označení pozemku parc. číslem	Výměra parcely		Druh pozemku	Typ stavby	Způs. určení výměr	Porovnání se stavem evidence právních vztahů							
	ha	m ²			Způsob využití	ha				m ²	Způsob využití	Způsob využití	Díl přechází z pozemku označeného v katastru nemovitostí	dřívější poz. evidenci	Číslo listu vlastnictví	Výměra dílu	Označení dílu
362/11													362/11	1			
740/2													740/2	1			

Druh věcného břemene: dle listiny
Oprávněný: dle listiny

Příloha č. 9

Seznam souřadnic (S-JTSK):

Souřadnice pro zápis do KN

Číslo bodu	Y	X	kk	Poznámka
235-34	641829.58	1113005.74	3	obvod věc. břemene
235-39	641830.12	1112983.79	3	obvod věc. břemene
235-45	641846.28	1112984.18	3	obvod věc. břemene
235-55	641845.75	1113006.13	3	obvod věc. břemene
235-60	641829.94	1112991.19	3	obvod věc. břemene
235-61	641828.04	1112991.14	3	obvod věc. břemene
235-62	641827.95	1112994.75	3	obvod věc. břemene
235-63	641829.85	1112994.80	3	obvod věc. břemene
1	641846.37	1112982.05	3	obvod věc. břemene
2	641849.87	1112982.12	3	obvod věc. břemene
3	641849.33	1113008.10	3	obvod věc. břemene
4	641845.80	1113008.03	3	obvod věc. břemene
5	641830.18	1112981.64	3	obvod věc. břemene
6	641826.68	1112981.56	3	obvod věc. břemene
7	641826.08	1113007.77	3	obvod věc. břemene
8	641829.58	1113007.85	3	obvod věc. břemene
9	641826.46	1112991.02	3	obvod věc. břemene
10	641826.38	1112994.78	3	obvod věc. břemene
5000-925	641845.90	1113000.00	8	obvod věc. břemene
5000-940	641829.72	1113000.00	8	obvod věc. břemene

GEOMETRICKÝ PLÁN pro vymezení rozsahu věcného břemene k části pozemku	Geometrický plán ověřil úředně oprávněný zeměměřický inženýr	Stejnopis ověřil úředně oprávněný zeměměřický inženýr:
Vyhotovitel: Geoset spol. s r. o. Dolní 193/20, Žďár nad Sázavou 1	Jméno, příjmení: Ing. Petr Bořil	Jméno, příjmení: Ing. Petr Bořil
	Číslo položky seznamu úředně oprávněných zeměměřických inženýrů: 1592/96	Číslo položky seznamu úředně oprávněných zeměměřických inženýrů: 1592/96
	Dne: 22.9.2020 Číslo: 191/2020	Dne: 30.9.2020 Číslo: 199/2020
	Náležitostí a přesností odpovídá právním předpisům.	Tento stejnopis odpovídá geometrickému plánu v elektronické podobě uloženému v dokumentaci katastrálního úřadu.
Číslo plánu: 965-80/2020 Okres: Žďár nad Sázavou Obec: Žďár nad Sázavou Kat. území: Zámek Žďár Mapový list: Nové Město na Moravě 6-6/14, 6-6/32 Dosavadním vlastníkům pozemků byla poskytnuta možnost seznámit se v terénu s průběhem navrhovaných nových hranic, které byly označeny předepsaným způsobem:	Katastrální úřad souhlasí s očíslováním parcel.	Ověření stejnopisu geometrického plánu v listinné podobě.
	KÚ pro Vysočinu KP Žďár nad Sázavou POP-1103/2020-14 2020.09.30 10:10:59 CEST	

l) - Dne 25. 5. 2018 Společenství vlastníků domu Okružní 1954,1955,1956 se sídlem Okružní 1954/52, ZR 3, požádalo o uzavření smlouvy o zřízení věcného břemene na pozemku ve vlastnictví města Žďáru nad Sázavou, a to na části p. č. 1326 v k. ú. Město Žďár v šíři cca 2 m kolem byt. domu Okružní č.p. 1954, 1955 a 1956 č.or. 52, 50 a 48, ZR 3 – za účelem umístění nových železobetonových lodžii v rámci stavby „Stavební úpravy bytového domu Okružní 1954,1955,1956 ZR 3“, včetně přístupu a příjezdu k uvedenému byt. domu na p. č. 1314 v k. ú. Město Žďár a případných dalších oprav, údržby, rekonstrukce a modernizace byt. domu.

- Odbory rozvoje a úz. plánování a komunál. služeb MěÚ ZR ve svém vyjádření ze dne 6.6.2018 souhlasily se zřízením VB bez připomínek.

Schváleno městským architektem.

Zřízením VB nedojde k významnému znehodnocení pozemku. Z tohoto důvodu nebudou tvořeny opravné položky k pozemku.

- Rada města dne 11. 6. 2018 po projednání schválila uzavření smlouvy o zřízení věcného břemene – služebnosti na pozemku ve vlastnictví města Žďáru nad Sázavou mezi Společenstvím vlastníků domu Okružní 1954,1955,1956 se sídlem Okružní 1954/52, ZR 3 – jako oprávněným a městem Žďár nad Sázavou – jako povinným, a to na části p. č. 1326, zapsaného v katastru nemovitostí u Katastrálního úřadu pro Vysočinu se sídlem v Jihlavě, Katastrální pracoviště Žďár nad Sázavou na LV č. 1, obec Žďár nad Sázavou v k. ú. Město Žďár v šíři 2 m kolem byt. domu Okružní č.p. 1954, 1955 a 1956 č.or. 52, 50 a 48, ZR 3 – za účelem umístění nových železobetonových lodžii v rámci stavby „Stavební úpravy bytového domu Okružní 1954,1955,1956, ZR 3“, včetně přístupu a příjezdu k uvedenému byt. domu na p. č. 1314 v k. ú. Město Žďár a případných dalších oprav, údržby, rekonstrukce a modernizace byt. domu ve prospěch oprávněného.

Právo odpovídající věcnému břemenu - služebnosti se zřizuje za jednorázovou neopakující se úplatu ve výši 10.000,-- Kč + platná sazba DPH.

- Dne 13. 6. 2018 byla předmětná Smlouva o smlouvě budoucí o zřízení VB mezi oběma stranami uzavřena.

- Nyní byl předložen GP č. 4668-60/2020 ze dne 20. 11. 2020 pro vymezení rozsahu VB k části pozemku p. č. 1326 v k. ú. Město Žďár.

RM je předkládáno ke schválení uzavření smlouvy o zřízení VB dle zpracovaného GP po dokončení výměny lodžii.

Odbor strategického plánování a investic, odbor stavební a úz. plánování a odbor komunálních služeb MěÚ ZR ve svém vyjádření ze dne 9. 12. 2020 souhlasí se zřízením VB bez připomínek.

Zřízením VB nedojde k významnému znehodnocení pozemku. Z tohoto důvodu nebudou tvořeny opravné položky k pozemku.

Finanční dopad do rozpočtu města: jednorázová neopakující se úplata ve výši 10.000 Kč + platná sazba DPH – již byla uhrazena v r. 2018

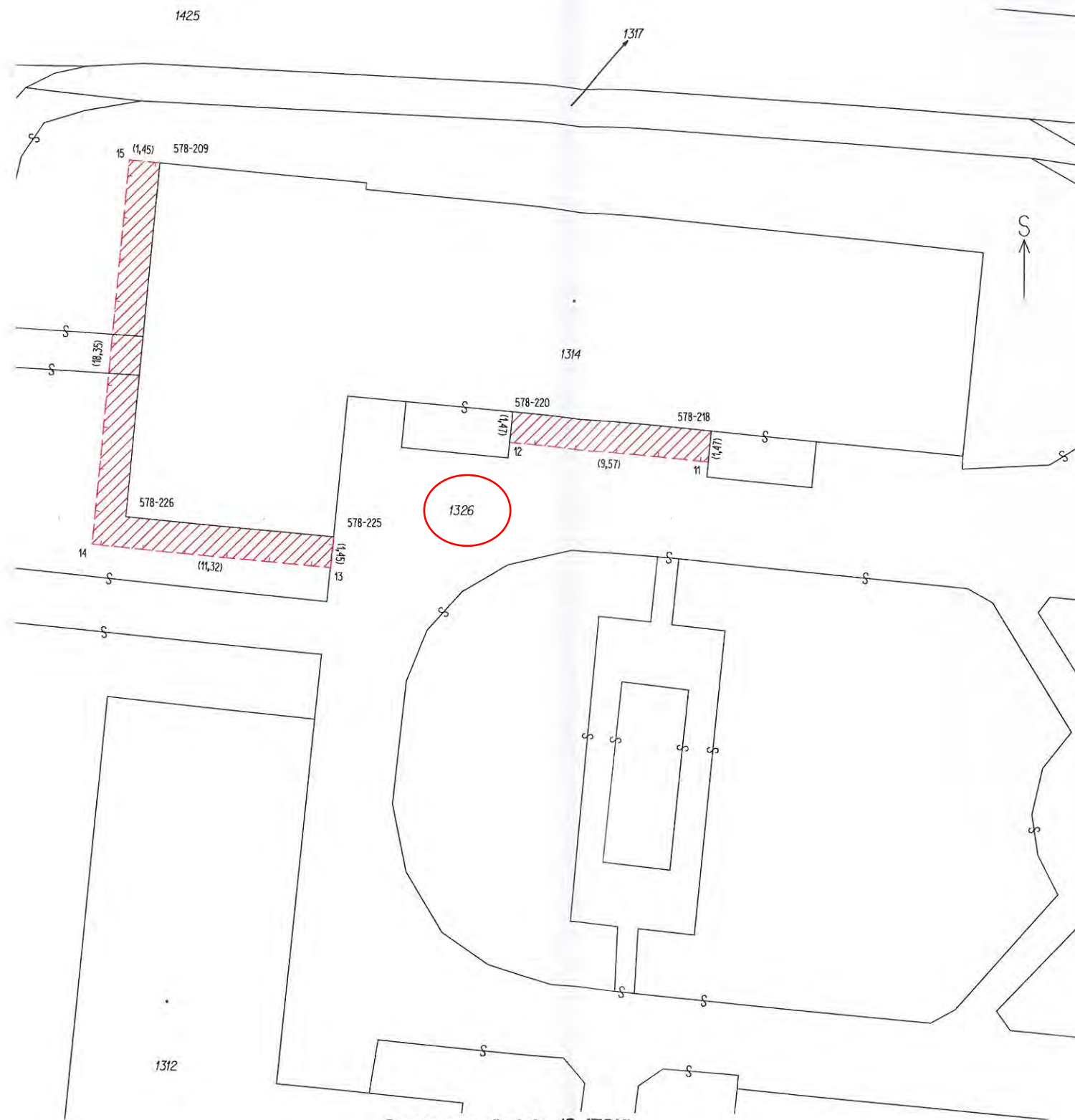
Počet stran: 2

Počet příloh: 1

Návrh usnesení: Rada města po projednání schvaluje uzavření smlouvy o zřízení věcného břemene – služebnosti na pozemku ve vlastnictví města Žďáru nad Sázavou mezi Společenstvím vlastníků domu Okružní 1954,1955,1956 ve Žďáru nad Sázavou se sídlem Okružní 1954/52, ZR 3 – jako oprávněným a městem Žďár nad Sázavou – jako povinným, a to dle GP č. 4668-60/2020 ze dne 20. 11. 2020 pro vymezení rozsahu VB

k části pozemku p. č. 1326 v k. ú. Město Žďár, zapsaného v katastru nemovitostí u Katastrálního úřadu pro Vysočinu se sídlem v Jihlavě, Katastrální pracoviště Žďár nad Sázavou na LV č. 1, obec Žďár nad Sázavou v k. ú. Město Žďár – za účelem umístění a provozování nových železobetonových lodžii v rámci stavby „Stavební úpravy bytového domu Okružní 1954,1955,1956, ZR 3“, včetně přístupu a příjezdu k uvedenému VB u byt. domu na p. č. 1314 v k. ú. Město Žďár a případných dalších oprav, údržby a rekonstrukce ve prospěch oprávněného.

(příloha č. 10)



Seznam souřadnic (S-JTSK)

Číslo bodu	Souřadnice pro zápis do KN			Kód kvality	Poznámka
	Y	X			
578-209	642691,06	1114167,87	3	roh budovy	
578-218	642664,82	1114180,63	3	budova, schody	
578-220	642674,34	1114179,70	3	budova, schody	
578-225	642682,82	1114185,65	3	roh budovy	
578-226	642692,65	1114184,69	3	roh budovy	
11	642664,96	1114182,09	3	rozsah věcného břemene	
12	642674,48	1114181,16	3	rozsah věcného břemene	
13	642682,96	1114187,10	3	rozsah věcného břemene	
14	642694,23	1114186,00	3	rozsah věcného břemene	
15	642692,50	1114167,73	3	rozsah věcného břemene	

VÝKAZ DOSAVADNÍHO A NOVÉHO STAVU ÚDAJŮ KATASTRU NEMOVITOSTÍ														
Dosavadní stav						Nový stav								
Označení pozemku parc. číslem	Výměra parcely		Druh pozemku Způsob využití	Označení pozemku parc. číslem	Výměra parcely		Druh pozemku Způsob využití	Typ stav by Způsob využití	Způsob určení výměry	Porovnání se stavem evidence právních vztahů				
	ha	m ²			ha	m ²				Díl přechází z pozemku označeného v katastru nemovitostí	dřívější poz. evidenci	Číslo listu vlastnictví	Výměra dílu	
1326										1326		1		

Oprávněný: dle listiny
Druh věcného břemene: dle listiny

Příloha č. 10

GEOMETRICKÝ PLÁN pro vymezení rozsahu věcného břemene k části pozemku	Geometrický plán ověřil úředně oprávněný zeměměřický inženýr:	Stejnopis ověřil úředně oprávněný zeměměřický inženýr:	
Vyhotovil: Číslo plánu: 4668-60/2020 Okres: <i>Žďár nad Sázavou</i> Obec: <i>ŽDĀR NAD SÁZAVOU</i> Kat. území: <i>MĚSTO ŽDĀR</i> Mapový list: <i>NOVÉ MĚSTO NA M. 7-7/22</i> Dosavadním vlastníkům pozemků byla poskytnuta možnost seznámit se v terénu s průběhem navrhovaných nových hranic, které byly označeny předepsaným způsobem: <i>viz. seznam souřadnic</i>	Jméno, příjmení: Číslo položky seznamu úředně oprávněných zeměměřických inženýrů: <i>2544/11</i> Dne: <i>11.11.2020</i> Číslo: <i>308/2020</i>	Jméno, příjmení: Číslo položky seznamu úředně oprávněných zeměměřických inženýrů: <i>2544/11</i> Dne: <i>23.11.2020</i> Číslo: <i>321/2020</i>	
	Náležitostmi a přesností odpovídá právním předpisům	Tento stejnopis odpovídá geometrickému plánu v elektronické podobě uloženému v dokumentaci katastrálního úřadu.	
	Katastrální úřad souhlasí s očíslováním parcel.	Ověření stejnopisu geometrického plánu v listinné podobě.	
		KÚ pro Vysočinu PGP-1432/2020-714 2020.11.20 06:42:05 CET	

- m) - Pan Ing. J. K. v souvislosti se vzdáním se funkce místostarosty města Žďáru nad Sázavou požádal o odkup výpočetní techniky. Cena pro prodej byla stanovena Ing. L. V. s přihlédnutím ke stavu a stáří dané techniky.

Jedná se o:

Inventární číslo	Popis	Pořizovací cena	Prodejní cena - návrh
M001229	Notebook DELL Latitude 14 5000 Series	28 676,95 Kč	2 007 Kč
M001231	Dokovací stanice DELL	2 420,00 Kč	169 Kč
M001375	Taška na notebook Dicota Top Traveller PRO 14-15,6"	2 549,00 Kč	200 Kč
M001626	Set klávesnice a myš	1 256,00 Kč	200 Kč
M002178	Multifunkční zařízení Samsung	4 210,80 Kč	1 053 Kč
Celkem:			3 629 Kč

Finanční dopad do rozpočtu města:

Příjem z prodeje ve výši 3.269 Kč

Počet stran: 1

Počet příloh: 1

Návrh usnesení: Rada města po projednání schvaluje prodej z vlastnictví města Žďáru nad Sázavou do vlastnictví pana Ing. J. K.:

1. notebooku DELL Latitude 14 5000 Series inv.č. M001229 a schvaluje kupní cenu ve výši 2.007 Kč
2. dokovací stanice DELL inv.č. M001231 a schvaluje kupní cenu ve výši 169 Kč
3. tašky na notebook Dicota Top Traveller PRO 14-15,6" inv.č. M001375 a schvaluje kupní cenu ve výši 200 Kč
4. setu klávesnice a myši inv.č. M001626 a schvaluje kupní cenu ve výši 200 Kč
5. multifunkčního zařízení Samsung inv.č. M002178 a schvaluje kupní cenu ve výši 1.053 Kč

(příloha č. 11)

Od: K J Ing.
Odesláno: 8. prosince 2020 12:40
Komu:
Kopie:

Předmět: Odkup a přesun položek majetku

Dobrý den paní

V souvislosti se vzdáním se funkce místostarosty bych se chtěl vypořádat s technikou a mým přesunem z kanceláře o kanceláře

Kancelář bude obývat paní místostarostka MUDr. Já budu v kanceláři
 Se zapracování níže uvedeného: (zůstatková cena a % byla navržena Ing.)

Odkup:

M001229	Notebook DELL Latitude 14 5000 Series	09.12.2014	28 676,95	2 007	7%
M001231	Dokovací stanice DELL	09.12.2014	2 420,00	169	7%
M001375	Taška na notebook Dicota Top Traveller PRO 14-15,6"	25.02.2015	2 549,00	200	
M001626	SET KLÁVESNICE A MYŠ	13.08.2015	1 256,00	200	
M002178	Multifunkční zařízení Samsung	10.08.2016	4 210,80	1 053	25%

Přesun:

Přesun: MAP II

--	--	--	--	--	--

S pozdravem



radní města pro oblast školství

Město Žďár nad Sázavou
 Žižkova 227/1
 591 01 Žďár nad Sázavou

www.zdarns.cz

