

MATERIÁL PRO RADU MĚSTA č. 58

DNE: 14.12. 2020

JEDNACÍ ČÍSLO: 944/2020/SRI

NÁZEV:

Smlouva o realizaci překládky sítě elektronických komunikací VPI/MJ/2020/00199

ANOTACE:

Uzavření smlouvy o realizaci překládky sítě elektronických komunikací VPI/MJ/2020/00199.

NÁVRH USNESENÍ:

Rada města po projednání schvaluje:

Smlouvu, která bude uzavřena mezi Městem Žďár nad Sázavou a spol. CETIN o realizaci překládky sítě elektronických komunikací u plánovaného centra sociálních služeb, v předloženém znění.

Starosta města:	Radní města pro oblast školství:	Místostarostka města:
Tajemnice MěÚ:	Odbor majetkoprávní:	Odbor komunálních služeb:
Odbor finanční:	Odbor dopravy:	Odbor strategického rozvoje a investic:
Odbor stavební a územního plánování:	Odbor školství, kultury, sportu a marketingu:	Odbor sociální:
Odbor občansko-správní a OŽÚ:	Odbor životního prostředí:	Oddělení informatiky:
Odd. fin. kontroly a inter. auditu:	Krizové řízení:	Městské lesy a rybníky:
Městská policie:	Regionální muzeum:	Technická správa budov města:
Zpracoval: [REDAKCE]	Předkládá: Odbor strategického rozvoje a investic	

**Název materiálu: Smlouva o realizaci překládky sítě elektronických komunikací
VPI/MJ/2020/00199**

Počet stran: 2

Počet příloh: 1 (smlouva)

Popis

Předmětem předkládané smlouvy jsou podmínky vlastníka spol. CETIN na provedení přeložky sítě elektronických komunikací. Jedná se o vynucenou přeložku z důvodu výstavby Centra sociálních služeb. Investorem této akce je Město Žďár nad Sázavou.

Dopad do rozpočtu města

- s dopadem do rozpočtu města v roce 2021 –výdej ve výši 169 706,- Kč

Geneze případu

viz. popis

Návrh řešení

Schválit navržené usnesení

Varianty návrhu usnesení

- *Rada města po projednání schvaluje:
Smlouvu, která bude uzavřena mezi Městem Žďár nad Sázavou a spol. CETIN o realizaci překládky sítě elektronických komunikací u plánovaného centra sociálních služeb, v předloženém znění.*
- *Rada města po projednání neschvaluje:
Smlouvu, která bude uzavřena mezi Městem Žďár nad Sázavou a spol. CETIN o realizaci překládky sítě elektronických komunikací u plánovaného centra sociálních služeb, v předloženém znění*

Doporučení předkladatele

Odbor strategického rozvoje a investic doporučuje schválit materiál č. 944/2020/SRI dle předloženého návrhu usnesení.

Stanoviska

Číslo smlouvy CETIN: VPI/MJ/2020/00199
Číslo smlouvy Stavebníka:

SAP S/4 Hana:
Registr smluv: ANO

**SMLOUVA O REALIZACI PŘEKLÁDKY
SÍTĚ ELEKTRONICKÝCH KOMUNIKACÍ
č. VPI/MJ/2020/00199**

mezi

CETIN a.s.

a

[Město Žďár nad Sázavou]

Číslo smlouvy CETIN: VPI/MJ/2020/00199
Číslo smlouvy Stavebníka:

SAP S/4 Hana:
Registr smluv: ANO

CETIN a.s.

se sídlem Českomoravská 2510/19, Libeň, 190 00 Praha 9
IČO: 04084063
DIČ: CZ04084063
zapsaná v obchodním rejstříku vedeném u Městského soudu v Praze pod sp. zn. B 20623
zastoupená na základě pověření [REDACTED], supervizorem pro výstavbu sítě
bankovní spojení: PPF banka a.s.
číslo účtu: 2019160003/6000
(dále jen „**CETIN**“)

a

Město Žďár nad Sázavou
se sídlem [Žižkova 227/1, 591 01 Žďár nad Sázavou]
IČO: [00295841]
DIČ: [CZ00295841]
zastoupená [Ing. Martinem Mrkosem, ACCA – starostou města]
(dále jen „**Stavebník**“)
[REDACTED]
se sídlem [REDACTED]
IČO: [REDACTED]
DIČ: [REDACTED]
zapsaná v obchodním rejstříku vedeném u [REDACTED] pod sp. zn. [REDACTED]
zastoupená [REDACTED]
(dále jen „**Stavebník**“)

CETIN a Stavebník dále společně označováni jako „**Smluvní strany**“ a jednotlivě jako „**Smluvní strana**“,

uzavřely níže uvedeného dne, měsíce a roku dle ustanovení § 1746 odst. 2 zákona č. 89/2012 Sb., občanský zákoník, v účinném znění (dále jen „**občanský zákoník**“) a dle ustanovení § 104 odst. 17 zákona č. 127/2005 Sb., o elektronických komunikacích a o změně některých souvisejících zákonů, v účinném znění (dále jen „**Zákon o elektronických komunikacích**“) tuto

Smlouvu o realizaci překládky sítě elektronických komunikací
(dále jen „**Smlouva**“)

DEFINICE

Výrazy označené ve Smlouvě počátečním velkým písmenem mají pro účely Smlouvy níže uvedený význam, není-li Smlouvou výslovně stanoveno jinak:

Projekt je realizační projektová dokumentace Překládky, který je Přílohou č. 1 Smlouvy;

Překládka je stavba v k.ú. Město Žďár spočívající ve změně trasy komunikačního vedení SEK ve vlastnictví společnosti CETIN, jejíž rozsah je specifikován v Projektu;

Příprava Překládky jsou přípravné činnosti s Překládkou související, nezbytné pro vlastní realizaci Překládky, a to zpracování Projektu a další činnosti uvedené v odst. 4.1 písmeno (a) Smlouvy;

Číslo smlouvy CETIN: VPI/MJ/2020/00199
Číslo smlouvy Stavebníka:

SAP S/4 Hana:
Registr smluv: ANO

Předpoklady pro realizaci Překládky mají význam uvedený v odst. 3.2 Smlouvy;

SEK je síť elektronických komunikací, kterou se rozumí přenosové systémy, popřípadě spojovací nebo směrovací zařízení a jiné prostředky, včetně prvků sítě, které nejsou aktivní, které umožňují přenos signálů po vedení, rádiovými, optickými nebo jinými elektromagnetickými prostředky, včetně družicových sítí, pevných sítí s komutací okruhů nebo paketů a mobilních zemských sítí, sítí pro rozvod elektrické energie v rozsahu, v jakém jsou používány pro přenos signálů, sítí pro rozhlasové a televizní vysílání a sítí kabelové televize, bez ohledu na druh přenášené informace;

Vyjádření o existenci SEK je „*Vyjádření o existenci sítě elektronických komunikací společnosti CETIN a.s.*“ ze dne 9.7.2020 vydané pod čj. 680781/20, jehož nedílnou součástí jsou Všeobecné podmínky ochrany SEK společnosti CETIN, které si vyžádal a obdržel Stavebník;

„**Zákon o vyvlastnění**“ je zákon č. 184/2006 Sb., o odnětí nebo omezení vlastnického práva k pozemku nebo ke stavbě, v účinném znění.

1. ÚVODNÍ USTANOVENÍ

- 1.1 CETIN je vlastníkem SEK, jež má být přeložena na základě Smlouvy.
- 1.2 Stavebník dle Vyjádření o existenci SEK vyvolává Překládku dotčené části SEK dle ustanovení § 104 odst. 17 Zákona o elektronických komunikacích.
- 1.3 Překládka dle Smlouvy je vedena u společnosti CETIN pod označením „**VPIC Žďár n.S. Centrum sociálních služeb**“.

2. PŘEDMĚT SMLOUVY

- 2.1 Předmětem Smlouvy je závazek společnosti CETIN zajistit Překládku a s ní související záležitosti v rozsahu Projektu a za podmínek stanovených Smlouvou a závazek Stavebníka, který Překládku vyvolal, společnosti CETIN uhradit všechny nezbytné náklady spojené s Překládkou, které by společnosti CETIN nevznikly, kdyby Překládka nebyla Stavebníkem vyvolána.

3. PŘEKLÁDKA A JEJÍ PODMÍNKY

- 3.1 Překládka bude realizována v rozsahu (územním a stavebnětechnickém) a na nemovitostech specifikovaných v Projektu.
- 3.2 Předpoklady (podmínky) pro realizaci Překládky jsou:
 - (a) zajištění pravomocného územního rozhodnutí – rozhodnutí o umístění stavby Překládky a předání společnosti CETIN takového pravomocného rozhodnutí o umístění stavby nebo územního souhlasu Překládky, včetně jeho dokladové části,
 - (b) zajištění práv k užívání Překládkou dotčených nemovitostí, a to uzavřením smlouvy o smlouvě budoucí o zřízení služebnosti s vlastníky Překládkou dotčených nemovitostí nebo vyvlastnění takového práva.(vše dále jen „**Předpoklady pro realizaci Překládky**“).

Číslo smlouvy CETIN: VPI/MJ/2020/00199
Číslo smlouvy Stavebníka:

SAP S/4 Hana:
Registr smluv: ANO

- 3.3 Společnost CETIN není povinna zahájit realizaci Překládky dříve, než jsou zajištěny Předpoklady pro realizaci Překládky; bez zajištění Předpokladů pro realizaci Překládky nebude Překládka realizována.
- 3.4 Vlastníkem SEK, přeložené na základě Smlouvy, zůstává společnost CETIN.
- 3.5 Společnost CETIN je oprávněna realizaci Překládky pověřit jinou osobu. Je-li realizací Překládky a/nebo jednotlivými úkony Překládky pověřena jiná osoba, odpovídá společnost CETIN Stavebníkovi tak, jako by Překládku realizovala sama.

4. ZÁVAZKY SMLUVNÍCH STRAN

4.1 Společnost CETIN se zavazuje

(a) před realizací Překládky:

- (i) zajistit zpracování Projektu;
- (ii) pokusit se uzavřít smlouvu o smlouvě budoucí o zřízení služebnosti a/nebo jinou smlouvu s vlastníky Překládkou dotčených nemovitostí, tzn. prokazatelně učinit vlastníkům Překládkou dotčených nemovitostí návrh takové smlouvy.

(b) po realizaci Překládky:

- (i) zajistit pro své potřeby dokumentaci skutečného provedení Překládky; dokumentace skutečného provedení Překládky nebude dokumentací skutečného provedení s náležitostmi dle vyhlášky č. 499/2006 Sb., o dokumentaci staveb, v účinném znění;
- (ii) zajistit vyhotovení geometrického plánu s vyznačením rozsahu služebnosti k Překládkou dotčeným nemovitostem;
- (iii) zajistit uzavření smluv o zřízení služebnosti s vlastníky Překládkou dotčených nemovitostí a vklad služebnosti dle smluv o zřízení služebnosti s vlastníky Překládkou dotčených nemovitostí do katastru nemovitostí.

4.2 Stavebník se zavazuje, před realizací Překládky:

- (i) po splnění Předpokladů pro realizaci Překládky, nejdříve však jeden (1) měsíc od uzavření Smlouvy, vyzvat písemně společnost CETIN k realizaci Překládky a oznámit společnosti CETIN stavební připravenost (dále jen „**Kvalifikovaná výzva**“).

Stavebník podpisem Smlouvy převádí na společnost CETIN práva a povinnosti ze Společného povolení vydaného Městským úřadem Žďár nad Sázavou, Odbor stavební a územního plánování na stavbu Novostavba – centrum sociálních služeb č.j. SÚ/868/20/Dol-4-Pov ze dne 23.9.2020, pravomocné dne 27.10.2020, (dále jen „**Společné povolení**“), a to (i) práva k umístění resp. přeložení veřejné komunikační sítě společnosti CETIN za podmínek ve Společném povolení stanovených, a (ii) práva a povinnosti související, založená stanovisky dotčených orgánů státní správy, vlastníků a správců inženýrských sítí a účastníků řízení, tak jak jsou ve Společném povolení výslovně uvedeny. Společnost CETIN podpisem Smlouvy převáděná práva přijímá. Společné povolení je Přílohou č. 2 Smlouvy.

4.3 Společnost CETIN se zavazuje zajistit realizaci Překládky do tří (3) měsíců ode dne, kdy bude splněna poslední z následujících podmínek:

- (a) společnosti CETIN je doručena Kvalifikovaná výzva;
- (b) Stavebník uhradil náklady na Přípravu Překládky dle odst. 6.1 písm. (a) Smlouvy.

Číslo smlouvy CETIN: VPI/MJ/2020/00199
Číslo smlouvy Stavebníka:

SAP S/4 Hana:
Registr smluv: ANO

- 4.4 Stavebník bere na vědomí, že mezi společnostmi CETIN a vlastníky Překládkou dotčených nemovitostí musí dojít s ohledem na ustanovení § 104 Zákona o elektronických komunikacích k úpravě vzájemných právních vztahů v podobě uzavření písemné smlouvy o budoucí smlouvě o zřízení služebnosti a po realizaci Překládky k uzavření smlouvy o zřízení služebnosti případně ke zřízení takového práva ve vyvlastňovacím řízení. Náhrady za zřízení služebností, které společnost CETIN vlastníkům Překládkou dotčených nemovitostí uhradí, bude Stavebník s ohledem na ustanovení § 104 odst. 17 Zákona o elektronických komunikacích povinen uhradit společnosti CETIN jako náklady vzniklé společnosti CETIN v souvislosti s Překládkou. Stejně tak bude Stavebník povinen uhradit společnosti CETIN náklady za uhrazení správních poplatků za vklad služebností do katastru nemovitostí, případně náklady vzniklé společnosti CETIN v souvislosti s vyvlastňovacím řízením.
- 4.5 Stavebník se zavazuje poskytnout společnosti CETIN při uzavírání smluv o budoucí smlouvě o zřízení služebnosti a po realizaci Překládky při uzavírání smluv o zřízení služebnosti potřebnou součinnost.
- 4.6 Jakákoliv lhůta dle odst. 4.3 Smlouvy sjednaná k realizaci Překládky a/nebo sjednaná Smluvními stranami na základě Smlouvy se prodlužuje o dobu, po kterou je v prodlení Stavebník s plněním povinností dle Smlouvy a/nebo po kterou byla realizace Překládky přerušena nebo nemohla být zahájena z důvodu nikoliv na straně společnosti CETIN, a o další dobu, o kterou je lhůta k realizaci Překládky třeba prodloužit v důsledku prodlení Stavebníka.
- 4.7 Dnem ukončení realizace Překládky je den, kdy je Stavebníkovi doručeno na adresu uvedenou v hlavičce Smlouvy nebo na adresu elektronické pošty uvedenou v čl. 8 Smlouvy oznámení o ukončení realizace Překládky. Smluvní strany ujednaly a souhlasí, že oznámení dle předchozí věty budou považovat za doručené pátým (5.) dnem od odeslání oznámení na adresu uvedenou v hlavičce Smlouvy nebo na adresu elektronické pošty uvedenou v čl. 8 Smlouvy.

5. NÁKLADY SPOJENÉ S PŘEKLÁDKOU

- 5.1 Stavebník je dle ustanovení § 104 odst. 17 Zákona o elektronických komunikacích povinen nést náklady Překládky dotčeného úseku SEK, přičemž takovými náklady jsou všechny nezbytné náklady vlastníka SEK, které by mu nevznikly, kdyby Překládka nebyla Stavebníkem vyvolána.
- 5.2 Výše nákladů Překládky stanovených na základě Projektu činí ke dni uzavření Smlouvy **169.706,- Kč** (slovy: jedno sto šedesát devět tisíc sedm set šest korun českých). Specifikace těchto nákladů je uvedena v Projektu.
- 5.3 Překládka dle Zákona o elektronických komunikacích je mimo předmět daně z přidané hodnoty.
- 5.4 V případě, že v souvislosti s realizací Překládky společností CETIN vzniknou další nezbytné náklady na Překládku, které nejsou vyčísleny v odst. 5.2 Smlouvy, Stavebník se zavazuje je společnosti CETIN uhradit.

Může se jednat zejména, nikoliv však výlučně o:

- (a) náklady na náhrady za omezení vlastnického práva vlastníkům Překládkou dotčených nemovitostí dle uzavřených smluv o služebnosti a/nebo dle pravomocného rozhodnutí příslušného vyvlastňovacího úřadu o omezení vlastnického práva zřízením služebnosti rozhodnutím,

- (b) náklady související se zrušením a následným výmazem služebnosti (váznoucí na nemovitostech dotčených původní, překládanou SEK) z katastru nemovitostí,
- (c) náklady na náhrady za omezené užívání lesního a půdního fondu včetně nákladů na vypracování výpočtu,
- (d) hydrogeologický, geologický, dendrologický a ostatní odborné posudky zpracované subjekty k tomu určenými,
- (e) náklady na koordináční výkresy, povodňové plány a zaměření, vyžadované dotčenými subjekty,
- (f) náklady na identifikaci parcel,
- (g) náklady na správní poplatky dle zákona č. 634/2004 Sb. o správních poplatcích, v účinném znění, které vzniknou společnosti CETIN v důsledku získávání potřebných správních rozhodnutí – povolení, které jsou nezbytné k realizaci Překládky,
- (h) náklady související se zvláštním užíváním veřejného prostranství, vyměřené v souvislosti s realizací Překládky podle zákona č.565/1990 Sb., o místních poplatcích v účinném znění,
- (i) náklady související se zvláštním užíváním dle ustanovení § 25 zákona č. 13/1997 Sb., o pozemních komunikacích, v účinném znění,
- (j) náklady na peněžité plnění plynoucí z nájemních smluv, jejichž uzavření je nutné pro realizaci Překládky,
- (k) náklady související s majetkovými újmami, způsobenými na zemědělských plodinách v souvislosti s realizací Překládky,
- (l) náklady na ochranu komunikačních vedení a zařízení před přepětím a nadproudem, včetně odborného výpočtu a návrhu,
- (m) náklady související se záchranným archeologickým dohledem.

5.5 Výše nákladů na Překládku na základě Projektu se změní písemným oznámením společnosti CETIN o změně výše nákladů na Překládku doručeným Stavebníkovi (dále jen „**Oznámení o změně výše nákladů**“). Společnost CETIN je oprávněna Oznámení o změně výše nákladů učinit v každém kalendářním roce, ve kterém je Smlouva účinná, vždy však pouze jednou (1) za příslušný kalendářní rok. Společnost CETIN není povinna za trvání účinnosti Smlouvy učinit žádné Oznámení o změně výše nákladů.

6. PLATEBNÍ PODMÍNKY

- 6.1 Náklady spojené s Překládkou ve výši skutečně provedených prací a skutečně vynaložených nákladů dle odst. 5.2 a/nebo odst. 5.5 Smlouvy je Stavebník povinen uhradit na základě jednotlivých daňových dokladů (dále jen „**Faktura**“). Faktury budou společností CETIN vystaveny takto:
- (a) Faktura za Přípravu Překládky ve výši **17.144,- Kč** (slovy: sedmnáct tisíc jedno sto čtyřicet čtyři korun českých) bude společností CETIN vystavena do patnácti (15) dnů od uzavření této Smlouvy,
 - (b) Faktura na doplatek nákladů souvisejících s Překládkou do patnácti (15) dnů od ukončení realizace Překládky dle odst. 4.7 Smlouvy.
- 6.2 Náklady společnosti CETIN uvedené v odst. 5.4 Smlouvy budou hrazeny Stavebníkem odděleně na základě samostatných Faktur vystavených společností CETIN.
- 6.3 Jakoukoliv Fakturu vystavenou společností CETIN dle Smlouvy a v souladu se Smlouvou je Stavebník povinen uhradit ve lhůtě třiceti (30) dnů ode dne doručení Faktury.

Číslo smlouvy CETIN: VPI/MJ/2020/00199
Číslo smlouvy Stavebníka:

SAP S/4 Hana:
Registr smluv: ANO

- 6.4 Faktury budou Stavebníkovi zasílány na adresu uvedenou v hlavičce Smlouvy.
- 6.5 Náklady dle Smlouvy budou Stavebníkem hrazeny na účet společnosti CETIN uvedený v hlavičce Smlouvy, pokud nebude Fakturou vystavenou společností CETIN stanoveno jinak.
- 6.6 Stavebník se dostane do prodlení s uhrazením Faktury, pokud řádně a v souladu se Smlouvou účtovaná částka nebude nejpozději poslední den splatnosti Faktury připsána ve prospěch účtu společnosti CETIN.

7. SANKCE

- 7.1 Pro případ, že Stavebník bude v prodlení s úhradou některé částky, k jejíž úhradě je dle Smlouvy povinen, je povinen uhradit společnosti CETIN smluvní pokutu ve výši 0,3 % z dlužné částky za každý započatý den prodlení.
- 7.2 Smluvní pokuta je splatná do deseti (10) dnů ode dne doručení písemné výzvy příslušné Smluvní straně k její úhradě.
- 7.3 Zaplacením smluvní pokuty dle Smlouvy není dotčen nárok společnosti CETIN na náhradu skutečné škody a ušlého zisku v celém rozsahu způsobené škody.

8. KONTAKTNÍ A ODPOVĚDNÉ OSOBY SMLUVNÍCH STRAN

8.1 Za společnost CETIN:
ve věcech smluvních: [REDAKCE]
funkce: specialista pro výstavbu sítě - překládky SEK
e-mail: [REDAKCE]

ve věcech technických: [REDAKCE]
funkce: senior specialista pro výstavbu sítě
e-mail: [REDAKCE]

8.2 Za Stavebníka:

ve věcech smluvních: [Ing. Martin Mrkos, ACCA]
funkce: [starosta města]
e-mail: [martin.mrkos@zdarns.cz], tel.: [566688111]

ve věcech technických: [REDAKCE]
funkce: [referent odboru strategického rozvoje a investic]
e-mail: [REDAKCE]

ve věcech smluvních: []
funkce: []
e-mail: [], tel.: []

ve věcech technických: []
funkce: []
e-mail: [], tel.: []

9. Odstoupení od smlouvy

- 9.1 Společnost CETIN je oprávněna, aniž by tím omezila jakákoli svá jiná práva nebo možnosti nápravy dle Smlouvy, odstoupit od Smlouvy v případech stanovených v odst.

Naformátováno: Písmo: (výchozí)
Arial

Naformátováno: Normální, Odsazení:
Vlevo: 0.25 cm, Bez odrážek a
číslování

Číslo smlouvy CETIN: VPI/MJ/2020/00199
Číslo smlouvy Stavebníka:

SAP S/4 Hana:
Registr smluv: ANO

9.2 Smlouvy tím, že doručí Stavebníkovi písemné oznámení o odstoupení. Odstoupení je účinné okamžikem jeho doručení Stavebníkovi, není-li v odstoupení stanoveno pozdější datum jeho účinnosti.

- 9.2 Dostane-li se Stavebník do prodlení s úhradou jakékoliv platby dle Smlouvy a toto prodlení trvá déle než třicet (30) dnů, je společnost CETIN oprávněna od Smlouvy odstoupit.
- 9.3 Odstoupí-li společnost CETIN dle odst. 9.2 Smlouvy, je Stavebník povinen uhradit společnosti CETIN veškeré náklady společnosti CETIN již vzniklé v souvislosti s plněním ze Smlouvy.
- 9.4 Pokud ve Smlouvě není výslovně stanoveno jinak, Smluvní strany sjednávají, že odstoupit od Smlouvy lze pouze způsobem a z důvodů stanovených ve Smlouvě, čímž Smluvní strany výslovně vylučují příslušná ustanovení občanského zákoníku, která upravují možnosti odstoupení od Smlouvy.
- 9.5 Odstoupením od Smlouvy nezanikají zejména případné nároky Smluvních stran na zaplacení úroků z prodlení, smluvních pokut, náhradu škody a dalších nákladů vzniklých na základě Smlouvy či v souvislosti s ní; dále nezanikají ustanovení Smlouvy, která vzhledem ke své povaze mají trvat i po ukončení Smlouvy.

10. ROZVAZOVACÍ PODMÍNKA

- 10.1 Kvalifikovaná výzva musí být doručena společnosti CETIN nejpozději do dvou (2) let od uzavření Smlouvy. Marné uplynutí této lhůty je rozvazovací podmínkou platnosti a účinnosti Smlouvy dle ustanovení § 548 odst. 2 občanského zákoníku.
- 10.2 Smlouva zanikne prvním dnem následujícím po uplynutí dvou (2) let od uzavření Smlouvy, aniž by v této lhůtě byla společnosti CETIN doručena řádná Kvalifikovaná výzva učiněná za splnění podmínek uvedených v odst. 4.2 Smlouvy.
- 10.3 Zanikne-li Smlouva rozvazovací podmínkou, je Stavebník povinen uhradit společnosti CETIN veškeré náklady společnosti CETIN již vzniklé v souvislosti s plněním Smlouvy do doby zániku Smlouvy rozvazovací podmínkou.
- 10.4 Zánikem Smlouvy touto rozvazovací podmínkou nezanikají případné nároky Smluvních stran na zaplacení úroků z prodlení, smluvních pokut, náhradu škody a dalších nákladů vzniklých na základě Smlouvy či v souvislosti s ní; dále nezanikají ustanovení Smlouvy, která vzhledem ke své povaze mají trvat i po zániku Smlouvy.

11. OCHRANA OSOBNÍCH ÚDAJŮ

- 11.1 Za účelem plnění práv a povinností vyplývajících ze Smlouvy nebo vzniklých v souvislosti se Smlouvou si Smluvní strany navzájem předávají nebo mohou předávat osobní údaje (dále jen „**Osobní údaje**“) ve smyslu čl. 4 odst. 1 Nařízení Evropského parlamentu a Rady (EU) č. 2016/679 ze dne 27. dubna 2016, o ochraně fyzických osob v souvislosti se zpracováním osobních údajů a o volném pohybu těchto údajů a o zrušení směrnice 95/46/ES (obecné nařízení o ochraně osobních údajů) (dále jen „**GDPR**“) subjektů údajů, kterými jsou zejména zástupci, zaměstnanci nebo zákazníci druhé Smluvní strany či jiné osoby pověřené druhou Smluvní stranou k výkonu či plnění práv a povinností vyplývajících ze Smlouvy nebo vzniklých v souvislosti se Smlouvou. Přejímající Smluvní strana je tak vzhledem k předávaným Osobním údajům v pozici správce.

Číslo smlouvy CETIN: VPI/MJ/2020/00199
Číslo smlouvy Stavebníka:

SAP S/4 Hana:
Registr smluv: ANO

- 11.2 Účelem předání Osobních údajů je plnění Smlouvy. Smluvní strany prohlašují, že předávané Osobní údaje budou zpracovávat pouze k naplnění tohoto účelu, a to v souladu s platnými právními předpisy, zejména v souladu s GDPR.
- 11.3 Smluvní strany prohlašují, že pro předání Osobních údajů druhé Smluvní straně disponují platným právním titulem v souladu s čl. 6 odst. 1 GDPR.
- 11.4 Smluvní strany berou na vědomí, že za účelem plnění Smlouvy může docházet k předání Osobních údajů z přejímající Smluvní strany třetí osobě, zejména osobě, prostřednictvím které přejímající Smluvní strana vykonává či plní práva a povinnosti vyplývající ze Smlouvy nebo vzniklá v souvislosti se Smlouvou. Za plnění povinností ze Smlouvy se považuje zejména provádění Překládky a s ní souvisejících záležitostí v rozsahu a za podmínek stanovených Smlouvou.
- 11.5 Předávající Smluvní strana zajistila nebo zajistí splnění veškerých zákonných podmínek nezbytných pro předání Osobních údajů vůči subjektům údajů, zejména informuje subjekty údajů o skutečnosti, že došlo k předání konkrétních Osobních údajů přejímající Smluvní straně, a to za účelem plnění Smlouvy. V případě, že přejímající Smluvní stranou je společnost CETIN, předávající Smluvní strana seznámí subjekty údajů rovněž i s podmínkami zpracování Osobních údajů, včetně rozsahu zvláštních práv subjektu údajů, které jsou uvedeny v Zásadách zpracování osobních údajů dostupných na adrese <https://www.cetin.cz/zasady-ochrany-osobnich-udaju>. Splnění povinností uvedených v tomto odstavci je předávající Smluvní strana povinna přejímající Smluvní straně na výzvu písemně doložit.

12. ZÁVĚREČNÁ USTANOVENÍ

- 12.1 Smlouva nabývá platnosti dnem podpisu oběma Smluvními stranami a účinnosti dnem následujícím po dni jejího uveřejnění dle zákona č. 340/2015 Sb., o zvláštních podmínkách účinnosti některých smluv, uveřejňování těchto smluv a o registru smluv (zákon o registru smluv), v účinném znění (dále jen „**Zákon o registru smluv**“). Stavebník se zavazuje nejpozději do dvaceti (20) dnů od uzavření Smlouvy uveřejnit její obsah a tzv. metadata a splnit další povinnosti v souladu se Zákonem o registru smluv. Stavebník se zavazuje doručit společnosti CETIN potvrzení o uveřejnění Smlouvy dle Zákonu o registru smluv vydané správcem registru smluv nejpozději následující den po jeho obdržení. Nebude-li Smlouva uveřejněna v souladu se Zákonem o registru smluv ani do tří (3) měsíců od jejího uzavření, zavazuje se Stavebník uzavřít se společností CETIN novou smlouvu, která svým obsahem bude hospodářsky odpovídat znění Smlouvy (příčemž určení lhůt, dob a termínů bude odpovídat tomuto principu a časovému posunu), a to do sedmi (7) dnů od doručení výzvy společnosti CETIN Stavebníkovi. Ujednání tohoto odstavce nabývá účinnosti dnem uzavření Smlouvy.
- 12.2 Vztahy ze Smlouvy vyplývající i vztahy Smlouvou neupravené se řídí právním řádem České republiky, zejména občanským zákoníkem.
- 12.3 Písemným stykem či pojmem „**písemně**“ se pro účely Smlouvy rozumí předání zpráv jedním z těchto způsobů:
- (a) v listinné podobě;
 - (b) prostřednictvím datové schránky, přičemž doručovaný dokument musí být podepsán zaručeným elektronickým podpisem podepisující osoby dle zákona č. 297/2016 Sb., o službách vytvářejících důvěru pro elektronické transakce, ve znění pozdějších předpisů (dále jen „**Zaručený elektronický podpis**“);

Číslo smlouvy CETIN: VPI/MJ/2020/00199
Číslo smlouvy Stavebníka:

SAP S/4 Hana:
Registr smluv: ANO

- (c) e-mailovou zprávou s uznávaným elektronickým podpisem dle zák. č. 297/2016 Sb., o službách vytvářejících důvěru pro elektronické transakce, v účinném znění;
- (d) e-mailovou zprávou zaslou na adresu kontaktních osob, tak jak jsou specifikovány v čl. 8 Smlouvy.

Smluvní strany ujednaly, že pro případ změny Smlouvy dle odst. 12.6 Smlouvy, věta první a pro případ odstoupení od Smlouvy se nepoužije způsob uvedený pod písmenem (c) a (d).

- 12.4 Smluvní strany ujednaly, že Smlouvu uzavřou prostřednictvím elektronických prostředků na dálku; Smlouva je uzavřena doručením Smlouvy opatřené Zaručeným elektronickým podpisem oprávněných osob obou Smluvních stran druhé Smluvní straně prostřednictvím datové schránky.
- 12.5 Smluvní strany se zavazují vyvinout maximální úsilí k odstranění vzájemných sporů, vzniklých na základě Smlouvy nebo v souvislosti se Smlouvou, a k jejich vyřešení zejména prostřednictvím jednání odpovědných osob nebo jiných pověřených subjektů. Nedohodnou-li se Smluvní strany na způsobu řešení vzájemného sporu, má každá ze Smluvních stran právo uplatnit svůj nárok u příslušného soudu České republiky.
- 12.6 Smluvní strany si nepřejí, aby nad rámec ustanovení Smlouvy byla jakákoliv práva a povinnosti dovozovány z dosavadní či budoucí praxe zavedené mezi Smluvními stranami či zvyklostí zachovávaných obecně či v odvětví týkajícím se předmětu plnění Smlouvy, ledaže je ve Smlouvě výslovně sjednáno jinak. Vedle shora uvedeného si Smluvní strany potvrzují, že si nejsou vědomy žádných dosud mezi nimi zavedených obchodních zvyklostí či praxe.
- 12.7 Smlouva může být měněna pouze písemně, a to právními jednáními Smluvních stran výslovně označenými za dodatky ke Smlouvě s podpisy osob oprávněných jednat za Smluvní strany na téže listině; změna jinou formou je vyloučena. Smluvní strany ujednaly a souhlasí, že ujednání věty předchozí, část za středníkem se neuplatní pro případ Oznámení o změně výše nákladů dle odst. 5.5 Smlouvy.
- 12.8 Smluvní strany se dohodly na vyloučení aplikace následujících ustanovení občanského zákoníku:
- § 557;
 - § 1767 odst. 2;
 - § 1740 odst. 2 druhá věta a odst. 3; a
 - § 1743.
- 12.9 Smluvní strany na sebe v souladu s § 1765 odst. 2 občanského zákoníku přebírají nebezpečí změny okolností.
- 12.10 S odkazem na příslušná ustanovení občanského zákoníku, zejména ustanovení § 1881 a § 1895 občanského zákoníku, není Stavebník oprávněn převést či postoupit Smlouvu ani jakákoli svá práva nebo povinnosti ze Smlouvy nebo z její části třetí osobě bez předchozího písemného souhlasu společnosti CETIN.
- 12.11 Smlouva obsahuje úplné ujednání o předmětu Smlouvy a všech náležitostech, které Smluvní strany měly a chtěly ve Smlouvě ujednat, a které považují za důležité pro závaznost Smlouvy. Žádný projev Smluvních stran učiněný při jednání o Smlouvě ani projev učiněný po uzavření Smlouvy nesmí být vykládán v rozporu s výslovnými ustanoveními Smlouvy a nezakládá žádný závazek žádné ze Smluvních stran.

Číslo smlouvy CETIN: VPI/MJ/2020/00199
Číslo smlouvy Stavebníka:

SAP S/4 Hana:
Registr smluv: ANO

12.12 Smluvní strany souhlasí a potvrzují si, že údaje uvedené ve Smlouvě nejsou předmětem obchodního tajemství a zároveň nejsou informacemi požívajícími ochrany důvěrnosti majetkových poměrů.

12.13 Společnost CETIN přijala a dodržuje interní korporátní compliance program navržený tak, aby byl zajištěn soulad činnosti společnosti CETIN s platnými a účinnými právními předpisy, pravidly etiky a morálky, a zahrnující opatření, jejichž cílem je předcházení a odhalování porušování uvedených předpisů a pravidel (program Corporate Compliance - <https://www.cetin.cz/corporate-compliance>).

Stavebník (a jakákoliv fyzická nebo právnická osoba, která s ním spolupracuje a kterou využívá pro plnění povinností z této Smlouvy nebo v souvislosti s jejím uzavřením a realizací, tj. pracovníci, zástupci nebo externí spolupracovníci) ctí a dodržuje platné a účinné právní předpisy včetně mezinárodních smluv, základní morální a etické principy. Stavebník odmítá jakékoliv deliktní jednání a tohoto se zdržuje. Stavebník prohlašuje, že podle jeho nejlepšího vědomí a svědomí on ani žádný jeho pracovník, zástupce nebo externí spolupracovník neporušili v souvislosti s uzavřením této Smlouvy žádný platný a účinný právní předpis. Stavebník prohlašuje, že jeho činnost je legální a veškeré jeho prostředky pocházejí výhradně z legálních zdrojů.

Stavebník je povinen činit veškerá náležitá opatření a vyvíjet co největší úsilí, aby zabránil tomu, že on nebo jakýkoli jeho pracovník, zástupce nebo externí spolupracovník poruší v souvislosti s realizací této Smlouvy jakýkoliv platný a účinný právní předpis.

Aniž by byla dána jakákoli souvislost s předmětem činnosti dle této Smlouvy, Stavebník prohlašuje, že uplatňuje a bude uplatňovat veškerá náležitá opatření a že vyvíjí a bude vyvíjet co největší úsilí, aby v rámci jeho činnosti nebo zájmu nedošlo k jednání nebo situaci, která by způsobila takové významné ohrožení nebo narušení jeho reputace, jež by mohlo mít negativní dopad na reputaci s ním spolupracujících subjektů.

Vystupuje-li Stavebník pro společnost CETIN nebo jejím jménem, dává dodržování uvedených zásad najevo.

12.14 Smlouva je vyhotovena v elektronické podobě, v jednom (1) stejnopise.

12.15 Součástí Smlouvy jsou následující Přílohy:

Příloha č. 1 - Projekt

Příloha č. 2 - Společné povolení vydané Městským úřadem Žďár nad Sázavou, Odbor stavební a územního plánování na stavbu Novostavba – centrum sociálních služeb č.j. SÚ/868/20/Dol-4-Pov

Doložka

Smlouva byla schválena Radou města [•] na schůzi č. [•] dne [•].

CETIN:

Stavebník:

V Brně

V _____

CETIN a.s.
Ing. Miroslav Kot

Město Žďár nad Sázavou
[Ing. Martin Mrkos, ACCA]

Číslo smlouvy CETIN: VPI/MJ/2020/00199
Číslo smlouvy Stavebníka:

SAP S/4 Hana:
Registr smluv: ANO

supervizor pro výstavbu sítě



Hypermarket Albert

Dvořákova

č.p.14

č.p.2












NOVÝ SLOUP NN a CETIN
S ROZVADĚČEM MRS20

MÍSTO NÁPOJENÍ
NA STÁVAJÍCÍ KABEL

NOVÝ ROZVADĚČ ŠIS1
VEDLE ROZVADĚČU E.ON

ZDAR338

LEGENDA :

-  PROJEKTOVANÁ TRASA SÍŤ ELEKTRON. KOMUNIKACÍ
-  STÁVAJÍCÍ TRASA SEK PODZEMNÍ
-  STÁVAJÍCÍ TRASA SEK NADZEMNÍ
-  RUŠENÁ TRASA SEK PODZEMNÍ
-  RUŠENÁ TRASA SEK NADZEMNÍ
-  VODOVOD
-  VEŘEJNÉ OSVĚTLENÍ
-  KANALIZACE
-  KANALIZACE SPLAŠKOVÁ
-  HORKOVOD
-  ELEKTRO KABEL NN

PROJEKTANT
ING. SMÝKAL

ODPOVĚDNÝ PROJEKTANT
ING. ZLOBICKÝ


Síť k Vaším službám



VPIC Žďar n. S. Centrum sociálních služeb

SITUACE

INVESTOR:

Město Žďar nad Sázavou

STUPEŇ	DPS
ZAKÁZKA Č.	ZP-8054/20
DATUM	08/2020
MĚŘITKO	1 : 500

VÝKRES Č. **C2**

VPIC Žďár n.S. Centrum socialních služeb - specifikace nákladů_aktualizace PD_2020

PPD - Propočet projektové dokumentace

Ceník: VP-Východ 2018-TEM - STAND. - 2020.10

Název stavby: **VPIC Žďár n.S. Centrum socialních služeb**Číslo SPP prvku: **16010-049123**Zhotovitel PD: **Zlinprojekt,a.s.**

Rekapitulace nákladů:

PŘÍPRAVA	15 247,04 Kč
ZEMNÍ PRÁCE	39 850,09 Kč
MONTÁŽ	59 716,35 Kč
GEODETIKÉ PRÁCE REALIZACE	7 841,28 Kč
VĚCNÁ BŘEMENA PŘÍPRAVA	1 897,09 Kč
VĚCNÁ BŘEMENA REALIZACE	5 398,70 Kč
MATERIÁL ZHOTOVITELE	39 755,45 Kč

Celkové náklady: 169 706,00 Kč

Číslo SAP	Seznam položek Název položky	Množství	Celková cena
PŘÍPRAVA			
953634	Projekt tlkm liniové metalické sítě	15247.04 JV	15 247,04 Kč
ZEMNÍ PRÁCE			
954970	Pokládka PE nebo vrapované chráničky	31.00 m	588,38 Kč
955551	Prohloubení rýhy š. 35cm o hl.10cm	80.00 m	4 452,00 Kč
955577	Rýha v chodníku 35/50-70	44.00 m	24 318,36 Kč
955578	Rýha v chodníku rozšíření o10cm	40.00 m	6 323,60 Kč
952345	Rýha v trávě 35/70-100	10.00 m	3 541,30 Kč
955053	Vytyčení trasy v zastavěném terénu	55.00 m	626,45 Kč
MONTÁŽ			
952649	Měření stejnosměrné během stavby- první čtyřka	7.00 ks	1 150,87 Kč
952650	Měření stejnosměrné během stavby - další čtyřka	70.00 ks	2 656,50 Kč
954999	Montáž jedné čtyřky s jednostr.číslování	82.00 ks	2 074,60 Kč
955288	Montáž koncovky SKH	1.00 ks	50,60 Kč
955299	Montáž objektu samost. SIS do 50 čtyřek	1.00 ks	1 090,20 Kč
955268	Montáž podzemní tratě síťové metalické	9920.34 JV	9 920,34 Kč
955296	Montáž rozvaděče sloupového	1.00 ks	1 090,20 Kč
954981	Montáž samonosných kabelů do 5 XN	10.00 m	341,60 Kč
955281	Montáž spojky smrštiteľné do 50 čtyřek	7.00 ks	8 410,36 Kč
954990	Montáž úložných kabelů do 15 XN	255.00 m	5 485,05 Kč
954991	Montáž úložných kabelů do 50 XN	40.00 m	1 062,80 Kč
955303	Montáž uzemnění venkovního rozvaděče	2.00 ks	2 306,86 Kč
955298	Ukončení jedné čtyřky v rozvaděči	84.00 ks	2 125,20 Kč
955259	Ukončení kabelu v rozvaděči	10.00 ks	3 667,80 Kč
958469	Uvedení stavby do provozu	1.00 ks	5 335,70 Kč
954985	Vystrojení jednoduchého patkov.stožáru	1.00 ks	2 390,33 Kč
955021	Vystrojení na stávajících podpěrách - demontáž	4.00 ks	1 568,28 Kč
955027	Zrušení dvojitého patkovaného stožáru	1.00 ks	2 832,98 Kč

955107	Zrušení rozvaděče sloupového	1.00 ks	746,19 Kč
955022	Zrušení samonosných kabelů do 5 XN	90.00 m	1 935,90 Kč
955081	Zrušení ukončení jedné čtyřky v rozvad.	74.00 ks	1 311,28 Kč
955083	Zrušení ukončení kabelu v rozvaděči	9.00 ks	1 365,93 Kč
955097	Zrušení uzemnění venkovního rozvaděče	1.00 ks	796,78 Kč
GEODETICKÉ PRÁCE REALIZACE			
956281	Doměření trasy do 100 m	1.00 ks	5 058,89 Kč
955198	Plán geom.pro VBŘ do 200m vč.(kus=100m)	1.00 ks	2 782,39 Kč
VĚCNÁ BŘEMENA PŘÍPRAVA			
955313	Uzavření sml. o SB o VBŘ	1.00 ks	1 897,09 Kč
VĚCNÁ BŘEMENA REALIZACE			
954830	Projednání Smlouvy o zřízení věcného břemene náhrada za VBŘ dle uzavřené SoSB	100.00 JV	100,00 Kč
955315	Uzavření sml.na zákl.SSB a přípr.vkl.VBŘ	1.00 ks	2 276,50 Kč
958085	Zajištění vkladu/výmazu věcného břemene do/z KN	1.00 ks	3 022,20 Kč

Limitka materiálu

Číslo SAP	Název položky	Množství	Celková cena
MATERIÁL ZHOTOVITELE			
303918	Deska krycí plast. 300x1000 mm	54.00 ks	1 978,56 Kč
305789	Drát ocelový pozink. D 4,0 mm	0.30 kg	17,47 Kč
303813	Fólie výstražná 330mm PE oranžová	54.00 m	230,04 Kč
300106	Kabel plastový TCEPKPFLE 10x4x0,4	40.00 m	1 011,20 Kč
300118	Kabel plastový TCEPKPFLE 10x4x0,6	20.00 m	918,80 Kč
300000	Kabel plastový TCEPKPFLE 3x4x0,4	160.00 m	2 089,60 Kč
300109	Kabel plastový TCEPKPFLE 50x4x0,4	40.00 m	3 651,60 Kč
300105	Kabel plastový TCEPKPFLE 5x4x0,4	35.00 m	575,40 Kč
316534	Koncovka smršť. SKH 2 9/20 mm	1.00 ks	64,42 Kč
302550	Mini Marker 1401 3M Ball	5.00 ks	981,30 Kč
312425	Modul konektor. 9700-10P	18.00 ks	399,96 Kč
306701	Napínač šroubový oko-hák M 16	1.00 ks	90,28 Kč
313511	Objímka stožár. D 120 mm SO I	1.00 ks	287,84 Kč
303174	Objímka stožár. D 140 mm rozvodná	1.00 ks	126,52 Kč
309698	Očnice kovová FeZn pro lano 10mm	1.00 ks	92,90 Kč
309931	Pásek uzemňovací 30x4 mm FeZn 1kg=1,05m	70.00 kg	2 912,70 Kč
308707	Sběrnice zemnicí 6-ti pólová	1.00 ks	41,07 Kč
306382	Skříň rozvaděče MRS 20-QT 10-20p-na sloup	1.00 ks	1 495,46 Kč
306419	Skříň rozvaděče SIS 1-QT 50p-sloupek	1.00 ks	6 617,68 Kč
312845	Spojka kabelová XAGA 500 43/ 8- 150/FLE	4.00 ks	1 676,40 Kč
312863	Spojka kabelová XAGA 500 43/8-300/FLECZ	3.00 ks	1 574,79 Kč
307033	Svorka lanová D 9-12 mm	2.00 ks	31,28 Kč
309974	Svorka zemnicí SR 02 pro pásek 30x4 mm	2.00 ks	87,66 Kč
309380	Svorkovnice zář. rozp.SID-C 79103-53400	18.00 ks	2 198,34 Kč
306843	Svorník M 20x410x90x25	2.00 ks	91,32 Kč
302699	Trubka PE 160/9,1/6000mm	5.00 ks	9 498,70 Kč
302467	Trubka vrapovaná 160/137 s lankem	6.00 m	698,70 Kč
309621	Vana mont. SID-C 20P 14175-020 CZ	1.00 ks	100,88 Kč
306188	Zámek skříně 1370 L2 Morava-42113	2.00 ks	214,58 Kč



MĚSTSKÝ ÚŘAD ŽĎÁR NAD SÁZAVOU

ODBOR STAVEBNÍ A ÚZEMNÍHO PLÁNOVÁNÍ

ŽÍŽKOVA 227/1 591 01 ŽĎÁR NAD SÁZAVOU

Toto rozhodnutí nabylo právní moci
dne 24. 10. 2020
Žďár nad Sázavou 30. 10. 2020

Č.j: SÚ/868/20/Dol-4-Pov

Žďár nad Sázavou, dne: 23.9.2020

Spis. zn.: SÚ/868/20/Dol

JID: 45955/2020/MUZR

Vyřizuje:

Telefon: 566 688 109

VEŘEJNÁ VYHLÁŠKA SPOLEČNÉ POVOLENÍ

Městský úřad Žďár nad Sázavou, odbor stavební a územního plánování, jako stavební úřad příslušný dle § 13 odst. 1 písm. c) zákona č. 183/2006 Sb., o územním plánování a stavebním řádu, ve znění pozdějších předpisů (dále jen "stavební zákon"), rozhodl ve věci žádosti o vydání společného povolení pro stavbu: Novostavba- centrum sociálních služeb na pozemcích pozemkové parcely parcelní číslo 6222 (ostatní plocha), 6223 (zahrada), 6224 (zahrada), 6225 (zahrada) a 6384 (ostatní plocha) v katastrálním území Město Žďár, kterou podal **Město Žďár nad Sázavou** (IČO - 295841), Žižkova 227/1, Žďár nad Sázavou 1, 591 01 Žďár nad Sázavou takto:

Stavba: **Novostavba - centrum sociálních služeb na pozemcích pozemkové parcely parcelní číslo 6222 (ostatní plocha), 6223 (zahrada), 6224 (zahrada), 6225 (zahrada) a 6384 (ostatní plocha) v katastrálním území Město Žďár** se podle § 94p stavebního zákona

povoluje

v rozsahu projektové dokumentace, ověřené při stavebním řízení, ze které vyplývají hlavní technické detaily provedení a umístění stavby, členění na objekty, užívání jednotlivých prostor, ale i rozsah záboru stavenišť, organizace výstavby, splnění požadavků daných zvláštními předpisy, atd.

Popis stavby:

SO 01 Novostavba objektu Centra sociálních služeb: stavba bude sloužit k poskytování služeb města v oblasti sociální péče. Jedná se o samostatně stojící, nepodsklepený, dvoupodlažní objekt ve tvaru písmene „U“. Stavba bude zděná založená na základové železobetonové desce. Zastavěná plocha 337,75 m². Objekt je zastřešen pultovými střechami se spádem cca 7° s krytinou z falcovaného plechu. Maximální výška bude + 8,461 m. Objekt bude zateplen kontaktním fasádním systémem.

Dispoziční řešení: ubytovací kapacita je 20 osob v 8 pokojích z toho 2 pokoje budou pro osoby se sníženou pohyblivostí. Příležitostně ubytování 6 osob – noclehárna.

1.NP – vstup, chodba, schodiště, 2 pokoje pro osoby se sníženou pohyblivostí se sociálním zařízením (2 lůžka), noclehárna (6 lůžek) s umývárnou a WC, vrátnice, kancelář, šatna pro personál, WC muži, WC ženy, sprcha, sklad, úklidová místnost, společenská místnost, kuchyně.

2.NP – schodiště, chodba, 6 pokojů se sociálním zařízením (3 x), 2 sklady, služebna MP, úklidová místnost, prádelna, sušárna, dílna, 2 lodžie.

SO 02 Zpevněné plochy (parkovací plochy, manipulační plochy, chodníky) – objekt bude na dopravní infrastrukturu napojen novým sjezdem na ulici Dvořákova, na který budou navazovat zpevněné plochy pro příjezd a přístup k budově. Parkovací stání pro 7 osobních automobilů, z toho jedno pro osoby se sníženou pohyblivostí budou připojena na komunikaci na ulici Dvořákova. Zpevněné plochy budou ohraničeny betonovými obrubníky a provedeny z betonové dlažby uložené do kameniva.

SO 03 Terénní a sadové úpravy – plochy pozemku budou urovnané a zatravněny. Na jižní a východní straně pozemku (ve směrech obytné zástavby) a u vstupu k budově bude vysazen živý plot z habrů (max. výška 2m).

SO 04 Oplocení pozemku – pozemek objektu bude oplocen drátěným pozinkovaným pletivem na ocelových pozinkovaných sloupcích, maximální výšky 1,8 m. U vstupu bude provedena železobetonová zídka, jejíž součástí bude vstupní brána a přístřešek na popelnice.

SO 05.1 Vodovodní přípojka – objekt bude napojen na stávající vodovodní řad v ulici Smíchov. Přípojka o délce 5,7 m bude provedena z potrubí PE100 SDR11 PE \varnothing 40x3,7.

SO 05.2 Přípojka splaškové kanalizace – kanalizační přípojka v délce 6,5 m z potrubí PP DN 150 SN10 bude napojena na stávající kanalizační stoku v ulici Smíchov. Na přípojce bude zřízena jedna revizní šachta.

SO 05.3 Přípojka dešťové kanalizace – dešťová voda bude svedena do retenční nádrže. Z retenční nádrže bude přepad do kanalizace. Kanalizační přípojka bude v provedení PP DN 250 o délce 74 m. Přípojka bude vedena pod ulicí Smíchov a dále v místě stávající kanalizace mezi garážemi, kde na ni budou připojeny 2 kusy stávajících silničních vpustí. Na trase budou na lomových bodech osazeny 2 ks revizních šachet DN 1000.

SO 06.1 Přeložka vedení el. energie NN – na nově postaveném sloupu 9/15 bude ukončen stávající závěsný kabel, dále bude vedení vedeno jako zemní, kabelem NAVY 4x95 do nového pilíře SD 942.

SO 06.2 Přeložka telekomunikačního vedení CETIN - na nově postaveném sloupu (společný s vedením NN) bude ukončeno stávající vzdušné vedení. Nové vedení bude vedeno zemí k ulici Dvořákova kde bude napojeno na stávající vedení.

SO 06.3 Přeložka přípojky splaškové kanalizace sousedních objektů – stávající přípojka pro RD v ulici Dvořákova č.p. 492, 448 a 447, Žďár nad Sázavou bude na pozemku p.č. 6225 přerušena a nově napojena v revizní šachtě novou přípojku na stávající jednotnou kanalizaci v ulici Smíchov. Nová přípojka v délce 39,5 m bude z potrubí PP DN 150. Na trase přípojky budou 2 revizní šachty.

Pro umístění stavby se stanoví tyto podmínky:

1. Novostavba objektu Centra sociálních služeb včetně zpevněných ploch, oplocení, přípojek a přeložek bude umístěna na pozemku parcela parcelní číslo 6222, 6223, 6224, 6225, 6256 a 6384 v katastrálním území Město Žďár jak je zakresleno ve výkresu situace stavby 500 a 200 (výkres č. C 02 a C 03), který je součástí projektové dokumentace zpracované Ing. Arch. Karlem Roseckým a ověřené Ing. Milanem Pelikánem (ČKAIT 1001885).
2. Stavební objekty, které jsou předmětem společného povolení budou umístěny na výše uvedených pozemcích v katastrálním území Město Žďár takto:
 - **SO 01 Novostavba objektu Centra sociálních služeb** bude umístěna na pozemku parcela parcelní číslo 6223, 6224 a 6225 v katastrálním území Město Žďár, jak je zakresleno v ověřeném výkresu situace stavby 200 (výkres č. C03), který vypracoval Ing. Arch. Karel Rosecký a autorizoval Ing. Milan Pelikán (ČKAIT 1001885). Vzdálenost stavby bude od pozemku parcelní číslo 6256 v katastrálním území Město Žďár 1,342 m až 2,504 m, od pozemku parcelní číslo 6222 v katastrálním území Město Žďár bude min. 2,586 m, od pozemku parcelní číslo 6227 v katastrálním území Město Žďár bude 3,992 m až 4,196 m a od pozemku parcelní číslo 6255 v katastrálním území Město Žďár bude 2,822 m až 3,436 m.
 - **SO 02 Zpevněné plochy** budou umístěny na pozemku parcela parcelní číslo 6223, 6224 a 6225 v katastrálním území Město Žďár, jak je zakresleno v ověřeném výkresu situace stavby 200 (výkres č. C 03), který vypracoval Ing. Arch. Karel Rosecký a autorizoval Ing. Milan Pelikán (ČKAIT 1001885). A budou napojeny nově vybudovaným sjezdem z místní komunikace (ulice Dvořákova) na pozemku parcelní číslo 6222 v katastrálním území Město Žďár.
 - **SO 03 Terénní a sadové úpravy a oplocení pozemku** budou umístěny na pozemku parcela parcelní číslo 6223, 6224 a 6225 v katastrálním území Město Žďár, jak je zakresleno v ověřeném výkresu situace stavby 200 (výkres č. C 03), který vypracoval Ing. Arch. Karel Rosecký a autorizoval Ing. Milan Pelikán (ČKAIT 1001885).
 - **SO 04 Oplocení pozemku** bude umístěno na hranici pozemku parcela parcelní číslo 6223, 6224 a 6225 v katastrálním území Město Žďár, jak je zakresleno v ověřeném výkresu situace stavby 200 (výkres č. C 03), který vypracoval Ing. Arch. Karel Rosecký a autorizoval Ing. Milan Pelikán (ČKAIT 1001885).
 - **SO 05.1 Vodovodní přípojka** bude umístěna na pozemku parcela parcelní číslo 6224 a 6256 v katastrálním území Město Žďár, jak je zakresleno v ověřeném výkresu situace stavby 200 (výkres č. C 03), který vypracoval Ing. Arch. Karel Rosecký a autorizoval Ing. Milan Pelikán (ČKAIT 1001885). Na pozemku parcela parcelní číslo 6256 (ulice Smíchov) v katastrálním území Město Žďár bude napojena na stávající vodovodní řad.
 - **SO 05.2 Přípojka splaškové kanalizace** bude umístěna na pozemku parcela parcelní číslo 6224 a 6256 v katastrálním území Město Žďár, jak je zakresleno v ověřeném výkresu situace stavby

200 (výkres č. C 03), který vypracoval Ing. Arch. Karel Rosecký a autorizoval Ing. Milan Pelikán (ČKAIT 1001885). Na pozemku parcela parcelní číslo 6256 (ulice Smíchov) v katastrálním území Město Žďár budou napojeny na stávající kanalizaci.

- SO 05.3 Přípojka dešťové kanalizace a retenční nádrž budou umístěny na pozemku parcela parcelní číslo 6224 a dále na pozemku parcelní číslo 6256 a 6384 v katastrálním území Město Žďár, kde budou napojeny do stávající kanalizace, jak je zakresleno v ověřeném výkresu situace stavby 500 (výkres č. C 02), který vypracoval Ing. Arch. Karel Rosecký a autorizoval Ing. Milan Pelikán (ČKAIT 1001885).
 - SO 06.1 Přeložka vedení el. energie NN bude umístěna na pozemku parcela parcelní číslo 6224 v katastrálním území Město Žďár, jak je zakresleno v ověřeném výkresu situace stavby 200 (výkres č. C 03), který vypracoval Ing. Arch. Karel Rosecký a autorizoval Ing. Milan Pelikán (ČKAIT 1001885).
 - SO 06.2 Přeložka telekomunikačního vedení CETIN bude umístěna na pozemku parcela parcelní číslo 6224 a 6222 v katastrálním území Město Žďár, jak je zakresleno v ověřeném výkresu situace stavby 200 (výkres č. C 03), který vypracoval Ing. Arch. Karel Rosecký a autorizoval Ing. Milan Pelikán (ČKAIT 1001885).
 - SO 06.3 Přeložka přípojky splaškové kanalizace sousedních objektů bude umístěna na pozemku parcela parcelní číslo 6225, 6224 a 6256 v katastrálním území Město Žďár kde bude napojena na stávající kanalizaci, jak je zakresleno v ověřeném výkresu situace stavby 200 (výkres č. C 03), který vypracoval Ing. Arch. Karel Rosecký a autorizoval Ing. Milan Pelikán (ČKAIT 1001885).
3. Pro uskutečnění navrhované stavby se jako stavební pozemek vymezuje výše uvedený dotčený pozemek 6222, 6223, 6224, 6225, 6256 a 6384 v katastrálním území Město Žďár – a to v rozsahu navrhované stavby dle výkresů situace stavby 500 a 200 (výkres č. C 02 a C 03), které jsou součástí projektové dokumentace zpracované Ing. Arch. Karlem Roseckým a ověřené Ing. Milanem Pelikánem (ČKAIT 1001885).
 4. Architektonické a urbanistické podmínky pro umístění navrhované stavby jsou dány charakterem stávajícího území s ohledem na maximální ochranu přírody, na minimální zásahy do veřejných komunikací a minimalizaci střetů s jinými stavbami.

Pro provedení stavby se stanoví tyto podmínky:

1. Stavba bude provedena podle projektové dokumentace ověřené ve společném řízení, kterou vypracoval Ing. Arch. Karel Rosecký a autorizoval Ing. Milan Pelikán (ČKAIT 1001885), číslo zakázky 26-2016. Případné změny oproti ověřené projektové dokumentaci musí být předem projednány a povoleny podle § 118 stavebního zákona.
2. Při provádění stavby budou dodržena ustanovení vyhlášky č. 268/2009 Sb., o technických požadavcích na stavby, upravující požadavky na provádění stavebních konstrukcí a technických zařízení staveb, ustanovení vyhlášky č. 104/1997 Sb., kterou se provádí zákon o pozemních komunikacích, a na ně navazující ustanovení příslušných technických norem a předpisů na stavbu se vztahujících.
3. Při provádění stavby je nutno dodržovat předpisy, týkající se bezpečnosti a ochrany zdraví při práci (zejména příslušná ustanovení zákona č. 309/2006 Sb., o zajištění dalších podmínek bezpečnosti a ochrany zdraví při práci, a jeho prováděcího předpisu, tj. nařízení vlády č. 591/2006 Sb., o bližších minimálních požadavcích na bezpečnost a ochranu zdraví při práci na staveništích) a dbát o ochranu zdraví a života osob na staveništi.
4. Zhotovitel stavby je povinen podle § 156 stavebního zákona pro stavbu použít jen takové výrobky, materiály a konstrukce, které odpovídají požadavkům daným v citovaném ustanovení.
5. Staveniště bude odpovídat požadavkům ustanovení § 24e vyhl. č. 501/2006 Sb., o obecných požadavcích na využívání území, v platném znění a bude organizováno v rozsahu dle projektové dokumentace ověřené stavebním úřadem. Před zahájením stavby je dle § 152 stavebního zákona stavebník povinen umístit na viditelném místě u vstupu na staveniště štítek o povolení stavby (rozsáhlé stavby se mohou označit jiným vhodným způsobem s uvedením údajů ze štítku). Štítek musí být chráněn před povětrnostními vlivy, aby údaje na něm uvedené zůstaly čitelné, a stavebník je povinen jej ponechat na místě stavby až do dokončení stavby. Stavební činnost bude uskutečňována tak, aby vzhledem k okolní zástavbě byly veškeré její negativní vlivy sníženy na minimum. Práce, jejichž hluchnost by přesahovala 50 dB, nebudou proto prováděny v době od

22 hodin do 6 hodin. V případě zásahu do veřejných ploch nebo komunikací je nutno předem požádat o souhlas příslušného vlastníka a správce. Rovněž případný zásah do soukromých pozemků musí být projednán předem s jejich vlastníky. Po celou dobu výstavby předmětné stavby bude také staveniště (v celém rozsahu) zajištěno proti vniknutí nepovolaných osob.

6. Před zahájením stavby musí být vytyčena prostorová poloha stavby odborně způsobilou osobou v souladu se stavebním povolením. Jde-li o stavbu technické nebo dopravní infrastruktury, stavebník dle ustanovení § 121 stavebního zákona předloží stavebnímu úřadu spolu s žádostí o vydání kolaudačního souhlasu dokumentaci geodetické části skutečného provedení stavby a pokud je stavba předmětem evidence v katastru nemovitostí, doloží stavebník též vyhotovení geometrického plánu na tuto stavbu.
7. Před započítím zemních prací je nutné požádat vlastníky anebo správce stávajících vedení technické a dopravní infrastruktury dotčených předmětnou stavbou o vytyčení tras jejich stávajících podzemních vedení na místě samém. Následně stanovené podmínky jednotlivými vlastníky anebo správci vedení technické a dopravní infrastruktury pak musí být respektovány. Zahájení zemních prací oznámí stavebník (zhotovitel stavby) vlastníkům anebo správcům vedení technické a dopravní infrastruktury a vlastníkům pozemků a staveb, dotčených shora uvedenou stavbou, nejméně 15 dnů předem.
8. Na stavbě nebo na staveništi musí být k dispozici ověřená dokumentace stavby a všechny doklady, týkající se prováděné stavby nebo její změny (popř. jejich kopie) a musí být veden stavební deník.
9. Objekt bude napojen novými přípojkami na síť technického vybavení.
10. Příjezd a přístup ke stavbě bude z místní komunikace (ulice Dvořákova).
11. Při provádění stavby budou respektovány podmínky a požadavky dotčených orgánů, vlastníků anebo správců stávajících vedení technické a dopravní infrastruktury a ostatních účastníků řízení, stanovené ve vyjádřeních a stanoviscích – a to:

Závazné stanovisko Hasičského záchranného sboru Kraje Vysočina, územního odboru Žďár nad Sázavou ze dne ze dne 29.10.2018 pod Č.j.: HSJI-5-2/ZR-2018: (výňatek):

Objekt je rozdělen na 13 požárních úseků. Vnitřní schodiště a chodby tvoří nechráněnou únikovou cestu. Požární uzávěry (část se samozavíračem) budou osazeny dle PBŘS a výkresů PB. Požární nebezpečný prostor zasahuje mimo stavební parcelu. V každém ubytovacím pokoji, společných prostorách a na únikové cestě budou osazena čidla autonomní detekce a signalizace. V chodbě v 1. NP bude osazen hadicový systém s tvarově stálou hadicí dl. 30 m, min. statický přetlak bude 0,20 MPa. Bude osazeno 10 kusů PHP. Vnější požární voda je zajištěna ze tří podzemních hydrantů ve vzdálenosti do 200 m. Úniková cesta musí být vybavena nouzovým osvětlením.

Policie České republiky, Dopravní inspektorát Žďár nad Sázavou, závazné stanovisko ze dne 30.7.2020 pod č.j. KRPJ-79721-1/ČJ-2020-161406 (výňatek):

1. Připojení - sjezd, parkovací stání na místní komunikaci v rámci akce „Centrum sociálních služeb, Žďár nad Sázavou“

Závazné stanovisko:

(ve smyslu § 10 odst. 4. písm. a), b) zákona č. 13/1997 Sb., o pozemních komunikacích)

Ke zřízení předmětných připojení v rámci předmětné akce sdělujeme, že s umístěním předmětného připojení dle předložené dokumentace souhlasíme.

Předmětné připojení bylo posuzováno zejména z hlediska následujících podmínek, které je v rámci realizace nutno dodržet.

Podmínky:

- parametry připojení musí zajistit bezpečný a plynulý pohyb směrodatného vozidla,*
- připojení musí disponovat dostatečnými rozhledovými poměry (úprava zeleně, odstranění stromů, úprava terénu apod.) a v rozhledu nesmí být žádné překážky ve smyslu příslušné ČSN,*
- rozhledové poměry a parametry parkovacích stání musí splňovat podmínky ve smyslu ČSN 73 6056 (Odstavné a parkovací plochy silničních vozidel),*
- rozhledové poměry křižovatky místních komunikací (ul. Dvořákova x ul. Smíchov) musí být v souladu s ČSN 736102 (Projektování křižovatek na pozemních komunikacích), resp. projektem nesmí být stávající situace negativně ovlivněna,*
- způsobilost připojení ve smyslu výše uvedených podmínek je třeba zachovat a udržovat po celou dobu jeho existence.*

2. Zvláštní užívání pozemních komunikací dle § 25 odst. 6 písm. d) zák. č. 13/1997 Sb. o pozemních komunikacích v rámci akce „Centrum sociálních služeb, Žďár nad Sázavou“

Závazné stanovisko:

(ve smyslu § 25 zákona č. 13/1997 Sb., o pozemních komunikacích)

Policie ČR, Dopravní inspektorát Žďár nad Sázavou, jako orgán vykonávající státní správu ve věcech provozu na pozemních komunikacích a bezpečnosti a plynulosti provozu na pozemních komunikacích v souladu s ustanovením §124 zákona č. 361/2000 Sb., o provozu na pozemních komunikacích, a v souladu s ustanovením §1 zákona č. 12/1997 Sb., o bezpečnosti a plynulosti provozu na pozemních komunikacích, a jako orgán sloužící veřejnosti, jehož úkolem je mj. chránit bezpečnost osob a majetku a veřejný pořádek v souladu s ustanovením §2 zákona č. 273/2008 Sb., o Policii České republiky, k Vaší žádosti sděluje:

Podle § 2 odst. 1 zákona č. 13/1997 Sb., o pozemních komunikacích je pozemní komunikace dopravní cesta určená k užití silničními a jinými vozidly a chodci, včetně pevných zařízení nutných pro zajištění tohoto užití a jeho bezpečnosti. § 36 citovaného zákona upravuje podmínky styku dálnice, silnice a místní komunikace s vedeními a s okolím.

Policie ČR, Dopravní inspektorát Žďár nad Sázavou, za předpokladu souladu Vámi navrženého řešení s výše citovanými zákonnými ustanoveními, souhlasí se zvláštním užíváním dotčených pozemních komunikací (místní komunikace) ve smyslu § 25 odst. 6 písm. d) zákona č. 13/1997 Sb., o pozemních komunikacích (umístění inženýrských sítí a jiných nadzemních nebo podzemních vedení všeho druhu v silničním pozemku, na něm nebo na mostních objektech).

3. Místní úprava DZ v rámci akce „Centrum sociálních služeb, Žďár nad Sázavou“

Stanovisko:

(ve smyslu § 77 odst. 2 písm. b) zákona č. 361/2000 Sb., o provozu na pozemních komunikacích)

Policie ČR, Dopravní inspektorát Žďár nad Sázavou souhlasí s Vámi předloženým návrhem místní úpravy dle předložené situace DZ.

Pro provedení a umístění dopravního značení požadujeme soulad s námi odsouhlasenou situací a soulad s platnými právními a technickými předpisy.

4. „Centrum sociálních služeb, Žďár nad Sázavou“ parc. č. 6223, 6224 a 6225 k.ú. Město Žďár - projektová dokumentace

Stanovisko:

(ve smyslu § 16 odst. 2. písm. b) zákona č. 13/1997 Sb., o pozemních komunikacích)

Policie ČR, Dopravní inspektorát Žďár nad Sázavou, za předpokladu souladu s podmínkami pod bodem 1., 2. a 3. tohoto dokumentu, souhlasí s předloženou PD předmětné stavby pro územní a stavební řízení.

Městský úřad Žďár nad Sázavou, odbor dopravy pod č.j. OD/913/20/LK ze dne 8.7.2020 (výňatek):

Závazné stanovisko

Centrum sociálních služeb, Žďár nad Sázavou,

č. parcely 6223, 6224 a 6225 k.ú. Město Žďár, ulice Smíchov a Dvořákova, investor Město Žďár nad Sázavou.

Pro realizaci stanovuje následující podmínky:

1. Sjezd možno realizovat až po vydání rozhodnutí - povolení sjezdu z místní komunikace, na základě žádosti stavebníka. K žádosti žadatel přiloží vyjádření MěÚ Žďár n.S. -odboru komunálních služeb ke sjezdu a vyjádření Policie ČR - DI Žďár nad Sázavou taktéž ke sjezdu.
2. Při realizaci uvedeného projektu nutno dodržet ČSN 73 6102 Projektování křižovatek na silničních komunikacích (listopad 2007) - v rozhledových trojúhelnících křižovatek nebudou žádné překážky, které norma nepřipouští. Jedná se o křižovatku komunikace kolem Hypernovy a panelovou komunikaci.
3. Při realizaci uvedeného projektu a po celou dobu užívání sjezdu nutno dodržet ČSN 73 6110 Projektování místních komunikací - v rozhledových trojúhelnících nebudou žádné překážky, které norma nepřipouští.
4. Dotčení místních komunikací možno realizovat až po vydání povolení zvláštního užívání místní komunikace, o které investor nebo dodavatel prací požádá min. 1 měsíc před zahájením prací. K žádosti žadatel přiloží vyjádření MěÚ Žďár n.S. - odboru komunálních služeb k jednotlivým zásahům do komunikací a vyjádření Policie ČR - DI Žďár n. S. k návrhu dopravního značení pro stavební práce v tělese komunikace.

5. Trvalé dopravní značení je možné osadit až po vydání samostatného přípisu "Stanovení místní úpravy na pozemních komunikacích" vydaného naším odborem na základě žádosti investora. Součástí žádosti bude situace zpracovaná projektantem se zakreslením dopravního značení navrženého v souladu se zákonem č. 361/2000 Sb., vyhlášky č. 30/2001 Sb. a Technických podmínek.
6. Přechodné dopravní značení a zařízení (během prací) je možné osadit až po vydání samostatného přípisu "Stanovení přechodné úpravy na pozemních komunikacích" vydaného naším odborem na základě žádosti investora. Součástí žádosti bude situace zpracovaná projektantem se zakreslením dopravního značení navrženého v souladu se zákonem č. 361/2000 Sb., vyhlášky č. 294/2015 Sb. a Technických podmínek.
7. Během prací nesmí být na komunikaci a jejich součástech skladován žádný materiál, komunikace nesmí být poškozována a znečišťována. Nesmí dojít k ohrožení bezpečnosti silničního provozu.

Městský úřad Žďár nad Sázavou, odbor životního prostředí pod č.j. ŽP/1797/18/PH ze dne 7.11.2018 (výňatek):

Závazná stanoviska a vyjádření odboru ŽP k projektové dokumentaci pro územní a stavební řízení na akci: **Centrum sociálních služeb, Žďár nad Sázavou**

Ochrana ovzduší – vyjádření

Upozorňujeme, že je třeba při stavební činnosti minimalizovat prašnost vhodným technickým opatřením (zkrápění, čištění komunikací znečištěných stavbou,...).

Ochrana přírody - vyjádření

Záměr se nachází v území Chráněné krajinné oblasti (CHKO) Žďárské vrchy. Orgánem ochrany přírody příslušným k vyjádření je dle ustanovení § 78 odst. 1 zákona ČNR č. 114/1992 Sb., o ochraně přírody a krajiny, v platném znění AOPK ČR, Regionální pracoviště SCHKO Žďárské vrchy, Brněnská 39, 591 01 Žďár nad Sázavou.

Ochrana zemědělského půdního fondu (ZPF) - vyjádření

Záměr řešený v projektové dokumentaci se dotkne pozemku náležejícího do zemědělského půdního fondu. Před zahájením řízení podle zvláštního zákona (stavební zákon) je nutný souhlas orgánu ochrany ZPF s odnětím půdy ze zemědělského půdního fondu podle § 9 zákona číslo 334/1992 Sb., o ochraně zemědělského půdního fondu v platném znění (dále jen zákon). Souhlas s odnětím na plochu 428 m², byl vydán Městským úřadem ve Žďáře nad Sázavou, odbor životního prostředí, dne 30.6.2017, pod č. j.: ŽP/1487/17/SJ. Pokud bude zastavěná plocha včetně přístupů a parkovacích ploch výše uvedeného záměru větší než je uvedeno v již vydaném souhlase, bude tuto výměru nutné dovyjmout.

Městský úřad Žďár nad Sázavou, odbor životního prostředí pod č.j. ŽP/1974/18/SJ ze dne 5.12.2018 (výňatek):

Souhlas k trvalému odnětí zemědělské půdy pro stavbu „Výstavba objektu „Centrum sociálních služeb“ a přilehlé zpevněné plochy“ a stanovení podmínek

Městský úřad Žďár nad Sázavou, odbor životního prostředí, jako věcně a místně příslušný orgán státní správy na úseku ochrany zemědělského půdního fondu dle § 7 odst. 2 zákona č. 128/2000 Sb., o obcích v platném znění a dle § 15 písmene j) zákona č. 334/1992 Sb., o ochraně zemědělského půdního fondu v platném znění (dále jen "zákon")

I. uděluje zadateli

Město Žďár nad Sázavou (IČ 00295841), sídlo Žižkova 227/1, 591 01 Žďár nad Sázavou, zastoupené starostou města Ing. Martinem Mrkosem ACCA, které na základě plné moci ze dne 17.08.2016 zastupuje zmocněnec - pracovníci odboru rozvoje a územního plánování - Ing. Irena Škodová, Petr Fuksa a Markéta Zástěrová

SOUHLAS

s trvalým odnětím zemědělské půdy ze zemědělského půdního fondu dle ustanovení § 9 odst. 8 zákona, jako podklad pro vydání rozhodnutí podle zvláštního předpisu, za účelem stavby „Výstavba objektu „Centrum sociálních služeb“ a přilehlé zpevněné plochy“ na pozemcích parcelní číslo dle KN 6223 - o

výměře 254 m² (část), druh pozemku - zahrada, katastrální území Město Žďár, parcelní číslo dle KN 6224 - o výměře 165 m² (část), druh pozemku - zahrada, katastrální území Město Žďár, parcelní číslo dle KN 6225 - o výměře 41 m² (část), druh pozemku - zahrada, katastrální území Město Žďár. Vlastník tímto prohlašuje, že zbývající část pozemků bude využívána jako zahrada.

II. v zájmu ochrany zemědělského půdního fondu se ukládají žadateli

Město Žďár nad Sázavou (IČ 00295841), sídlo Žižkova 227/1, 591 01 Žďár nad Sázavou, zastoupené starostou města Ing. Martinem Mrkosem ACCA a jeho právním nástupcům

tato opatření a podmínky:

1/ Z plochy odnímaných pozemků bude na vlastní náklad žadatele provedena skrývka kulturní vrstvy půdy z celé plochy (718 m²) všech pozemků do hloubky 20 cm o objemu cca 144 m³ (viz. pedologický průzkum - založen ve spise). Ornice bude použita na terénní úpravy a ohumusování terénu po dokončení stavby. Ornice nebude nikam odvážena.

2/ Do doby použití, po dobu výstavby, bude kulturní vrstva půdy ukládána na složišti na mezideponii na pozemku p.č. dle KN 6257 v k.ú. Město Žďár, který je ve vlastnictví Města Žďár nad Sázavou. Žadatel (ten, v jehož zájmu je souhlas vydán) je povinen zajistit viditelné označení hranic deponie, ochranu uložených kulturních vrstev půdy před znehodnocením, ztrátami, zcizením a ošetřovat deponii proti zaplevelení.

3/ Dále je žadatel povinen vést protokol (pracovní deník) o činnostech souvisejících se skrývkou, přemístěním, rozprostřením, či jiným využitím, ochranou a ošetřováním skrývaných kulturních vrstev půdy. V protokolu uvádí všechny skutečnosti rozhodné pro posouzení správnosti, úplnosti a účelnosti využívání těchto zemin. Na vyžádání předkládá protokol (pracovní deník) orgánu ochrany zemědělského půdního fondu k posouzení plnění podmínek.

4/ Písemně oznámí orgánu ochrany zemědělského půdního fondu zahájení realizace záměru, a to nejpozději 15 dnů před jejím zahájením.

5/ Osoba, které svědčí oprávnění k záměru, pro který byl vydán souhlas s odnětím zemědělské půdy ze zemědělského půdního fondu, je povinna za odňatou zemědělskou půdu zaplatit odvod. Odvod za odnětí půdy ze zemědělského půdního fondu se předepisuje žadateli v orientační výši 59.432,00 Kč (slovy: padesát devět tisíc čtyři sta třicet dva korun českých)

6/ Povinný k platbě odvodů je povinen orgánu ochrany zemědělského půdního fondu doručit kopii pravomocného rozhodnutí, pro které je souhlas s odnětím podkladem, a to do 6 měsíců ode dne nabytí právní moci.

7/ Jakékoliv změny účelu (využití) stavby v následně vedených řízeních podléhají projednání a odsouhlasení orgánem ochrany zemědělského půdního fondu. Stavba může být provedena pouze v rozsahu stanoveném tímto souhlasem.

8/ V rámci plnění podmínek tohoto rozhodnutí požadujeme do 30-ti dnů po dokončení stavby (tzn. po vydání protokolu ze závěrečné prohlídky stavby) doložit geometrický plán se skutečným zaměřením provedené stavby, který bude sloužit ke kontrole skutečné výměry stavby a případnému doměření odvodů za zábor zemědělského půdního fondu.

Česká telekomunikační infrastruktura a.s. ze dne 9.7.2020, číslo jednací 680781/20 a ze dne 8.11.2018, číslo jednací 764466/18 (výňatek):

Na základě určení a vyznačení Zájmového území Žadatelem a na základě určení Důvodu Vyjádření vydává společnost CETIN a.s. následující Vyjádření:

Dojde ke střetu se sítí elektronických komunikací (dále jen „SEK“) společnosti CETIN a.s.

- (I) Na Žadatelem určeném a vyznačeném Zájmovém území se vyskytuje SEK společnosti CETIN a.s.;
- (II) Společnost CETIN a.s. **za podmínky splnění bodu (III)** tohoto Vyjádření **souhlasí**, aby Stavebník a/nebo Žadatel, je-li Stavebníkem v zájmovém území vyznačeném v Žádosti, provedl Stavbu a/nebo činnosti povolené příslušným správním rozhodnutím vydaným dle Stavebního zákona;
- (III) Stavebník a/nebo Žadatel, je-li Stavebníkem, je povinen (i) dodržet tyto níže uvedené podmínky, které byly stanovené POS, tak jak je uveden ve Všeobecných podmínkách ochrany SEK
 - Realizace stavby je podmíněna překládkou trasy SEK. Je provedena smlouva o provedení vynucené překládky. Bližší informace k přkládce podá pan Petr Bílek, mob. 606 758 332, e-m: petr.bilek@cetin.cz.
 - (ii) řídit se Všeobecnými podmínkami ochrany SEK, které jsou nedílnou součástí Vyjádření;
- (IV) Pro případ, že bude nezbytné přeložení SEK, zajistí vždy takové přeložení SEK její vlastník, společnost Česká telekomunikační infrastruktura a.s. Stavebník, který vyvolal překládku SEK je dle

ustanovení § 104 odst. 17 Zákona o elektronických komunikacích povinen uhradit společnosti CETIN a.s. veškeré náklady na nezbytné úpravy dotčeného úseku SEK, a to na úrovni stávajícího technického řešení;

(V) Pro účely přeložení SEK dle bodu (IV) tohoto Vyjádření je Stavebník povinen uzavřít se společností CETIN a.s. Smlouvu o realizaci překládky SEK.

Vyjádření je platné pouze pro zájmové území určené a vyznačené Žadatelem, jakož i pro Důvod Vyjádření stanovený a určený Žadatelem v Žádosti.

Vyjádření pozbývá platnosti i) v Den konce platnosti Vyjádření, ii) změnou rozsahu Zájmového území či změnou Důvodu Vyjádření uvedeného v Žádosti a/nebo iii) jakýmkoliv porušením kterékoliv povinnosti stanovené Všeobecnými podmínkami ochrany SEK, to vše v závislosti na tom, která ze skutečností rozhodná pro pozbytí platnosti Vyjádření nastane nejdříve.

Společnost CETIN a.s. vydáním tohoto Vyjádření poskytla Žadateli pro Žadatelem určené a vyznačené Zájmové území veškeré informace o SEK dostupné společnosti CETIN a.s. ke dni podání Žádosti.

Ze strany společnosti CETIN a.s. může v některých případech docházet ke zpracování Vašich osobních údajů. Ke zpracování Vašich osobních údajů dochází vždy v souladu s platnými právními předpisy.

Konkrétní zásady a podmínky zpracování osobních údajů společností Česká telekomunikační infrastruktura a.s. jsou dostupné na stránce <https://www.cetin.cz/zasady-ochrany-osobnich-udaju>.

V případě dotazů k Vyjádření kontaktujte prosím asistenční linku 238 461 111.

Přílohami Vyjádření jsou:

- Všeobecné podmínky ochrany SEK
- Informace k vytyčení SEK ve vlastnictví společnosti CETIN a.s.
- Situační výkres (obsahuje Zájmové území určené a vyznačené Žadatelem a výřezy účelové mapy SEK)

VŠEOBECNÉ PODMÍNKY OCHRANY SÍTĚ ELEKTRONICKÝCH KOMUNIKACÍ společnosti CETIN a.s.

1. PLATNOST VŠEOBECNÝCH PODMÍNEK

- i) Tyto Všeobecné i podmínky ochrany sítě elektronických komunikací (dále jen „VPOSEK“) tvoří součást Vyjádření (jak je tento pojem definován níže v článku 2 VPOSEK).
- ii) V případě rozporu mezi Vyjádřením a těmito VPOSEK mají přednost ustanovení Vyjádření, pokud není těmito VPOSEK stanoveno jinak.

2. DEFINICE

Níže uvedené termíny, jsou-li použity v těchto VPOSEK a uvozeny velkým písmenem, mají následující význam:

„**CETIN**“ znamená CETIN a.s. se sídlem Olšanská 2681/6, Praha 3 PSČ 130 00, IČO: 04084063, zapsaná v obchodním rejstříku vedeném Městským soudem v Praze pod spz. B 20623;

„**Den**“ je kalendářní den;

„**Kabelovod**“ podzemní zařízení sestávající se z tělesa Kabelovodu a kabelových komor, sloužící k zatahování kabelů a ochranných trubek;

„**Občanský zákoník**“ znamená zákon č. 89/2012 Sb., občanský zákoník, ve znění pozdějších předpisů;

„**POS**“ je zaměstnanec společnosti CETIN, pověřený ochranou sítě, Pavel Kubiš, tel.: 724 053 840, e-mail: pavel.kubis@cetin.cz;

„**Pracovní den**“ znamená Den, který není v České republice dnem pracovního klidu nebo státem uznaným svátkem;

„**Příslušné požadavky**“ znamená jakýkoli a každý příslušný právní předpis, vč. technických norem, nebo normativní právní akt veřejné správy či samosprávy, nebo jakékoli rozhodnutí, povolení, souhlas nebo licenci, včetně podmínek, které s ním souvisí;

„**Překládka**“ je stavba spočívající ve změně trasy vedení SEK ve vlastnictví CETIN nebo přemístění zařízení SEK ve vlastnictví CETIN; Stavebník, který Překládku vyvolal, je dle ustanovení § 104 odst. 17 Zákona o elektronických komunikacích povinen uhradit společnosti CETIN veškeré náklady na nezbytné úpravy dotčeného úseku SEK, a to na úrovni stávajícího technického řešení;

„**SEK**“ je síť elektronických komunikací ve vlastnictví CETIN;

„**Stavba**“ je stavba a/nebo činnosti ve vztahu, k níž bylo vydáno Vyjádření, a je prováděna Stavebníkem a/nebo Žadatelem v souladu s Příslušnými požadavky, povolená příslušným správním rozhodnutím vydaným dle Stavebního zákona;

„**Stavebník**“ je osoba takto označená ve Vyjádření;

„**Stavební zákon**“ je zákon č. 183/2006 Sb., o územním plánování a stavebním řádu;

„**Vyjádření**“ je vyjádření o existenci sítě elektronických komunikací vydané společností CETIN dne 27. 4. 2018 pod č.j 598301/18;

„**Zájmové území**“ je území označené Žadatelem a/nebo Stavebníkem v Žádosti;

„**Situační výkres**“ je výkres, který je přílohou Vyjádření a obsahuje Zájmové území určené a vyznačené Žadatelem v Žádosti a výřezy účelové mapy SEK;

„**Zákon o elektronických komunikacích**“ je zákon č. 127/2005 Sb., o elektronických komunikacích a o změně některých souvisejících zákonů, ve znění pozdějších předpisů;

„**Žadatel**“ je osoba takto označená ve Vyjádření.

„**Žádost**“ je žádost, kterou Žadatel a/nebo Stavebník požádal CETIN o vydání Vyjádření.

3. PLATNOST A ÚČINNOST VPOSEK

Tyto VPOSEK jsou platné a účinné Dnem odeslání Vyjádření na i) adresu elektronické pošty Stavebníka a/nebo Žadatele uvedenou v Žádosti nebo ii) adresu pro doručení prostřednictvím poštovní přepravy uvedenou Stavebníkem a/nebo Žadatelem v Žádosti.

4. OBECNÁ PRÁVA A POVINNOSTI STAVEBNÍKA A/NEBO ŽADATELE

- (i) Stavebník, Žadatel je výslovně srozuměn s tím, že SEK je veřejně prospěšným zařízením, byla zřízena ve veřejném zájmu a je chráněna Příslušnými požadavky.
- (ii) SEK je chráněna ochranným pásmem, jehož rozsah je stanoven (a) ustanovením § 102 Zákona o elektronických komunikacích a/nebo (b) právními předpisy účinnými před Zákonem o elektronických komunikacích, není-li Příslušnými požadavky stanoveno jinak.
- (iii) Stavebník, Žadatel nebo jím pověřená třetí osoba, je povinen při provádění Stavby nebo jiných prací, při odstraňování havárií a projektování staveb, řídit se Příslušnými požadavky, správnou praxí v oboru stavebnictví a technologickými postupy a je povinen učinit veškerá nezbytná opatření vyžadovaná Příslušnými požadavky k ochraně SEK před poškozením. Povinnosti dle tohoto odstavce má Stavebník rovněž ve vztahu k SEK, které se nachází mimo Zájmové území.
- (iv) Při zjištění jakéhokoliv rozporu mezi údaji v Situačním výkresu, který je přílohou Vyjádření a skutečným stavem, je Stavebník a/nebo Žadatel povinen bez zbytečného odkladu, nejpozději Den následující po zjištění takové skutečnosti, zjištěný rozpor oznámit POS.
- (v) Stavebník, Žadatel nebo jím pověřená třetí osoba, je povinen každé poškození či krádež SEK bezodkladně, nejpozději Den následující po zjištění takové skutečnosti, oznámit takovou skutečnost dohledovému centru společnosti CETIN na telefonní číslo +420 238 462 690.
- (vi) Bude-li Stavebník, Žadatel nebo jím pověřená třetí osoba na společnosti CETIN požadovat, aby se jako účastník správního řízení, pro jehož účely bylo toto Vyjádření vydáno, vzdala práva na odvolání proti rozhodnutí vydanému ve správním řízení, je oprávněn kontaktovat POS.

5. POVINNOSTI STAVEBNÍKA PŘI PŘÍPRAVĚ STAVBY

- (i) Při projektování Stavby je Stavebník povinen zajistit, aby projektová dokumentace Stavby (i) zohledňovala veškeré požadavky na ochranu SEK vyplývající z Příslušných požadavků, zejména ze Zákona o elektronických komunikacích a Stavebního zákona, (ii) respektovala správnou praxi v oboru stavebnictví a technologické postupy a (iii) umožňovala, aby i po provedení a umístění Stavby dle takové projektové dokumentace byla společnost CETIN, jako vlastník SEK schopna bez jakýkoliv omezení a překážek provozovat SEK, provádět údržbu a opravy SEK.
- (ii) Nebude-li možné projektovou dokumentací zajistit některý, byť i jeden z požadavků dle předchozího odstavce (i) a/nebo umístění Stavby by mohlo způsobit, že nebude naplněn některý, byť i jeden z požadavků dle předchozího odstavce (i), vyvolá Stavebník Překládku.
- (iii) Při projektování Stavby, která se nachází nebo je u ní zamýšleno, že se bude nacházet v ochranném pásmu radiových tras společnosti CETIN a překračuje výšku 15 m nad zemským povrchem, a to včetně dočasných objektů zařízení stavenišť (jeřáby, konstrukce, atd.) je Stavebník povinen písemně kontaktovat POS za účelem získání konkrétního stanoviska a podmínek k ochraně radiových tras společnosti CETIN a pro určení, zda Stavba vyvolá Překládku. Ochranné pásmo radiových tras v šíři 50m je zakresleno do situačního výkresu, který je součástí tohoto Vyjádření.
- (iv) Pokud se v Zájmovém území nachází podzemní silové vedení (NN) ve vlastnictví společnosti CETIN, je Stavebník povinen ve vztahu k projektové dokumentaci zajistit totéž, co je uvedeno pod písm (i) tohoto článku 5, přičemž platí, že Stavebník vyvolá Překládku v případech uvedených pod písm (ii) tohoto článku 5.
- (v) Stavebník je povinen při projektování Stavby, která je stavbou (a) zařízení silových elektrických sítí (VN, VVN a ZVVN) a/nebo (b) trakčních vedení, provést výpočet či posouzení rušivých vlivů na

SEK, zpracovat ochranná opatření, to vše dle a v souladu s Příslušnými požadavky. Stavebník je povinen nejpozději třicet (30) Dnů před podáním žádosti o vydání příslušného správního rozhodnutí k umístění Stavby dle Stavebního zákona předat POS výpočet či posouzení rušivých vlivů na SEK a zpracovaná ochranná opatření.

- (vi) Je-li Stavba v souběhu s Kabelovodem, nebo Kabelovod kříží, je Stavebník povinen nejpozději ke Dni, ke kterému započne se zpracováním projektové dokumentace ke Stavbě, oznámit POS a projednat s POS (a) veškeré případy, kdy trajektorie podvrťů a protlaků budou vedeny ve vzdálenosti menší, než je 1,5 m od Kabelovodu a (b) jakékoliv výkopové práce, které budou nebo by mohly být vedeny v úrovni či pod úrovní Kabelovodu nebo kabelové komory.
- (vii) Je-li Stavba umístěna nebo má být umístěna v blízkosti Kabelovodu, ve vzdálenosti menší, než jsou 2 m nebo kříží-li Stavba Kabelovod ve vzdálenosti menší, než je 0,5 m nad nebo kdekoli pod Kabelovodem, je Stavebník povinen předložit POS k posouzení zakreslení Stavby v příčných řezech, přičemž do příčného řezu je Stavebník rovněž povinen zakreslit profil kabelové komory.

6. POVINNOSTI STAVEBNÍKA PŘI PROVÁDĚNÍ STAVBY

- (i) Stavebník je před započítím jakýchkoliv zemních prací ve vztahu ke Stavbě povinen vytyčit trasu SEK na terénu dle Příslušných požadavků a dle Stavebního zákona. S vytyčenou trasou SEK je Stavebník povinen seznámit všechny osoby, které budou anebo by mohly zemní práce ve vztahu ke Stavbě provádět. V případě porušení této povinnosti bude Stavebník odpovědný společnosti CETIN za náklady a škody, které porušením této povinnosti společnosti CETIN vzniknou a je povinen je společnosti CETIN uhradit.
- (ii) Pět (5) Pracovních dní před započítím jakýchkoliv prací ve vztahu ke Stavbě je Stavebník povinen oznámit společnosti CETIN, že zahájí práce či činnosti ve vztahu ke Stavbě. Písemné oznámení dle předchozí věty zašle Stavebník na adresu elektronické pošty POS a bude obsahovat minimálně číslo jednací Vyjádření a kontaktní údaje Stavebníka.
- (iii) Stavebník je povinen zabezpečit a zajistit SEK proti mechanickému poškození, a to zpravidla dočasným umístěním silničních betonových panelů nad kabelovou trasou SEK. Do doby, než je zajištěna a zabezpečena ochrana SEK proti mechanickému poškození, není Stavebník oprávněn přejíždět vozidly nebo stavební mechanizací kabelovou trasou SEK. Při přepravě vysokých nákladů nebo při projíždění stroji, vozidly či mechanizací pod nadzemním vedením SEK je Stavebník povinen prověřit, zda výška nadzemního vedení SEK je dostatečná a umožňuje spolehlivý a bezpečný způsob přepravy nákladu či průjezdu strojů, vozidel či mechanizace.
- (iv) Při provádění zemních prací v blízkosti SEK je Stavebník povinen postupovat tak, aby nedošlo ke změně hloubky uložení nebo prostorového uspořádání SEK. V místech, kde SEK vystupuje ze země do budovy, rozváděče, na sloup apod. je Stavebník povinen vykonávat zemní práce se zvýšenou mírou opatrnosti, výkopové práce v blízkosti sloupů nadzemního vedení SEK je Stavebník povinen provádět v takové vzdálenosti od sloupu nadzemního vedení SEK, která je dostatečná k tomu, aby nedošlo nebo nemohlo dojít k narušení stability sloupu nadzemního vedení SEK. Stavebník je povinen zajistit, aby jakoukoliv jeho činností nedošlo bez souhlasu a vědomí společnosti CETIN (a) ke změně nivelety terénu, a/nebo (b) k výsadbě trvalých porostů, a/nebo (c) ke změně rozsahu a změně konstrukce zpevněných ploch. Pokud došlo k odkrytí SEK, je Stavebník povinen SEK po celou dobu odkrytí náležitě zabezpečit proti prověšení, poškození a odcizení.
- (v) Zjistí-li Stavebník kdykoliv během provádění prací ve vztahu ke Stavbě jakýkoliv rozpor mezi údaji v projektové dokumentaci a skutečností, je povinen bezodkladně přerušit práce a oznámit zjištěný rozpor na adresu elektronické pošty POS. Stavebník není oprávněn pokračovat v pracích ve vztahu ke Stavbě do doby, než získá písemný souhlas POS s pokračováním prací.
- (vi) Stavebník není bez předchozího písemného souhlasu společnosti CETIN oprávněn manipulovat s kryty kabelových komor, jakkoliv zakrývat vstupy do kabelových komor, a to ani dočasně, vstupovat do kabelových komor, jakkoliv manipulovat s případně odkrytými prvky SEK či s jakýmkoliv jiným zařízením se SEK souvisejícím. Rovněž bez předchozího písemného souhlasu společnosti CETIN není Stavebník oprávněn umístit nad trasou Kabelovodu jakoukoliv jinou síť technické infrastruktury v podélném směru.
- (vii) Byla-li v souladu s Vyjádřením a těmito VPOSEK odkryta SEK je Stavebník povinen tři (3) Pracovní dny před zakrytím SEK písemně oznámit POS zakrytí SEK a vyzvat ho ke kontrole před zakrytím. Oznámení Stavebníka dle předchozí věty musí obsahovat minimálně předpokládaný Den zakrytí, číslo jednací Vyjádření a kontaktní údaje Stavebníka. Stavebník není oprávněn provést zakrytí do doby, než získá písemný souhlas POS se zakrytím.

7. ROZHODNÉ PRÁVO

Vyjádření a VPOSEK se řídí českým právem, zejména Občanským zákoníkem, Zákonem o elektronických komunikacích a Stavebním zákonem. Veškeré spory z Vyjádření či VPOSEK vyplývající budou s konečnou platností řešeny u příslušného soudu České republiky.

8. PÍSEMNÝ STYK

Písemným stykem či pojmem „písemně“ se pro účely Vyjádření a VPOSEK rozumí předání zpráv jedním z těchto způsobů:

- v listinné podobě;
- e-mailovou zprávou se zaručeným elektronickým podpisem dle zák. č. 227/2000 Sb., o elektronickém podpisu a o změně některých dalších zákonů (zákon o elektronickém podpisu), ve znění pozdějších předpisů;

9. ZÁVĚREČNÁ USTANOVENÍ

- (i) Stavebník, Žadatel nebo jím pověřená třetí osoba je počínaje Dnem převzetí Vyjádření povinen užít informace a data uvedená ve Vyjádření pouze a výhradně k účelu, pro který mu byla tato poskytnuta. Stavebník, Žadatel nebo jím pověřená třetí osoba není oprávněn informace a data rozmnožovat, rozšiřovat, pronajímat, půjčovat či jinak umožnit jejich užívání třetí osobou bez předchozího písemného souhlasu společnosti CETIN.
- (ii) Pro případ porušení kterékoliv z povinností Stavebníka, Žadatele nebo jím pověřené třetí osoby, založené Vyjádřením /nebo těmito VPOSEK je Stavebník, Žadatel či jím pověřená třetí osoba odpovědný za veškeré náklady a škody, které společnosti CETIN vzniknou porušením povinností Stavebníka, Žadatele nebo jím pověřené třetí osoby.

GridServices, s.r.o. vyjádření ze dne 17.7.2020 pod zn. 5002174548 (výňatek):

Centrum sociálních služeb

GasNet, s.r.o., jako provozovatel distribuční soustavy (PDS) a technické infrastruktury, zastoupený GridServices, s.r.o., vydává toto stanovisko:

V zájmovém území stavby se nachází tato plynárenská zařízení a plynovodní přípojky:

- **STL plynovod PE dn 63 a STL přípojky**

Požadujeme respektovat průběh a ochranné pásmo plynárenského zařízení.

Křížení a souběh inž. sítí s plynovodním zařízením musí být v souladu s ČSN 73 60 05, tab. 1 a 2. Budované objekty (např. šachty, vpusti, dopravní značky, sloupy atd.) musí dodržet od stávajícího zařízení světlou vzdálenost dle ČSN EN 12 007, TPG 702 04, čl. 14.5 a 14.6 - minimálně 1m, tj. nesmí zasahovat do ochranného pásma zařízení - plynovodu!

K plynovému zařízení umístit těleso komunikace v souladu s ČSN 73 6005.

Toto stanovisko se netýká žádných úprav plynárenského zařízení v dané lokalitě. Nutno řešit samostatně ([http:// www.gasnet.cz/cs/kontakt-system/](http://www.gasnet.cz/cs/kontakt-system/)).

Současně si vyhrazujeme upřesnění nebo rozšíření našich podmínek při zjištění situace na místě.

V rozsahu této stavby souhlasíme s povolením stavby dle zákona 183/2006 Sb. ve znění pozdějších předpisů. Tento souhlas platí jen pro územní řízení, řízení o územním souhlasu, veřejnoprávní smlouvy pro umístění stavby, zjednodušené územní řízení.

Pokud bude třeba pro provedení stavby ohlášení, stavební povolení, veřejnoprávní smlouva o provedení stavby nebo oznámení stavebního záměru s certifikátem autorizovaného inspektora, stavebník požádá GasNet, s.r.o. před jedním z výše uvedených povolovacích režimů o stanovisko k projektové dokumentaci, nebo k obdobné dokumentaci podle stavebního zákona.

V zájmovém území se mohou nacházet plynárenská zařízení jiných vlastníků či správců, případně i dlouhodobě nefunkční/neprovozovaná plynárenská zařízení bez dostupných informací o jejich poloze a vlastnictví.

Plynárenské zařízení a plynovodní přípojky jsou dle ust. § 2925 zákona č. 89/2012 Sb., občanského zákoníku, provozovány jako zařízení zvláště nebezpečné a z tohoto důvodu jsou chráněny ochranným pásmem dle zákona Č.458/2000 Sb. ve znění pozdějších předpisů.

Nedodržení podmínek uvedených v tomto stanovisku zakládá odpovědnost stavebníka za vzniklé škody. Rozsah ochranného pásma je stanoven v zákoně 458/2000 Sb. ve znění pozdějších předpisů.

Při realizaci uvedené stavby budou dodrženy podmínky pro provádění stavební činnosti:

- 1) Za stavební činnosti se pro účely tohoto stanoviska považují všechny činnosti prováděné v ochranném pásmu plynárenského zařízení a plynovodních přípojek (tzn. i bezvýkopové technologie a terénní úpravy) a činnosti mimo ochranné pásmo, pokud by takové činnosti mohly ohrozit bezpečnost a spolehlivost plynárenského zařízení a plynovodních přípojek (např. trhací práce, sesuvy půdy, vibrace, apod.).
- 2) Stavební činnosti je možné realizovat pouze při dodržení podmínek stanovených v tomto stanovisku. Nebudou-li tyto podmínky dodrženy, budou stavební činnosti, popř. úpravy terénu prováděné v ochranném pásmu plynárenského zařízení považovány dle § 68 zákona č. 458/2000 Sb. ve znění pozdějších předpisů za činnost bez našeho předchozího souhlasu. Při každé změně projektu nebo stavby (zejména trasy navrhovaných inženýrských sítí) je nutné požádat o nové stanovisko k této změně.
- 3) Před zahájením bude provedeno vytyčení trasy a přesné určení uložení plynárenského zařízení a plynovodních přípojek. Vytyčení trasy provede příslušná provozní oblast (formulář a kontakt naleznete na www.gridservices.cz nebo NONSTOP zákaznická linka 800 11 33 55). Při žádosti uvede žadatel naši značku (číslo jednací) uvedenou v úvodu tohoto stanoviska. O provedeném vytyčení trasy bude sepsán protokol. Přesné určení uložení plynárenského zařízení a plynovodních přípojek je povinen provést stavebník na svůj náklad. Bez vytyčení trasy a přesného určení uložení plynárenského zařízení a plynovodních přípojek stavebníkem nesmí být vlastní stavební činnosti zahájeny. Vytyčení plynárenského zařízení a plynovodních přípojek považujeme za zahájení činnosti stavebníka.
- 4) Bude dodržena mj. ČSN 736005, TPG 702 04, zákon č. 458/2000 Sb. ve znění pozdějších předpisů, případně další předpisy související s uvedenou stavbou.
- 5) Pracovníci provádějící stavební činnosti budou prokazatelně seznámeni s polohou plynárenského zařízení a plynovodních přípojek, rozsahem ochranného pásma a těmito podmínkami.
- 6) Při provádění stavební činnosti vč. přesného určení uložení plynárenského zařízení je stavebník povinen učinit taková opatření, aby nedošlo k poškození plynárenského zařízení a plynovodních přípojek nebo ovlivnění jeho bezpečnosti a spolehlivosti provozu. Nebude použito nevhodného nářadí, zemina bude těžena pouze ručně bez použití pneumatických, elektrických, bateriových a motorových nářadí.
- 7) Odkryté plynárenské zařízení a plynovodní přípojky budou v průběhu nebo při přerušení stavební činnosti řádně zabezpečeny proti jeho poškození.
- 8) V případě použití bezvýkopových technologií (např. protlaku) bude před zahájením stavební činnosti provedeno úplné obnažení plynárenského zařízení a plynovodních přípojek v místě křížení na náklady stavebníka. V případě, že nebude tato podmínka dodržena, nesmí být použita bezvýkopová technologie.
- 9) Stavebník je povinen neprodleně oznámit každé i sebemenší poškození plynárenského zařízení nebo plynovodních přípojek (vč. izolace, signalizačního vodiče, výstražné fólie atd.) na telefon 1239.
- 10) Před provedením zásypu výkopu bude provedena kontrola dodržení podmínek stanovených pro stavební činnosti, kontrola plynárenského zařízení a plynovodních přípojek. Kontrolu provede příslušná provozní oblast (formulář a kontakt naleznete na www.gridservices.cz nebo NONSTOP zákaznická linka 800 11 33 55). Při žádosti uvede žadatel naši značku (číslo jednací) uvedenou v úvodu tohoto stanoviska. Povinnost kontroly se vztahuje i na plynárenské zařízení, které nebylo odhaleno. O provedené kontrole bude sepsán protokol. Bez provedené kontroly nesmí být plynárenské zařízení a plynovodní přípojky zasypán. V případě, že nebudou dodrženy výše uvedené podmínky je stavebník povinen na základě výzvy provozovatele plynárenského zařízení a plynovodních přípojek, nebo jeho zástupce doložit průkaznou dokumentaci o nepoškození plynárenského zařízení a plynovodních přípojek během výstavby nebo provést na své náklady kontrolní sondy v místě styku stavby s plynárenským zařízením a plynovodními přípojkami.

- 11) Plynárenské zařízení a plynovodní přípojky budou před zásypem výkopu řádně podsypány a obsypány těženým pískem, bude provedeno zhutnění a bude osazena výstražná fólie žluté barvy, vše v souladu s ČSN EN 12007-1-4, TPG 702 01, TPG 702 04.
- 12) Neprodleně po skončení stavební činnosti budou řádně osazeny všechny poklopy a nadzemní prvky plynárenského zařízení a plynovodních přípojek.
- 13) Poklopy uzávěrů a ostatních armatur na plynárenském zařízení a plynovodních přípojkách vč. hlavních uzávěrů plynu (HUP) na odběrném plynovém zařízení udržovat stále přístupné a funkční po celou dobu trvání stavební činnosti.
- 14) Případné zřizování stavenišť, skladování materiálů, stavebních strojů apod. bude realizováno mimo ochranné pásmo plynárenského zařízení a plynovodních přípojek (není-li ve stanovisku uvedeno jinak).
- 15) Bude zachována hloubka uložení plynárenského zařízení a plynovodních přípojek (není-li ve stanovisku uvedeno jinak).
- 16) Při použití nákladních vozidel, stavebních strojů a mechanismů zabezpečit případný přejezd přes plynárenské zařízení a plynovodní přípojky uložení panelů v místě přejezdu plynárenského zařízení.

Vyjádření o existenci zařízení distribuční soustavy (elektrická síť) ve vlastnictví E.ON Distribuce, a.s. a podmínkách práce v jeho blízkosti ze dne 8.7.2020, zn. 11356-26056332 (výňatek):

Název stavby: Centrum sociálních služeb, Žďár nad Sázavou

Toto vyjádření slouží pro informaci o stávajícím elektrickém zařízení distribuční soustavy vlastněném a provozovaném společností E.ON Distribuce, a.s. a je vyjádřením pro územní a stavební řízení.

V zájmovém území výše uvedené stavby se nachází:

Podzemní vedení VN

Distribuční trafostanice VN/NN

Podzemní vedení NN

Nadzemní vedení NN

Ke stavbě a činnosti v ochranných pásmech zařízení distribuční soustavy je investor povinen zajistit písemný souhlas ve smyslu § 46 odst. 11 zákona č. 458/2000 Sb., o podmínkách podnikání a výkonu státní správy v energetických odvětvích, v platném znění.

Vaše podklady jsme předali správci zařízení, který vydá stanovisko k činnostem a stavbě v ochranném pásmu. Stanovisko obdržíte nejpozději do 30 dnů od vystavení tohoto vyjádření. Kontakty na správce zařízení jsou uvedeny v závěru tohoto vyjádření.

Dovolte, abychom Vás upozornili, že při provádění zemních nebo jiných prací, které mohou ohrozit předmětné distribuční a sdělovací zařízení, jste povinni dle zákona č. 309/2006 Sb. a nařízení vlády č. 591/2006 Sb. učinit veškerá opatření, aby nedošlo ke škodám na výše uvedeném zařízení, na majetku nebo na zdraví osob elektrickým proudem, zejména tím, že zajistíte:

1. Zakreslení trasy nadzemního i podzemního vedení, vyskytujícího se v zájmovém území, do všech vyhotovení prováděcí dokumentace.
2. Vyřešení způsobu provedení případných křížovatek a souběhů uvažované stavby s distribučním a sdělovacím zařízením v projektové dokumentaci a toto bude odpovídat ČSN 33 2000-5-52, ČSN 73 6005 a PNE 33 3302.
3. Objednání přesného vytyčení distribuční sítě (trasy kabelu) v terénu a to nejméně 14 dnů před zahájením prací v blízkosti podzemního kabelového vedení. V případě, že nebude možné trasu kabelu bezpečně určit pomocí vytyčovacího zařízení, je investor zemních prací povinen pro jednoznačné stanovení jeho polohy provést na určených místech a v nezbytném rozsahu ruční odkrytí kabelu podle pokynů zaměstnanců E.ON Česká republika, s.r.o. (dále jen ECZR). Vytyčení kabelů VN, NN zajistí Libor Zelený, tel.: 54514-3692, email: libor.zeleny@eon.cz.
4. Provádění zemních prací v ochranném pásmu kabelového vedení výhradně klasickým ručním nářadím bez použití jakýchkoli mechanismů s nejvyšší opatrností, nebude-li provozovatelem zařízení stanoveno jinak.
5. Výkopové práce v blízkosti nadzemního vedení NN budou prováděny tak, aby nedošlo k narušení stability podpěrných bodů a uzemňovací soustavy, nebo nebyl jinak ohrožen provoz zařízení a bezpečnost osob. Zároveň požadujeme dodržovat platná ustanovení norem ČSN EN 50 110-1 a PNE 33 3302, zvláště pak minimální dovolené vzdálenosti od vedení.

6. Při provádění stavebních prací nesmí dojít k poškození a znepřístupnění zařízení distribuční soustavy.
7. Ohlášení jakéhokoliv poškození distribučního a sdělovacího zařízení na telefonním čísle Poruchové služby 800 22 55 77.

Kontakty správců zařízení:

VN+NN Regionální správa, Jiří Olišar, tel.: 54514-5747, email: jiri.olisar@eon.cz

Upozorňujeme Vás na možnou polohovou odchylku vedení v přiložené situaci s informativním zákresem sítí

Při vytýčení trasy zařízení i ke kontrole před záhozem a ke všem dalším souvisejícím jednáním předložte, prosím, toto vyjádření.

Souhlas se stavbou a činností v ochranném zařízení distribuční soustavy (elektrická síť) ve vlastnictví E.ON Distribuce, a.s. ze dne 14.7.2020 zn. J13947- 27017478 (výňatek):

Předložili jste nám žádost o vyjádření ke stavbě a činnosti v ochranném pásmu:

Podzemní vedení VN

Podzemní vedení NN

Nadzemní vedení NN

Název stavby: Centrum sociálních služeb

Místo stavby: KÚ Město Žďár (795232), žadatelem vyznačené zájmové území

Souhlasíme s provedením výše uvedené akce v ochranném pásmu zařízení distribuční soustavy při splnění těchto podmínek:

Před zahájením stavby je nutné provést přeložku nadzemního vedení NN a kabelového vedení VN a NN (v místě stavby parkovacího stání bude kabelové vedení VN a NN uloženo do předepsané hloubky a osazeno chráničkami). Přeložení bude provedeno dle podmínek zák. č. 458/2000 Sb., §47 nákladem vyvolavatele.

V ochranných pásmech (dále jen OP) zařízení distribuční soustavy budou při realizaci, uděleného souhlasu dodrženy podmínky dle § 46 odst. 8 zákona č. 458/2000 Sb., v platném znění, kde se konstatuje, že v OP těchto zařízení je zakázáno pod písmeny:

- c) provádět činnosti, které by mohly ohrozit spolehlivost a bezpečnost provozu těchto zařízení nebo ohrozit život, zdraví či majetek osob
- d) provádět činnosti, které by znemožňovaly nebo podstatně znesnadňovaly přístup k těmto zařízením.

- 1) Zakreslení trasy nadzemního i podzemního vedení vyskytujícího se v zájmovém území do všech vyhotovení prováděcí dokumentace a jeho vyznačení dobře viditelným způsobem přímo v terénu. Jedná se zejména o místa křížení či souběhu trasy vedení s trasou pohybu mechanizace, s trasou vedení výkopů a podobně tak, aby pracující na staveništi byli o hranicích ochranného pásma trvale informováni.
- 2) Objednání přesného vytýčení distribuční sítě (trasy kabelu) v terénu a to nejméně 14 dnů před zahájením prací v blízkosti podzemního kabelového vedení. V případě, že nebude možné trasu kabelu bezpečně určit pomocí vytyčovacího zařízení, je investor zemních prací povinen pro jednoznačné stanovení jeho polohy provést na určených místech a v nezbytném rozsahu ruční odkrytí kabelu podle pokynů zaměstnanců E.ON Česká republika, s.r.o. (dále jen ECZR). Vytýčení kabelů VN, NN zajistí Libor Zelený, tel.: 54514-3692, email: libor.zeleny@eon.cz.
- 3) Provádění zemních prací v ochranném pásmu kabelu výhradně klasickým ručním nářadím bez použití jakýchkoli mechanismů s nejvyšší opatrností, nebude-li provozovatelem zařízení stanoveno jinak.
- 4) Vhodné zabezpečení obnaženého kabelu (podložení, vyvěšení,...), aby nedošlo k jeho poškození poruchou nebo nepovolanou osobou a označení výstražnými tabulkami, bude provedeno podle pokynů pracovníka ECZR. Další podmínky pro zabezpečení našeho zařízení si vyhrazuje při vytýčení nebo po jeho odkrytí.
- 5) Vyřešení způsobu provedení souběhů a křížení výše zmíněné akce s rozvodným zařízením musí odpovídat příslušným ČSN.
- 6) Přizvání zástupce ECZR ke kontrole křížovatek a souběhů záhozem výkopu. O kontrole bude proveden zápis do montážního nebo stavebního deníku. Při nedodržení této podmínky, budou poruchy vzniklé na zařízení odstraňovány na náklady investora stavby.
- 7) Po dokončení musí stavba z pohledu ochrany před provozními a poruchovými vlivy distribuční soustavy odpovídat příslušným normám, zejména PNE 33 3301, PNE 33 3302, PNE 34 1050, ČSN

EN 50 341-1, PNE 33 0000-1, ČSN EN 50 522, ČSN EN 61 936-1.

- 8) Po dokončení stavby a činnosti připomínáme, že v OP zařízení je dále zakázáno:
- a) zřizovat bez souhlasu vlastníka těchto zařízení stavby či umisťovat konstrukce a jiná podobná zařízení, jakož i uskladňovat hořlavé a výbušné látky
 - b) provádět bez souhlasu jeho vlastníka zemní práce
 - c) u nadzemního vedení nechávat růst porosty nad výšku 3 m
 - d) u podzemního vedení vysazovat trvalé porosty a přejíždět vedení mechanizmy o celkové hmotnosti nad 6t.
- 9) V projektové dokumentaci a při stavbě budou respektovány podmínky uvedené ve vyjádření o existenci zařízení distribuční soustavy ve vlastnictví a provozování ECD a podmínkách práce v jeho blízkosti ze dne 27.07.2018.
- 10) Veškerá stavební činnost v OP distribučního a sdělovacího zařízení bude před jejím zahájením konzultována s příslušným správcem zařízení (kontakty na správce zařízení jsou uvedeny v závěru tohoto vyjádření), který stanoví bezpečnostní opatření pro práce v OP příslušného rozvodného zařízení dle platné ČSN EN 50 110-1.
- 11) Veškeré práce s mechanizací, jejichž části se za provozu mohou přiblížit k vodičům v OP nadzemního vedení 22 kV a výkopové práce v OP podzemního vedení 22 kV, je nutno provádět za beznapětového stavu vedení a vypnutí požadujeme objednat nejméně 25 kalendářních dnů předem. Práce s mechanizací v OP vedení 110 kV je nutno provádět za beznapětového stavu vedení a vypnutí požadujeme objednat nejpozději do 10. dne předchozího měsíce.

Vyjádření VODÁRENSKÉ AKCIOVÉ SPOLEČNOSTI, a. s., divize Žďár nad Sázavou (dále jen VAS) k projektové dokumentaci k územnímu a stavebnímu řízení na akci: „Centrum sociálních služeb Žďár nad Sázavou - ZMĚNA 2020“, p. č. 6223, 6224, 6225, 6256, 6222 a 6384, k. ú. Město Žďár ze dne 14.7.2020 pod č.j. ZR/2844/2020-Še (výňatek):

K výše uvedené akci již VAS vydala svá vyjádření:

- dne 19. 6. 2017, č. j. ZR/2418-1, 2, 3, 4/2017-Še,
- dne 28.11. 2018, č. j. ZR/4619-1, 2, 3, 4/2018-Še.

Dne 29. 6. 2020 byla na VAS doručena další změna projektové dokumentace zpracovaná projektantem. Ing. Milanem Pelikánem, zakázkové číslo 20-2018 (datum 24. 6. 2020) na výše uvedenou akci řešící oproti původní dokumentaci změnu u těchto stavebních objektů:

- o Přeložky inženýrských sítí {SO 06):
- o SO 06.1 Přeložka vedení el. energie NN
Vzdušné vedení na sloupech, které vede podél pozemku stavby v ulici Smíchov (podél panelové cesty) bude v úseku stavebního pozemku přeloženo do země, jako zemní kabelové vedení. Přeložka je řešena se správcem sítě.
- o SO 06.2 Přeložka telekomunikačního vedení CETIN;
Vzdušné vedení na sloupech, které vede podél pozemku stavby v ulicích Dvořákova (dřevěný sloup) a Smíchov (podél panelové cesty) bude v úseku stavebního pozemku přeloženo do země, jako zemní kabelové vedení. Přeložka je řešena se správcem sítě,;
(dále jen stavba).

Vyjádření VAS k předložené projektové dokumentaci

S navrženým řešením v rozsahu dle předložené projektové dokumentace k žádosti o vydání rozhodnutí o umístění stavby a a stavebního povolení VAS

souhlasí,

podmínky vyjádření VAS dne 28, 11. 2018, i. j. ZR/4619-1, 2, 3, 4/2018-Še zůstávající nadále v platnosti. VAS pouze upozorňuje na změnu kontaktní osoby z VAS, a to mistra provozu vodovodů Žďár nad Sázavou, kdy místo p. Šandery (odchod do starobního důchodu) zajišťuje v současné době výkon této funkce pan B, Inwald (telefon: 586 651 106, 602 171 265).

VODÁRENSKÁ AKCIOVÁ SPOLEČNOST, a. s., divize Žďár nad Sázavou (dále jen VAS) – vyjádření ze dne 19.6.2017 pod č.j. ZR/2418-1/2017-Še a ze dne 28.11.2018 pod č.j. ZR/4619-1/2018-Še (výňatek):

Vyjádření VODÁRENSKÉ AKCIOVÉ SPOLEČNOSTI, a. s., divize Žďár nad Sázavou (dále jen VAS) k projektové dokumentaci k územnímu a stavebnímu řízení na akci: „Centrum sociálních služeb Žďár nad Sázavou“, p. č. 6223, 6224, 6225, 6256, 6222 a 6384, k. ú. Město Žďár

Investor: Město Žďár nad Sázavou, Žižkova 227/1, 591 01 Žďár nad Sázavou

Předložená projektová dokumentace zpracovaná projektantem, Ing. Milanem Pelikánem, zakázkové číslo 26-2016 (datum 15.5.2017) řeší vybudování centra sociálních služeb včetně zpevněných ploch, oplocení a přípojek inženýrských sítí na p. č. 6223, 6224, 6225, 6256, 6222 a 6384 v k. ú. Město Žďár (dále jen stavba).

1. Vyjádření k technickému řešení projektu

S navrženým řešením v rozsahu dle předložené projektové dokumentace k žádosti o vydání rozhodnutí o umístění stavby a stavebního povolení VAS souhlasí.

VAS upozorňuje, že v souladu s ustanovením §159 odst. (1) - (3) zák. č. 183/2006 Sb. v platném znění projektant odpovídá za správnost, celistvost, úplnost a následně i bezpečnost stavby provedené podle jím zpracované projektové dokumentace pro vydání územního rozhodnutí a proveditelnost stavby podle této dokumentace, jakož i za technickou a ekonomickou úroveň projektu technologického zařízení včetně vlivů na životní prostředí. Je povinen dbát právních předpisů a obecných požadavků na výstavbu vztahujících se ke konkrétnímu stavebnímu záměru a působit v součinnosti s příslušnými dotčenými orgány.

2. Vyjádření k realizaci stavby „Centrum sociálních služeb Žďár nad Sázavou“

2.1. Před zahájením realizace stavby požadujeme nejprve provést vytyčení trasy vodovodu a kanalizace ve správě VAS včetně vodovodních a kanalizačních přípojek

Vytyčení vodovodu ve správě VAS Vám na objednávku zajistí útvar dispečinku VAS (telefon: 566 651 159, 724 102 777), vytyčení kanalizace (jednotná kanalizace DN 1000 ŽB) ve správě VAS Vám na objednávku zajistí mistr provozu kanalizací a ČOV Žďár nad Sázavou, pan Macek (telefon: 566 620 888, 602 459 950).

Za vytyčení vodovodních a kanalizačních přípojek nacházejících se v zájmovém území stavby je v souladu se zákonem č. 274/2001 Sb. § 3, odst. (3) v platném znění zodpovědný jejich majitel -majitel pozemku či stavby připojených na vodovod a kanalizaci, neprokáže-li se opak.

2.2. V rámci realizace stavby požadujeme respektovat ochranné pásmo;

vodovodu ve správě VAS v souladu se zákonem č. 274/2001 Sb. § 23, odst. (3) v platném znění -1,5 m

kanalizace ve správě VAS v souladu se zákonem č. 274/2001 Sb. § 23, odst. (3) v platném znění -3,5 m

vodovodních přípojek v souladu s ČSN 75 5411, článek 4.4 - 1,5 m

kanalizačních přípojek v souladu s ČSN 75 6101, článek 6.1.13-0,75 m

2.3. Křížení inženýrských sítí s vodovodem a kanalizací ve správě VAS s vodovodními a kanalizačními přípojkami musí být pod úhlem v rozmezí 90 - 60° při respektování minimální svislé vzdálenosti v souladu s ČSN 73 6005. Zemní kabelové rozvody musí být uloženy do chráničky.

2.4. V zájmovém území stavby nesmí být v ochranném pásmu vodovodu a kanalizace ve správě VAS včetně přípojek prováděny terénní úpravy, při nichž by došlo ke snížení a navýšení terénu nad vodovodem a kanalizací ve správě VAS a přípojkami v rozporu se zákonem č. 274/2001 Sb. § 23, odst. (5), písmeno d) v platném znění, v rozporu s ČSN 75 5401, s ČSN 75 5411 a s ČSN 75 6101. Poklopy ovládacích prvků vodovodu a kanalizace ve správě VAS (hydranty, šoupata, uzávěry vodovodních přípojek, armaturní šachty na vodovodu a kanalizační šachty) musí být osazeny do případně nové nivelety upraveného terénu.

2.5. Ke kontrole výše uvedených podmínek požadujeme přizvat:

vodovod ve správě VAS a vodovodní přípojky (na veřejném prostranství) - mistra provozu vodovodů Žďár nad Sázavou, pana Šanderu (telefon: 566 651 106, 724 128 879)

kanalizace ve správě VAS a kanalizační přípojky (na veřejném prostranství) - mistra provozu kanalizací a ČOV Žďár nad Sázavou, pana Macka.

O vlastních kontrolách musí být sepsány zápisy - příloha č. 1.1. a 1.2.

2.6. Případné škody na zařízení ve správě VAS způsobené stavbou „Centrum sociálních služeb Žďár nad Sázavou“ hradí investor. Případné přeložky zařízení ve správě VAS vyvolané stavbou „Centrum sociálních služeb Žďár nad Sázavou“ hradí dle zákona č. 274/2001 Sb. § 24 v platném znění investor.

2.7. Podmínky pro napojení centra sociálních služeb:

vodovodní přípojkou na vodovod ve správě VAS uvádí samostatné vyjádření VAS č. j. ZR/2418-2/2017-Še

- oddílnou splaškovou kanalizační přípojkou na stoku jednotné kanalizace ve správě VAS uvádí samostatné vyjádření VAS č. j. ZR/2418-3/2017-Še
- oddílnou dešťovou kanalizační přípojkou na stoku oddílné dešťové kanalizace ve správě výše uvedeného investora, která je dále zaústěna do stávající stoky dešťové kanalizace ve správě VAS uvádí samostatné vyjádření VAS č. j. ZR/2418-4/2017-Še.

2.8. Kladné stanovisko VAS k vydání kolaudačního souhlasu na předmětnou stavbu popřípadě kladné stanovisko pro uvedení předmětné stavby do užívání vyhotoví VAS až po předložení dokladů uvedených v bodě 2.5., dokladů uvedených v samostatném vyjádření VAS č. j. ZR/2418-2, 3, 4/2017-Še a dále po předložení níže uvedeného geodetického zaměření stavby.

Doklady uvedené v bodě č. 2.8. prosím předávejte:

- osobně na VAS v úředních dnech (pondělí od 7:00 až 11:00 hod, 12:00 až 15:00 hod, středa od 7:00 až 11:00 hod, 12:00 až 17:00 hod) - Ing. Jiřímu Šemrincovi
- osobně na VAS mimo úřední dny na podatelnu VAS - dveře č. 18
- zasláním elektronicky na e-mailovou adresu: semrinec@vaszr.cz
- zasláním na adresu - VAS, Studentská 1133, 591 21 Žďár nad Sázavou

3. Vyjádření pro stavební úřad k vydání rozhodnutí o umístění stavby a stavebního povolení

S vydáním rozhodnutí o umístění stavby a stavebního povolení na stavbu „Centrum sociálních služeb Žďár nad Sázavou“ VAS

souhlasí za předpokladu dodržení následujících podmínek:

rozhodnutí o umístění stavby a stavební povolení bude obsahovat seznam dokladů nutných pro uvedení stavby do užívání, a to zejména:

1. geodetické zaměření stavby v listinné podobě i v prostředí MicroStation (v souřadném systému S-JTSK, data ve formátu dgn)
2. stanovisko VAS o provedené kontrole a převzetí dokladů prokazujících splnění podmínek ochrany zařízení ve správě VAS dotčených stavbou.

K výše uvedenému akcí již VAS vydala své vyjádření dne 19. 6. 2017, č. j. ZR/2418-1, 2, 3, 4/2017-Še.

Dne 31. 10. 2018 byla na VAS doručena změna projektové dokumentace zpracovaná projektantem, Ing. Milanem Pelikánem, zakázkové číslo 20-2018 (datum 25. 10. 2018) na výše uvedenou akci řešící oproti původní dokumentaci zejména tyto změny (informace poskytnuta zpracovatelem projektové dokumentace):

1. Trasa vodovodní přípojky. Původně byla delší a byla vedena podél jižní strany objektu do prostoru pod schodištěm. Vodoměr byl venku v izolované vodoměrné šachtě. Nově je přípojka kratší, zůstává napojení na vodovod v ulici Smíchov. K objektu vede ze západní strany a vodoměr je v nice uvnitř objektu.
2. Přípojka splaškové kanalizace v podstatě zůstává stejná, jenom je oproti původnímu řešení mírně posunuta jižněji na úroveň vnitřní chodby v objektu.
3. Dešťová kanalizace - trasa přípojky zůstává stejná, pouze se kvůli malému spádu zvětšila dimenze potrubí z původních 150 na 250 mm. Dále je navržena změna objemu retenční nádrže a navrhla jiný tvar, který má dno výše kvůli spádu. Původně byla nádrž o objemu 7 m³, nyní 4 m³ s regulovaným odtokem 3 l/s.
4. Vyvolaná stavba přeložky kanalizační přípojky od sousedních RD Dvořákova č. p. 492, 448, 477,
5. U původně plánovaných přeložek vedení elektřiny a telefonu se posunují mimo soukromý pozemek RD pana Duchalíka p. č. 6255 sloupy a to do přilehlého travnatého pásu mezi panelovou cestou a plotem zahrady. Vedení se tedy ve 2 úsecích před i za sloupy mírně odklání od původní trasy. Křížení s přípojkami vodovodu a kanalizace tedy zůstává, jen je v trošku jiném bodě, než původně.

3. Vyjádření pro stavební úřad k vydání rozhodnutí o umístění stavby a stavebního povolení

S vydáním rozhodnutí o umístění stavby a stavebního povolení na stavbu „Centrum sociálních služeb Žďár nad Sázavou-ZMĚNA 2018“ VAS

souhlasí za předpokladu dodržení následujících podmínek:

rozhodnutí o umístění stavby a stavební povolení bude obsahovat seznam dokladů nutných pro uvedení stavby do užívání, a to zejména:

1. geodetické zaměření stavby v listinné podobě i v prostředí MicroStation (v souřadném systému S-JTSK, data ve formátu dgn)
2. stanovisko VAS o provedené kontrole a převzetí dokladů prokazujících splnění podmínek ochrany zařízení ve správě VAS dotčených stavbou.

VODÁRENSKÁ AKCIOVÁ SPOLEČNOST, a. s., divize Žďár nad Sázavou (dále jen VAS) – vyjádření ze dne 19.6.2017 pod č.j. ZR/2418-2/2017-Še a ze dne 28.11.2018 pod č.j. ZR/4619-2/2018-Še (výňatek):

Vyjádření VODÁRENSKÉ AKCIOVÉ SPOLEČNOSTI, a. s., divize Žďár nad Sázavou (dále jen VAS) k projektové dokumentaci na akci „**Centrum sociálních služeb Žďár nad Sázavou**“ - napojení centra sociálních služeb, p. č. 6223, 6224, 6225, 6256, 6222 a 6384, k. ú. Město Žďár vodovodní přípojkou na vodovodní řad ve správě VAS (dále jen stavba) pro:

- vyjádření k projektové dokumentaci
- realizaci stavby
- zahájení dodávky pitné vody
- zajištění nepřetržité dodávky pitné vody
- vyjádření pro stavební úřad k vydání rozhodnutí o umístění stavby a stavebního povolení

2. Stanovení podmínek pro realizaci stavby

2.1. Před zahájením realizace stavby vodovodní přípojky požadujeme uzavřít s VAS po předložení územního souhlasu na stavbu vodovodní přípojky vydaného místně příslušným stavebním úřadem smlouvu na dodávku pitné vody. Smlouva s VAS na dodávku pitné vody, kontaktní telefon zákaznické oddělení VAS, Ing. Pitrunová (telefon 566 651 151).

2.2. Výše uvedená stavba se nachází v ochranném pásmu stávající stoky jednotné kanalizace DN 1000 ŽB ve správě VAS (dále jen kanalizace), která nesmí být při realizaci zemních prací porušena. Před zahájením zemních prací požadujeme provést přesné vytýčení této kanalizace odpovědným pracovníkem VAS - mistr provozu kanalizací a ČOV Žďár nad Sázavou, pan Macek (telefon: 566 620 888, 602 459 950) (upozorňujeme, že výzva musí být hlášena mistrovi minimálně 2 pracovní dny dopředu).

Upozorňujeme na ochranné pásmo kanalizace v souladu se zákonem č. 274/2001 Sb. § 23 v platném znění - 1,5 m, na dodržení případného úhlu křížení vodovodní přípojky s kanalizací 90-60° a minimální svislé vzdálenosti v souladu s ČSN 73 6005. Případné škody na kanalizaci způsobené stavbou vodovodní přípojky hradí investor.

Dále upozorňujeme, že za případné:

- vytyčení stávajících vodovodních a kanalizačních přípojek pro stávající nemovitosti a pozemky před zahájením realizace stavby je v souladu se zákonem č. 274/2001 Sb. § 3, odst. (3) v platném znění zodpovědný jejich majitel - majitel pozemku či stavby připojené na vodovod a na kanalizaci, neprokáže-li se opak
- škody na stávajících vodovodních a kanalizačních přípojkách pro stávající nemovitosti a pozemky způsobené stavbou hradí investor.

2.3. K provedení odbočení s uzávěrem z vodovodního řadu a k osazení vodoměru má výhradní právo VAS. Tyto práce Vám na objednávku a na základě smluvního vztahu s VAS zajistí pracovníci našeho provozu, kontaktní telefon mistr provozu vodovodů Žďár nad Sázavou, pan Šandera (telefon: 566 651 106, 724 128 879).

2.4. V případě, že montážní práce vodovodní přípojky výše uvedené stavby (kromě vlastního napojení na vodovodní řad) nebude provádět VAS, požadujeme přizvat mistra provozu vodovodů Žďár nad Sázavou, pana Šandera (upozorňujeme, že výzva musí být hlášena mistrovi minimálně 2 pracovní dny dopředu):

2.4.1. K tlakové zkoušce potrubí vodovodní přípojky, jejíž výsledkem je protokol o tlakové zkoušce vodovodní přípojky podepsaný mistrem provozu vodovodů Žďár nad Sázavou

2.4.2. Ke kontrole provedených obsypu potrubí vodovodní přípojky, viz formulář č. 1.1. - tato příloha slouží i jako potvrzení mistra provozu vodovodů Žďár nad Sázavou o odstranění závad.

2.5. Po ukončení realizace vodoměrné šachty podle schváleného projektu požadujeme kontaktovat VAS - Ing. Zdeňka Mattise (telefon: 566 651 108, mobil: 606 684 154, e-mail: mattis@vaszr.cz), který zajistí kontrolu provedených prací z hlediska BOZ. O této kontrole bude sepsán zápis s uvedením všech závad, viz formulář č. 1.9. - tato příloha slouží i jako potvrzení bezpečnostního technika VAS o odstranění závad. Předložená projektová dokumentace zpracovaná projektantem, Ing. Milanem Pelikánem, zakázkové číslo 26-2016 (datum 15.5.2017) řeší vybudování centra sociálních služeb včetně zpevněných ploch, oplocení a přípojek inženýrských sítí na p. č. 6223, 6224, 6225, 6256, 6222 a 6384 v k. ú. Město Žďár (dále jen stavba).

5. Vyjádření pro stavební úřad k vydání rozhodnutí o umístění stavby a stavebního povolení

S vydáním rozhodnutí o umístění stavby a stavebního povolení na stavbu „Centrum sociálních služeb Žďár nad Sázavou“ VAS **souhlasí**

1. Vyjádření k projektové dokumentaci

K výše uvedené akci již VAS vydala své vyjádření dne 19. 6. 2017, č. j. ZR/2418-3/2017-Še.

Dne 31. 10. 2018 byla na VAS doručena změna projektové dokumentace řešící změnu trasy vodovodní přípojky a umístění vodoměru. Předložená projektová dokumentace zpracovaná projektantkou, p. Miloslavou Stehlíkovou, zakázkové číslo 50/17 (datum 05/2017) je zpracovaná v souladu s podmínkami předběžného vyjádření VAS — bez připomínek.

2. Stanovení podmínek pro realizaci stavby

2.2. Výše uvedená stavba se nachází v ochranném pásmu stávající stoky jednotné kanalizace DN 1000 ŽB ve správě VAS (dále jen kanalizace), která nesmí být při realizaci zemních prací porušena. Před zahájením zemních prací požadujeme provést přesné vytyčení této kanalizace **odpovědným pracovníkem VAS - mistr provozu kanalizací a ČOV Žďár nad Sázavou, Ing. Laštovička (telefon: 566 620 888, 720 510 010)**. (upozorňujeme, že výzva musí být hlášena mistrovi minimálně 2 pracovní dny dopředu).

5. Vyjádření pro stavební úřad k vydání rozhodnutí o umístění stavby a stavebního povolení

S vydáním rozhodnutí o umístění stavby a stavebního povolení na stavbu „Centrum sociálních služeb Žďár nad Sázavou - ZMĚNA 2018“ VAS **souhlasí**.

VODÁRENSKÁ AKCIOVÁ SPOLEČNOST, a. s., divize Žďár nad Sázavou (dále jen VAS) – vyjádření ze dne 19.6.2017 pod č.j. ZR/2418-3/2017-Še a ze dne 28.11.2018 pod č.j. ZR/4619-3/2018-Še (výňatek):

Vyjádření VODÁRENSKÉ AKCIOVÉ SPOLEČNOSTI, a. s., divize Žďár nad Sázavou (dále jen VAS) k projektové dokumentaci na akci „**Centrum sociálních služeb Žďár nad Sázavou**“ – **odvedení splaškových odpadních vod z centra sociálních služeb, p. č. 6223, 6224, 6225, 6256, 6222 a 6384, k. ú. Město Žďár kanalizační přípojkou do jednotné kanalizace ve správě VAS (dále jen stavba) pro:**

- vyjádření k projektové dokumentaci
- realizaci stavby
- zahájení odvádění odpadních vod
- zajištění nepřetržitého odvádění odpadních vod
- vyjádření pro stavební úřad k vydání rozhodnutí o umístění stavby a stavebního povolení

2. Stanovení podmínek pro realizaci stavby

2.1. Před zahájením realizace stavby vodovodní přípojky požadujeme uzavřít s VAS po předložení územního souhlasu na stavbu vodovodní přípojky vydaného místně příslušným stavebním úřadem smlouvu na dodávku pitné vody. Smlouva s VAS na dodávku pitné vody, kontaktní telefon zákaznické oddělení VAS, Ing. Pitrunová (telefon 566 651 151).

2.2. Výše uvedená stavba kříží potrubí vodovodního řadu DN 80 LT ve správě VAS (dále jen vodovod), který nesmí být při realizaci zemních prací porušen. Před zahájením zemních prací požadujeme provést přesné vytyčení tohoto vodovodu odpovědným pracovníkem VAS - informace dispečink (telefon: 566 651 159, 724 102 777).

Upozorňujeme na ochranné pásmo vodovodu v souladu se zákonem č. 274/2001 Sb. § 23 v platném znění - 1,5 m, na dodržení úhlu křížení kanalizační přípojky s vodovodem 90-60° a minimální svislé vzdálenosti v souladu s ČSN 73 6005. Případné škody na vodovodu způsobené stavbou kanalizační přípojky hradí investor.

Dále upozorňujeme, že za případné:

- vytyčení stávajících vodovodních a kanalizačních přípojek pro stávající nemovitosti a pozemky před zahájením realizace stavby je v souladu se zákonem č. 274/2001 Sb. § 3, odst. (3) v platném znění zodpovědný jejich majitel - majitel pozemku či stavby připojené na vodovod a na kanalizaci, neprokáže-li se opak
- škody na stávajících vodovodních a kanalizačních přípojkách pro stávající nemovitosti a pozemky způsobené stavbou hradí investor.

2.3. K provedení odbočení (navrtání na stávající řad jednotné kanalizace DN 1000 ŽB, který je ve správě VAS, v úseku mezi kanalizačními šachtami č. 178 a 179) má výhradní právo VAS. Tyto práce Vám na objednávku a na základě smluvního vztahu s VAS zajistí pracovníci provozu kanalizací a ČOV Žďár nad Sázavou, kontaktní osoba - p. Macek (tel. 566 620 888, 602 459 950).

2.4. Montážní práce kanalizační přípojky výše uvedené stavby VAS nezajišťuje. Z těchto důvodů požadujeme přizvat mistra provozu kanalizací a ČOV Žďár nad Sázavou, pana Macka (upozorňujeme, že výzva musí být hlášena mistrovi minimálně 2 pracovní dny dopředu):

2.4.1. Ke kontrole provedených podsypů potrubí, montáže, těsnosti kanalizační přípojky. O této kontrole bude sepsán zápis s uvedením všech závad viz formulář č. 2.1. - tato příloha slouží i jako potvrzení mistra provozu kanalizací a ČOV Žďár nad Sázavou o odstranění závad.

2.5. Před zakrytím vodovodu, který výše uvedená stavba křížila požadujeme převzetí prací zhuťných podsypů pracovníky VAS - mistr provozu vodovodů Žďár nad Sázavou, p. Šandera, tel. 566 651 106, 724 128 879 (upozorňujeme, že výzva musí být hlášena mistrovi minimálně 2 pracovní dny dopředu), písemně na přiloženém formuláři č. 2.2.

5. Vyjádření pro stavební úřad k vydání rozhodnutí o umístění stavby a stavebního povolení

S vydáním rozhodnutí o umístění stavby a stavebního povolení na stavbu „Centrum sociálních služeb Žďár nad Sázavou " VAS **souhlasí**.

1. Vyjádření k projektové dokumentaci

K výše uvedené akci již VAS vydala své vyjádření dne 19. 6. 2017, č. j. ZR/2418-3/2017-Še. Dne 31. 10. 2018 byla na VAS doručena změna projektové dokumentace řešící:

- změnu trasu přípojky splaškové kanalizace pro centrum sociálních služeb,
- vyvolanou stavbu přeložky části kanalizační přípojky od sousedních RD Dvořákova č. p. 492, 448, 477, Předložená projektová dokumentace zpracovaná projektantkou, p. Miloslavou Stehlíkovou, zakázkové číslo 50/17 (datum 05/2017) je zpracovaná v souladu s podmínkami předběžného vyjádření VAS - bez připomínek.

2. Stanovení podmínek pro realizaci stavby

2.3. K provedení odbočení z kanalizační stoky pro předmětné kanalizační přípojky (navrtání na stávající řad jednotné kanalizace DN 1000 ŽB, který je ve správě VAS, v úseku mezi kanalizačními šachtami č. 178 a 179 /pro novou kanalizační přípojku/, č. 178 a 2614 /pro navrženou přeložku části kanalizační přípojky a to v případě, že je stávající odbočení nevyhovující/J má výhradní právo VAS. Tyto práce Vám na objednávku a na základě smluvního vztahu s VAS zajistí pracovníci provozu kanalizací a ČOV Žďár nad Sázavou, **kontaktní osoba - Ing. Laštovička (telefon: 566 620 888, 720 510 010)**.

2.4. Montážní práce kanalizačních přípojek výše uvedené stavby VAS nezajišťuje. Z těchto důvodů požadujeme přizvat mistra provozu kanalizací a ČOV Žďár nad Sázavou, Ing. Laštovičku (upozorňujeme, že výzva musí být hlášena mistrovi minimálně 2 pracovní dny dopředu

5. Vyjádření pro stavební úřad k vydání rozhodnutí o umístění stavby a stavebního povolení

S vydáním rozhodnutí o umístění stavby a stavebního povolení na stavbu „Centrum sociálních služeb Žďár nad Sázavou - ZMĚNA 2018" VAS **souhlasí**.

VODÁRENSKÁ AKCIOVÁ SPOLEČNOST, a. s., divize Žďár nad Sázavou (dále jen VAS) – vyjádření ze dne 19.6.2017 pod č.j. ZR/2418-4/2017-Še a ze dne 28.11.2018 pod č.j. ZR/4619-4/2018-Še (výňatek):

Vyjádření VODÁRENSKÉ AKCIOVÉ SPOLEČNOSTI, a. s., divize Žďár nad Sázavou (dále jen VAS) k projektové dokumentaci na akci „**Centrum sociálních služeb Žďár nad Sázavou**" - **odvedení dešťových odpadních vod z centra sociálních služeb, p. č. 6223, 6224, 6225, 6256, 6222 a 6384, k. ú. Město Žďár do retenční nádrže o objemu 7 m3 s řízeným odtokem DN 80 do navržené kanalizační přípojky s napojením do stávající stoky oddílné dešťové kanalizace ve správě města Žďár nad Sázavou zaústěné do stávající stoky oddílné kanalizace dešťové ve správě VAS (dále jen stavba) pro:**

- vyjádření k projektové dokumentaci
- realizaci stavby
- zahájení odvádění odpadních vod
- zajištění nepřetržitého odvádění odpadních vod
- vyjádření pro stavební úřad k vydání rozhodnutí o umístění stavby a stavebního povolení

2. Stanovení podmínek pro realizaci stavby

2.1. Před zahájením realizace stavby vodovodní přípojky požadujeme uzavřít s VAS po předložení územního souhlasu na stavbu vodovodní přípojky vydaného místně příslušným stavebním úřadem smlouvu na dodávku pitné vody. Smlouva s VAS na dodávku pitné vody, kontaktní telefon zákaznické oddělení VAS, Ing. Pitrunová (telefon 566 651 151).

2.2. Výše uvedená stavba kříží potrubí vodovodního řadu DN 80 LT a DN 1000 ŽB ve správě VAS (dále jen vodovod a kanalizace), které nesmí být při realizaci zemních prací porušeny. Před zahájením zemních prací požadujeme provést přesné vytyčení vodovodu a kanalizace odpovědnými pracovníky VAS: Vodovod - informacedispečink (telefon: 566 651 159, 724 102 777), kanalizace - informace mistr provozu kanalizací a ČOV Žďár nad Sázavou, p. Macek (tel. 566 620 888, 602 459 950). Upozorňujeme na ochranné pásmo vodovodu a kanalizace v souladu se zákonem č. 274/2001 Sb. § 23 v platném znění, na dodržení úhlu křížení kanalizační přípojky s vodovodem a s kanalizací 90-60° a minimální svislé vzdálenosti v souladu s ČSN 73 6005. Případné škody na vodovodu a kanalizaci způsobené stavbou kanalizační přípojky hradí investor. Minimální vzdálenost vnějšího líce potrubí navržené přípojky oddílné dešťové kanalizace od vnějšího líce vytyčené stávající kanalizační šachty č. 178 na stávající stoce DN 1000 ŽB ve správě VAS požaduje VAS minimálně 1,0 m.

Dále upozorňujeme, že za případné:

- vytyčení stávajících vodovodních a kanalizačních přípojek pro stávající nemovitosti a pozemky před zahájením realizace stavby je v souladu se zákonem č. 274/2001 Sb. § 3, odst. (3) v platném znění zodpovědný jejich majitel - majitel pozemku či stavby připojené na vodovod a na kanalizaci, neprokáže-li se opak
- škody na stávajících vodovodních a kanalizačních přípojkách pro stávající nemovitosti a pozemky způsobené stavbou hradí investor.

2.3. Montážní práce kanalizační přípojky výše uvedené stavby VAS nezajišťuje. Z těchto důvodů požadujeme přizvat mistra provozu kanalizací a ČOV Žďár nad Sázavou (upozorňujeme, že výzva musí být hlášena mistrovi minimálně 2 pracovní dny dopředu), pana Macka:

2.3.1. Ke kontrole provedených podsypů potrubí, montáže, těsnosti kanalizační přípojky a ke kontrole provedení retenční nádrže o objemu 7 m³ s řízeným odtokem DN 80 do kanalizační přípojky. O této kontrole bude sepsán zápis s uvedením všech závad viz formuláře. 2.1. - tato příloha slouží i jako potvrzení mistra provozu kanalizací a ČOV Žďár nad Sázavou o odstranění závad.

2.4. Před zakrytím vodovodu, který výše uvedená stavba křížila požadujeme převzetí prací zhutněných podsypů pracovníky VAS - mistr provozu vodovodů Žďár nad Sázavou, p. Šandera, tel. 566 651 106, 724 128 879 (upozorňujeme, že výzva musí být hlášena mistrovi minimálně 2 pracovní dny dopředu), písemně na přiloženém formuláři č. 2.2.

2.5. Přizvat mistra provozu mistra provozu kanalizací a ČOV Žďár nad Sázavou pana Macka (upozorňujeme, že výzva musí být hlášena mistrovi minimálně 2 pracovní dny dopředu), ke kontrole potrubí kanalizace, který křížila stavba kanalizační přípojky. O této kontrole bude sepsán zápis s uvedením všech závad včetně závad způsobených stavbou kanalizační přípojky při křížení kanalizace viz formulář č. 2.3. - tato příloha slouží i jako potvrzení mistra provozu VAS o odstranění závad.

5. Vyjádření pro stavební úřad k vydání rozhodnutí o umístění stavby a stavebního povolení

S vydáním rozhodnutí o umístění stavby a stavebního povolení na stavbu „Centrum sociálních služeb Žďár nad Sázavou " VAS **souhlasí**.

Vyjádření VODÁRENSKÉ AKCIOVÉ SPOLEČNOSTI, a. s., divize Žďár nad Sázavou (dále jen VAS) k projektové dokumentaci na akci „Centrum sociálních služeb Žďár nad Sázavou - ZMĚNA 2018" -odvedení dešťových odpadních vod z centra sociálních služeb, p, č. 6223, 6224, 6225, 6256, 6222 a 6384, k. ú. Město Žďár do retenční nádrže o objemu **4 m³ s řízeným odtokem 3 l/s** do navržené kanalizační přípojky s napojením do stávající stoky oddílné dešťové kanalizace ve správě města Žďár nad Sázavou zaústěné do stávající stoky oddílné kanalizace dešťové ve správě VAS (dále jen stavba)

1. Vyjádření k projektové dokumentaci

K výše uvedené akci již VAS vydala své vyjádření dne 19. 6. 2017, č. j. ZR/2418-4/2017-Še.

Dne 31. 10. 2018 byla na VAS doručena změna projektové dokumentace řešící změnu dimenze potrubí z původních 150 na 250 mm. Dále je navržena změna objemu retenční nádrže a navrhla jiný tvar, který má dno výše kvůli spádu. Původně byla nádrž o objemu 7 m³, nyní 4 m³ s regulovaným odtokem 3 l/s.

Předložená projektová dokumentace zpracovaná projektantkou, p. Miloslavou Stehlíkovou, zakázkové číslo 50/17 (datum 05/2017) je zpracovaná v souladu s podmínkami předběžného vyjádření VAS -- bez připomínek.

2. Stanovení podmínek pro realizaci stavby

2.2. Výše uvedená stavba kříží potrubí vodovodního řadu DN 80 LT a DN 1000 ŽB ve správě VAS (dále jen vodovod a kanalizace), které nesmí být při realizaci zemních prací porušeny. Před zahájením zemních prací požadujeme provést přesné vytyčení vodovodu a kanalizace odpovědnými pracovníky VAS: Vodovod - informacedispečník (telefon: 566 651 159, 724 102 777), kanalizace - informace mistr provozu kanalizací a ČOV Žďár nad Sázavou, Ing. Laštovička, tel. 566 620 888, 720 510 010. Upozorňujeme na ochranné pásmo vodovodu a kanalizace v souladu se zákonem č. 274/2001 Sb. § 23 v platném znění, na dodržení úhlu křížení kanalizační přípojky s vodovodem a s kanalizací 90-60° a minimální svislé vzdálenosti v souladu s ČSN 73 6005. Případné škody na vodovodu a kanalizaci způsobené stavbou kanalizační přípojky hradí investor. Minimální vzdálenost vnějšího líce potrubí navržené přípojky oddílné dešťové kanalizace od vnějšího líce vytyčené stávající kanalizační šachty č. 178 na stávající stoce DN 1000 ŽB ve správě VAS požaduje VAS minimálně 1,0 m.

2.3. Montážní práce kanalizační přípojky včetně jejího napojení na stávající kanalizační stoku (tato část kanalizační stoky není ve správě VAS) výše uvedené stavby VAS nezajišťuje. Z těchto důvodů požadujeme přizvat mistra provozu kanalizací a ČOV Žďár nad Sázavou (upozorňujeme, že výzva musí být hlášena mistrovi minimálně 2 pracovní dny dopředu), pana Macka:

2.3.1. Ke kontrole provedených podsypů potrubí, montáže, těsnosti kanalizační přípojky a ke kontrole provedení retenční nádrže o objemu 4 m³ s řízeným odtokem 3 l/s do kanalizační přípojky. O této kontrole bude sepsán zápis s uvedením všech závad viz formuláře. 2.1. - tato příloha slouží i jako potvrzení mistra provozu kanalizací a ČOV Žďár nad Sázavou o odstranění závad.

5. Vyjádření pro stavební úřad k vydání rozhodnutí o umístění stavby a stavebního povolení

S vydáním rozhodnutí o umístění stavby a stavebního povolení na stavbu „Centrum sociálních služeb Žďár nad Sázavou - ZMĚNA 2018“ VAS **souhlasí**.

12. Stavba bude provedena podle podmínek jednotlivých vlastníků anebo správců stávajících vedení technické a dopravní infrastruktury. Při stavbě musí být dodržena norma ČSN 73 6005 Prostorové uspořádání sítí technického vybavení. Před záhozem výkopu pro předmětnou stavbu bude provedeno zaměření jejího skutečného provedení.
13. Při provádění stavby nesmí být narušeny stávající nadzemní a podzemní sdělovací kabely, zařízení, vedení a potrubí. Pokud by při provádění prací byl zjištěn výskyt neznámého podzemního vedení, musí být o tom neprodleně uvědomen majitel tohoto vedení, který stanoví další podmínky pro provádění prací.
14. Při provádění prací je třeba si počínat tak, aby bylo co nejméně omezeno a rušeno užívání sousedních pozemků nebo staveb a aby nebyla způsobena škoda vlastníkům sousedních pozemků nebo staveb - zejména dbát, aby nedocházelo k neodůvodněnému omezení práv vlastníků sousedních pozemků nebo staveb, k ohrožení zdraví a života osob, k poškozování majetku a ničení zeleně, k nepořádku na staveništi, ...apod. Při provádění stavby nesmí být také nad přípustnou míru znečišťováno životní prostředí a přilehlé komunikace, okolní zástavba nesmí být nad přípustnou míru obtěžována hlukem, prachem a vibracemi. Zároveň také nesmí dojít ke znečišťování terénu, povrchových a podzemních vod ropnými a jinými škodlivými látkami. Po skončení prací je stavebník povinen uvést okolí stavby (sousední pozemek nebo stavbu) do původního nebo náležitého stavu.
15. V průběhu stavby budou jednotlivé stavební práce (úseky) prováděny tak, aby byl zajištěn bezpečný přístup a příjezd k jednotlivým pozemkům anebo stavbám, dotčených shora uvedenou stavbou.
16. Při provádění stavebních prací bude zajištěna bezpečnost chodců a bezpečnost silničního provozu na stávajících přilehlých místních komunikacích. V případě znečištění stávajících přilehlých komunikací během provádění stavebních prací, zajistí investor (stavebník) jejich průběžné čištění.
17. Dojde-li dle § 176 odst. 1 stavebního zákona při postupu podle tohoto zákona nebo v souvislosti s tím k nepředvídaným nálezům kulturně cenných předmětů, detailů stavby nebo chráněných částí přírody anebo k archeologickým nálezům, je stavebník povinen neprodleně oznámit nález stavebnímu úřadu a orgánu státní památkové péče nebo orgánu ochrany přírody a zároveň učinit opatření nezbytná k tomu, aby nález nebyl poškozen nebo zničen a práce v místě nálezu přerušit (tuto povinnost může stavebník přenést smlouvou na stavebního podnikatele nebo na osobu zabezpečující přípravu stavby či provádějící jiné práce podle stavebního zákona); stavební úřad

v dohodě s příslušným dotčeným orgánem stanoví podmínky k zabezpečení zájmů státní památkové péče a ochrany přírody a krajiny, popřípadě rozhodne o přerušení prací.

18. Terén pozemků, dotčených výše uvedenou stavbou, bude po provedení stavebních prací uveden zhotovitelem stavby do původního nebo náležitého stavu.
19. S ohledem na charakter předmětné stavby a na předložený plán kontrolních prohlídek stavby stavební úřad v souladu s ustanovením § 115 odst. 1 stavebního zákona stanoví, že postačí provedení pouze závěrečné kontrolní prohlídky stavby.
20. Stavba bude provedena dodavatelsky - stavebním podnikatelem, stanoveným na základě výběrového řízení (tj. dle ustanovení § 2 odst. 2 písm. b) stavebního zákona osobou oprávněnou k provádění stavebních nebo montážních prací jako předmětu své činnosti podle zvláštních právních předpisů). Dle § 152 odst. 3 písm. a) stavebního zákona je stavebník povinen oznámit stavebnímu úřadu předem termín zahájení stavby a název a sídlo stavebního podnikatele, který bude stavbu provádět (změny v těchto skutečnostech pak oznámí neprodleně stavebnímu úřadu).
21. Stavba bude dokončena do: **31.12.2022.**
22. Dokončenou předmětnou stavbu, popřípadě část stavby schopnou samostatného užívání, lze dle ustanovení § 119 odst. 1 stavebního zákona **užívat pouze na základě kolaudačního souhlasu, nebo kolaudačního rozhodnutí,** který dle citovaného ustanovení § 119 odst. 2 stavebního zákona vydává na žádost stavebníka příslušný stavební úřad. Žádost o vydání kolaudačního souhlasu stavebník podává na předepsaném formuláři, jehož obsahové náležitosti stanoví příslušný prováděcí právní předpis.

Účastníci společného územního a stavebního řízení podle § 27 odst. 1 zákona č. 500/2004 Sb., správní řád, ve znění pozdějších předpisů (dále jen "správní řád"):

Město Žďár nad Sázavou (IČO - 295841), Žižkova 227/1, Žďár nad Sázavou 1, 591 01 Žďár nad Sázavou

Odůvodnění

Městský úřad Žďár nad Sázavou, odbor stavební a územního plánování obdržel dne 10.6.2020 žádost o vydání společného povolení. Žádost o vydání společného územního rozhodnutí a stavebního povolení (dále i jen „společné povolení“) pro stavbu: Novostavba- centrum sociálních služeb na pozemcích pozemkové parcely parcelní číslo 6222 (ostatní plocha), 6223 (zahrada), 6224 (zahrada), 6225 (zahrada) a 6384 (ostatní plocha) v katastrálním území Město Žďár. Předložená žádost byla v průběhu řízení předepsaným způsobem doložena.

Městský úřad Žďár nad Sázavou, odbor stavební a územního plánování opatřením ze dne 19.8.2020 oznámil v souladu s ustanovením § 94m odst. 1 stavebního zákona zahájení společného územního a stavebního řízení a vzhledem k tomu, že mu jsou dobře známy poměry v území a předložená žádost spolu s přílohami poskytovala dostatečný podklad pro posouzení stavebního záměru, upustil v souladu s ustanovením § 94m odst. 3 stavebního zákona od ústního jednání a ohledání na místě a stanovil lhůtu pro uplatnění námitek účastníků řízení a závazných stanovisek dotčených orgánů do 15 dnů ode dne doručení oznámení o zahájení společného řízení. V citovaném opatření byli zároveň účastníci společného řízení poučeni o podmínkách, za kterých je možno uplatnit námitky k předmětné stavbě a společně s dotčenými orgány byli rovněž upozorněni, že námitky účastníků řízení a závazná stanoviska dotčených orgánů musí být uplatněny ve stanovené lhůtě, jinak se k nim nepřihlíží. Ve stanovené lhůtě nebyly vzneseny žádné námitky a připomínky.

Stavebník v řízení prokázal, že má k pozemkům, na nichž se shora uvedená stavba umísťuje a bude provádět, vlastnické právo, které mu dovoluje tyto pozemky pro daný účel využít.

Při vymezení okruhu účastníků řízení dospěl Městský úřad Žďár nad Sázavou, odbor stavební a územního plánování k závěru, že právní postavení účastníka řízení v souladu s ustanovením § 94k stavebního zákona v daném případě přísluší (vedle žadatele a obce, na jejímž území má být požadovaný záměr uskutečněn) pouze vlastníkům pozemků (a stavbám na nich), na kterých má být požadovaný záměr uskutečněn, a dále osobám, jejichž vlastnické nebo jiné věcné právo k sousedním pozemkům (a stavbám na nich) může být společným povolením přímo dotčeno – a to pozemkové parcely parcelní číslo pozemkové parcely parcelní číslo 6218 (zastavěná plocha a nádvoří), 6219 (ostatní plocha), 6221 (ostatní plocha), 6226 (zastavěná plocha a nádvoří), 6227 (zahrada), 6228

(zastavěná plocha a nádvoří), 6229 (zahrada), 6230 (zahrada), 6231 (zastavěná plocha a nádvoří), 6232 (zahrada), 6253 (zahrada), 6254 (zastavěná plocha a nádvoří), 6255 (zahrada), 6270 (zastavěná plocha a nádvoří), 6271 (zastavěná plocha a nádvoří), 6304 (zastavěná plocha a nádvoří), 6305 (ostatní plocha), 6306 (zastavěná plocha a nádvoří), 6307 (zastavěná plocha a nádvoří), 6308 (zastavěná plocha a nádvoří), 6309 (ostatní plocha), 6310 (zastavěná plocha a nádvoří), 6311 (zastavěná plocha a nádvoří), 6312 (zastavěná plocha a nádvoří), 6313 (zastavěná plocha a nádvoří), 6314 (zastavěná plocha a nádvoří), 6315 (zastavěná plocha a nádvoří), 6316 (ostatní plocha), 6317 (zastavěná plocha a nádvoří), 6318 (zastavěná plocha a nádvoří), 6319 (zastavěná plocha a nádvoří), 6320 (zastavěná plocha a nádvoří), 6321 (zastavěná plocha a nádvoří), 6322 (zastavěná plocha a nádvoří), 6323 (ostatní plocha), 6324 (zastavěná plocha a nádvoří), 6325 (zastavěná plocha a nádvoří), 6326 (zastavěná plocha a nádvoří) a 6327 (zastavěná plocha a nádvoří) v katastrálním území Město Žďár a vlastníkům anebo správcům stávajících vedení technické a dopravní infrastruktury, dotčených předmětnou stavbou. Vlastnictví ani jiná práva k dalším (vzdálenějším) nemovitostem nemohou být tímto povolením přímo dotčena.

Závazná stanoviska dotčených orgánů a stanoviska nebo vyjádření vlastníků anebo správců stávajících vedení technické a dopravní infrastruktury a ostatních účastníků řízení, která byla doložena k výše uvedené žádosti anebo která byla stavebnímu úřadu předložena v průběhu řízení, byla zkoordinována a opodstatněné podmínky anebo požadavky uvedené v těchto stanoviscích a vyjádřeních, byly zahrnuty do podmínek společného povolení.

Závazné stanovisko orgánu ochrany přírody stavební úřad v daném případě nepožadoval, neboť navrhovaná stavba se nachází v zastavěném území města, které se nachází na území chráněné krajinné oblasti a vzhledem k tomu, že město Žďár nad Sázavou má schválenou územně plánovací dokumentaci se zpracovaným stanoviskem orgánu ochrany přírody, není závazné stanovisko orgánu ochrany přírody třeba (viz. ustanovení § 44 odst. 2 zákona č. 114/1992 Sb., o ochraně přírody a krajiny, ve znění pozdějších předpisů).

K souladu požadovaného stavebního záměru s vydanou územně plánovací dokumentací (tzn. s platným územním plánem Města Žďár nad Sázavou), bylo doloženo souhlasné závazné stanovisko MěÚ Žďár nad Sázavou, odboru rozvoje a územního plánování ze dne 7.7.2020 pod č.j.: RUP/600/20/HŠ.

Městský úřad Žďár nad Sázavou, odbor stavební a územního plánování v průběhu společného územního a stavebního řízení posoudil žádost o vydání společného povolení z hledisek uvedených v § 94o stavebního zákona, projednal ji s účastníky řízení a s dotčenými orgány a posoudil shromážděná stanoviska a vyjádření. Zjistil, že projektová dokumentace stavby splňuje obecné technické požadavky na výstavbu tj. vyhovuje obecným požadavkům na využívání území stanovených vyhláškou č. 501/2006 Sb., o obecných požadavcích na využívání území a technickým požadavkům na stavby stanovených vyhláškou č. 268/2009 Sb., o technických požadavcích na stavby, a že uskutečněním stavby nejsou ohroženy veřejné zájmy ani nepřiměřeně omezena či ohrožena práva a oprávněné zájmy účastníků řízení.

Městský úřad Žďár nad Sázavou, odbor stavební a územního plánování r v průběhu společného řízení neshledal důvody bránící vydání tohoto společného povolení, rozhodl proto způsobem uvedeným ve výroku.

Doba platnosti společného povolení je 2 roky za podmínek § 94p odst. 5 stavebního zákona. Společné povolení pozbývá platnosti, jestliže stavba nebyla zahájena do 2 let ode dne, kdy nabylo právní moci. Společné povolení pozbývá platnosti též dnem, kdy stavební úřad obdrží oznámení stavebníka o tom, že od provedení svého záměru upouští; to neplatí, jestliže stavba již byla zahájena. Společné povolení je dle § 73 odst. 2 správního řádu závazné i pro právní nástupce účastníků řízení.

Seznam všech účastníků řízení:

CETIN a.s., E.ON Distribuce, a.s., GridServices, s.r.o., Město Žďár nad Sázavou (IČO - 295841) a VODÁRENSKÁ AKCIOVÁ SPOLEČNOST, a.s..

účastníci řízení, identifikovaní označením pozemků dotčených vlivem stavebního záměru:

pozemková parcela parcelní číslo 6219 v katastrálním území Město Žďár

pozemková parcela parcelní číslo 6221 v katastrálním území Město Žďár

pozemková parcela parcelní číslo 6226 v katastrálním území Město Žďár

pozemková parcela parcelní číslo 6227 v katastrálním území Město Žďár

pozemková parcela parcelní číslo 6228 v katastrálním území Město Žďár

pozemková parcela parcelní číslo 6229 v katastrálním území Město Žďár
pozemková parcela parcelní číslo 6231 v katastrálním území Město Žďár
pozemková parcela parcelní číslo 6232 v katastrálním území Město Žďár
pozemková parcela parcelní číslo 6253 v katastrálním území Město Žďár
pozemková parcela parcelní číslo 6254 v katastrálním území Město Žďár
pozemková parcela parcelní číslo 6255 v katastrálním území Město Žďár
pozemková parcela parcelní číslo 6269 v katastrálním území Město Žďár
pozemková parcela parcelní číslo 6270 v katastrálním území Město Žďár
pozemková parcela parcelní číslo 6271 v katastrálním území Město Žďár
pozemková parcela parcelní číslo 6304 v katastrálním území Město Žďár
pozemková parcela parcelní číslo 6305 v katastrálním území Město Žďár
pozemková parcela parcelní číslo 6306 v katastrálním území Město Žďár
pozemková parcela parcelní číslo 6307 v katastrálním území Město Žďár
pozemková parcela parcelní číslo 6308 v katastrálním území Město Žďár
pozemková parcela parcelní číslo 6309 v katastrálním území Město Žďár
pozemková parcela parcelní číslo 6310 v katastrálním území Město Žďár
pozemková parcela parcelní číslo 6311 v katastrálním území Město Žďár
pozemková parcela parcelní číslo 6312 v katastrálním území Město Žďár
pozemková parcela parcelní číslo 6313 v katastrálním území Město Žďár
pozemková parcela parcelní číslo 6314 v katastrálním území Město Žďár
pozemková parcela parcelní číslo 6315 v katastrálním území Město Žďár
pozemková parcela parcelní číslo 6316 v katastrálním území Město Žďár
pozemková parcela parcelní číslo 6317 v katastrálním území Město Žďár
pozemková parcela parcelní číslo 6318 v katastrálním území Město Žďár
pozemková parcela parcelní číslo 6319 v katastrálním území Město Žďár
pozemková parcela parcelní číslo 6320 v katastrálním území Město Žďár
pozemková parcela parcelní číslo 6321 v katastrálním území Město Žďár
pozemková parcela parcelní číslo 6322 v katastrálním území Město Žďár
pozemková parcela parcelní číslo 6323 v katastrálním území Město Žďár
pozemková parcela parcelní číslo 6325 v katastrálním území Město Žďár
pozemková parcela parcelní číslo 6326 v katastrálním území Město Žďár
pozemková parcela parcelní číslo 6327 v katastrálním území Město Žďár
účastníci řízení, identifikovaní označením staveb evidovaných v katastru nemovitostí dotčených vlivem stavebního záměru):


Dvořákova 447/10, 591 01 Žďár nad Sázavou 1
Smíchov 513/2, 591 01 Žďár nad Sázavou 1
Dvořákova 492/14, 591 01 Žďár nad Sázavou 1
Dvořákova 448/12, 591 01 Žďár nad Sázavou 1
Dvořákova 2289/8, 591 01 Žďár nad Sázavou 1
Strojirenská 2244/34, 591 01 Žďár nad Sázavou 1

stavba bez č.p./č.ev na pozemku parcelní číslo 6304 v katastrálním území Město Žďár
stavba bez č.p./č.ev na pozemku parcelní číslo 6306 v katastrálním území Město Žďár
stavba bez č.p./č.ev na pozemku parcelní číslo 6307 v katastrálním území Město Žďár
stavba bez č.p./č.ev na pozemku parcelní číslo 6308 v katastrálním území Město Žďár
stavba bez č.p./č.ev na pozemku parcelní číslo 6310 v katastrálním území Město Žďár
stavba bez č.p./č.ev na pozemku parcelní číslo 6311 v katastrálním území Město Žďár
stavba bez č.p./č.ev na pozemku parcelní číslo 6312 v katastrálním území Město Žďár
stavba bez č.p./č.ev na pozemku parcelní číslo 6313 v katastrálním území Město Žďár
stavba bez č.p./č.ev na pozemku parcelní číslo 6314 v katastrálním území Město Žďár
stavba bez č.p./č.ev na pozemku parcelní číslo 6315 v katastrálním území Město Žďár
stavba bez č.p./č.ev na pozemku parcelní číslo 6317 v katastrálním území Město Žďár
stavba bez č.p./č.ev na pozemku parcelní číslo 6318 v katastrálním území Město Žďár
stavba bez č.p./č.ev na pozemku parcelní číslo 6319 v katastrálním území Město Žďár
stavba bez č.p./č.ev na pozemku parcelní číslo 6320 v katastrálním území Město Žďár
stavba bez č.p./č.ev na pozemku parcelní číslo 6321 v katastrálním území Město Žďár
stavba bez č.p./č.ev na pozemku parcelní číslo 6322 v katastrálním území Město Žďár

stavba bez č.p./č.ev na pozemku parcelní číslo 6323 v katastrálním území Město Žďár
stavba bez č.p./č.ev na pozemku parcelní číslo 6324 v katastrálním území Město Žďár
stavba bez č.p./č.ev na pozemku parcelní číslo 6325 v katastrálním území Město Žďár
stavba bez č.p./č.ev na pozemku parcelní číslo 6326 v katastrálním území Město Žďár
stavba bez č.p./č.ev na pozemku parcelní číslo 6327 v katastrálním území Město Žďár
stavba bez č.p./č.ev na pozemku parcelní číslo 6269 v katastrálním území Město Žďár
stavba bez č.p./č.ev na pozemku parcelní číslo 6270 v katastrálním území Město Žďár
stavba bez č.p./č.ev na pozemku parcelní číslo 6371 v katastrálním území Město Žďár

Poučení

Proti tomuto rozhodnutí mohou účastníci řízení podat odvolání ve lhůtě 15 dnů ode dne jeho oznámení; prvním dnem lhůty je den následující po dni oznámení rozhodnutí. Odvolání se podává u zdejšího úřadu a rozhoduje o něm Krajský úřad Kraje Vysočina, odbor územního plánování a stavebního řádu, Jihlava.



Tento dokument musí být vyvěšen na úřední desce po dobu 15 dnů a současně zveřejněn způsobem umožňujícím dálkový přístup podle věty druhé § 25 odst. 2 správního řádu. 15. den je posledním dnem oznámení.

Datum vyvěšení:

Datum sejmutí:

.....
Podpis oprávněné osoby, potvrzující vyvěšení
Razítko:

.....
Podpis oprávněné osoby, potvrzující sejmutí
Razítko:

V elektronické podobě
zveřejněno od:

V elektronické podobě
zveřejněno do:

.....
Podpis oprávněné osoby, potvrzující zveřejnění
Razítko:

.....
Podpis oprávněné osoby, potvrzující zveřejnění
Razítko:

Rozdělovník

Účastníci řízení (doručení jednotlivě):

Město Žďár nad Sázavou (IČO - 295841), Žižkova 227/1, Žďár nad Sázavou 1, 591 01 Žďár nad Sázavou, prostřednictvím zástupce: Městský úřad Žďár nad Sázavou, Odbor strategického rozvoje a investic, Žižkova 227/1, Žďár nad Sázavou 1, 591 01 Žďár nad Sázavou
CETIN a.s., Českomoravská 2510/19, Libeň, 190 00 Praha 9
E.ON Distribuce, a.s., F. A. Gerstnera 2151/6, České Budějovice 7, 370 49 České Budějovice
GridServices, s.r.o., Plynárenská 499/1, Zábřovice, 602 00 Brno 2
VODÁRENSKÁ AKCIOVÁ SPOLEČNOST, a.s., Studentská 1133/3, Žďár nad Sázavou 4, 591 01 Žďár nad Sázavou 1

Úřady pro vyvěšení a podání zprávy o datu vyvěšení a sejmutí (doručení jednotlivě):

Městský úřad Žďár nad Sázavou, Žižkova 227/1, Žďár nad Sázavou 1, 591 01 Žďár nad Sázavou

Dotčené orgány (doručení jednotlivě):

Hasičský záchranný sbor Kraje Vysočina, územní odbor Žďár nad Sázavou, Jamská 2231/4, 591 01 Žďár nad Sázavou 1
Krajská hygienická stanice kraje Vysočina se sídlem v Jihlavě, Tyršova 623/3, 591 01 Žďár nad Sáz. 1
Městský úřad Žďár nad Sázavou, Odbor dopravy, Žižkova 227/1, Žďár nad Sázavou 1, 591 01 Žďár nad Sázavou
Městský úřad Žďár nad Sázavou, Odbor komunálních služeb, Žižkova 227/1, Žďár nad Sázavou 1, 591 01 Žďár nad Sázavou
Městský úřad Žďár nad Sázavou, Odbor životního prostředí, Žižkova 227/1, Žďár nad Sázavou 1, 591 01 Žďár nad Sázavou

Doručení veřejnou vyhláškou (účastníci řízení, identifikovaní označením pozemků dotčených vlivem stavebního záměru):

pozemková parcela parcelní číslo 6219 v katastrálním území Město Žďár
pozemková parcela parcelní číslo 6221 v katastrálním území Město Žďár
pozemková parcela parcelní číslo 6226 v katastrálním území Město Žďár
pozemková parcela parcelní číslo 6227 v katastrálním území Město Žďár
pozemková parcela parcelní číslo 6228 v katastrálním území Město Žďár
pozemková parcela parcelní číslo 6229 v katastrálním území Město Žďár
pozemková parcela parcelní číslo 6231 v katastrálním území Město Žďár
pozemková parcela parcelní číslo 6232 v katastrálním území Město Žďár
pozemková parcela parcelní číslo 6253 v katastrálním území Město Žďár
pozemková parcela parcelní číslo 6254 v katastrálním území Město Žďár
pozemková parcela parcelní číslo 6255 v katastrálním území Město Žďár
pozemková parcela parcelní číslo 6269 v katastrálním území Město Žďár
pozemková parcela parcelní číslo 6270 v katastrálním území Město Žďár
pozemková parcela parcelní číslo 6271 v katastrálním území Město Žďár
pozemková parcela parcelní číslo 6304 v katastrálním území Město Žďár
pozemková parcela parcelní číslo 6305 v katastrálním území Město Žďár
pozemková parcela parcelní číslo 6306 v katastrálním území Město Žďár
pozemková parcela parcelní číslo 6307 v katastrálním území Město Žďár
pozemková parcela parcelní číslo 6308 v katastrálním území Město Žďár
pozemková parcela parcelní číslo 6309 v katastrálním území Město Žďár
pozemková parcela parcelní číslo 6310 v katastrálním území Město Žďár
pozemková parcela parcelní číslo 6311 v katastrálním území Město Žďár
pozemková parcela parcelní číslo 6312 v katastrálním území Město Žďár
pozemková parcela parcelní číslo 6313 v katastrálním území Město Žďár
pozemková parcela parcelní číslo 6314 v katastrálním území Město Žďár
pozemková parcela parcelní číslo 6315 v katastrálním území Město Žďár
pozemková parcela parcelní číslo 6316 v katastrálním území Město Žďár

pozemková parcela parcelní číslo 6317 v katastrálním území Město Žďár
pozemková parcela parcelní číslo 6318 v katastrálním území Město Žďár
pozemková parcela parcelní číslo 6319 v katastrálním území Město Žďár
pozemková parcela parcelní číslo 6320 v katastrálním území Město Žďár
pozemková parcela parcelní číslo 6321 v katastrálním území Město Žďár
pozemková parcela parcelní číslo 6322 v katastrálním území Město Žďár
pozemková parcela parcelní číslo 6323 v katastrálním území Město Žďár
pozemková parcela parcelní číslo 6325 v katastrálním území Město Žďár
pozemková parcela parcelní číslo 6326 v katastrálním území Město Žďár
pozemková parcela parcelní číslo 6327 v katastrálním území Město Žďár

Doručení veřejnou vyhláškou (účastníci řízení, identifikovaní označením staveb evidovaných v katastru nemovitostí dotčených vlivem stavebního záměru):

Dvořákova 447/10, 591 01 Žďár nad Sázavou 1

Smíchov 513/2, 591 01 Žďár nad Sázavou 1

Dvořákova 492/14, 591 01 Žďár nad Sázavou 1

Dvořákova 448/12, 591 01 Žďár nad Sázavou 1

Dvořákova 2289/8, 591 01 Žďár nad Sázavou 1

Strojírenská 2244/34, 591 01 Žďár nad Sázavou 1

stavba bez č.p./č.ev na pozemku parcelní číslo 6304 v katastrálním území Město Žďár

stavba bez č.p./č.ev na pozemku parcelní číslo 6306 v katastrálním území Město Žďár

stavba bez č.p./č.ev na pozemku parcelní číslo 6307 v katastrálním území Město Žďár

stavba bez č.p./č.ev na pozemku parcelní číslo 6308 v katastrálním území Město Žďár

stavba bez č.p./č.ev na pozemku parcelní číslo 6310 v katastrálním území Město Žďár

stavba bez č.p./č.ev na pozemku parcelní číslo 6311 v katastrálním území Město Žďár

stavba bez č.p./č.ev na pozemku parcelní číslo 6312 v katastrálním území Město Žďár

stavba bez č.p./č.ev na pozemku parcelní číslo 6313 v katastrálním území Město Žďár

stavba bez č.p./č.ev na pozemku parcelní číslo 6314 v katastrálním území Město Žďár

stavba bez č.p./č.ev na pozemku parcelní číslo 6315 v katastrálním území Město Žďár

stavba bez č.p./č.ev na pozemku parcelní číslo 6317 v katastrálním území Město Žďár

stavba bez č.p./č.ev na pozemku parcelní číslo 6318 v katastrálním území Město Žďár

stavba bez č.p./č.ev na pozemku parcelní číslo 6319 v katastrálním území Město Žďár

stavba bez č.p./č.ev na pozemku parcelní číslo 6320 v katastrálním území Město Žďár

stavba bez č.p./č.ev na pozemku parcelní číslo 6321 v katastrálním území Město Žďár

stavba bez č.p./č.ev na pozemku parcelní číslo 6322 v katastrálním území Město Žďár

stavba bez č.p./č.ev na pozemku parcelní číslo 6323 v katastrálním území Město Žďár

stavba bez č.p./č.ev na pozemku parcelní číslo 6324 v katastrálním území Město Žďár

stavba bez č.p./č.ev na pozemku parcelní číslo 6325 v katastrálním území Město Žďár

stavba bez č.p./č.ev na pozemku parcelní číslo 6326 v katastrálním území Město Žďár

stavba bez č.p./č.ev na pozemku parcelní číslo 6327 v katastrálním území Město Žďár

stavba bez č.p./č.ev na pozemku parcelní číslo 6269 v katastrálním území Město Žďár

stavba bez č.p./č.ev na pozemku parcelní číslo 6270 v katastrálním území Město Žďár

stavba bez č.p./č.ev na pozemku parcelní číslo 6371 v katastrálním území Město Žďár

Přílohy

1 x ověřená projektová dokumentace pro investora a štítek „Stavba povolena (po nabytí PM rozhodnutí)

Správní poplatek, vyměřený podle zákona č. 634/2004 Sb., o správních poplatcích, ve znění pozdějších předpisů (dále jen "zákon o správních poplatcích"), položky 18 odst. 1 písm. f) sazebníku ve výši 10000,- Kč v souladu s ustanovením § 38 odst. 1 zákona č. 128/2000 Sb., o obcích, ve znění pozdějších předpisů, nebyl vybrán.