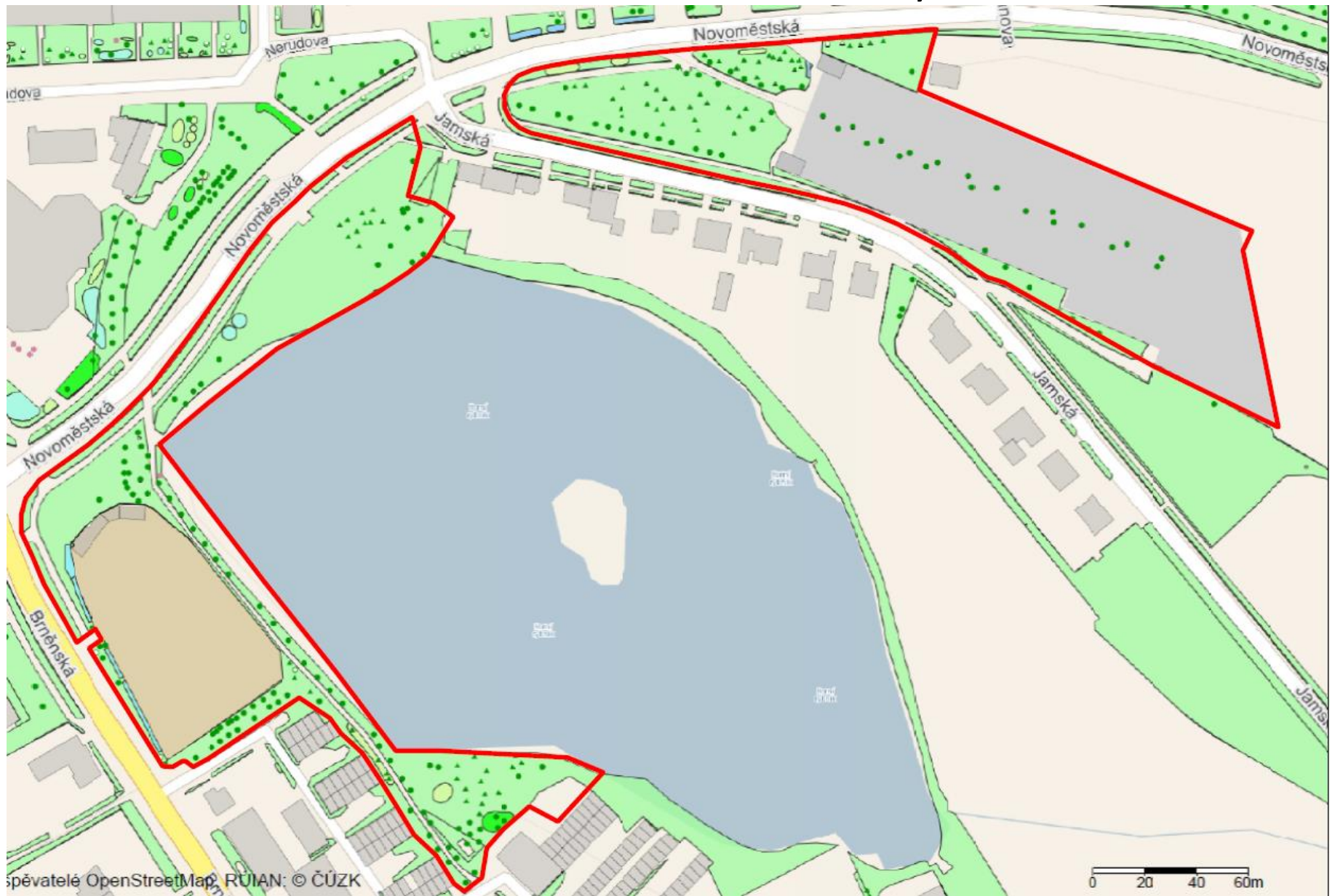
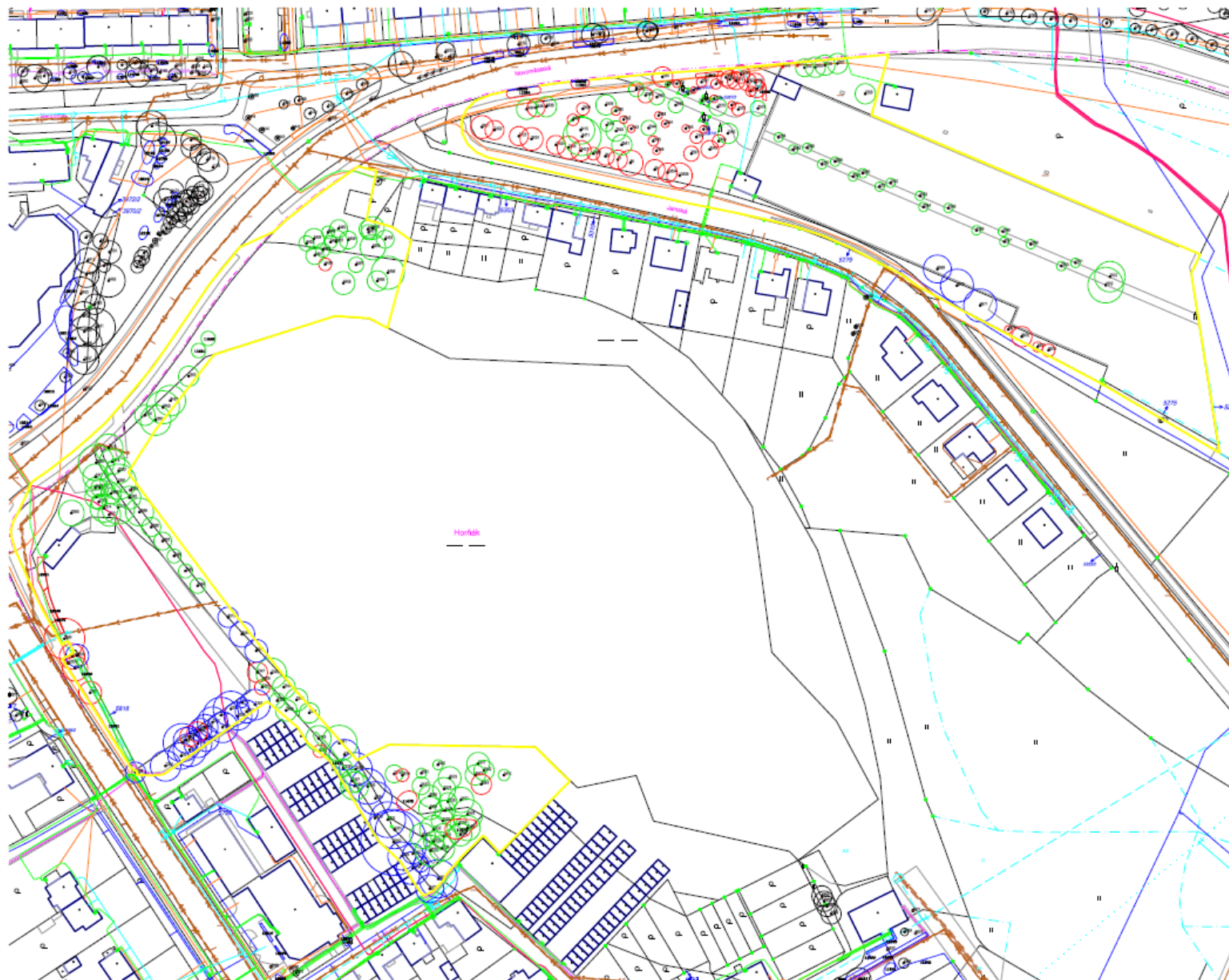


1. Hřbitov Jamská a okolí Horního rybníka



PR 01 Návrh kácení a ošetření dřevin - 1. Hřbitov Jamská a okolí Horního rybníka - mapový podklad



- LEGENDA:**
- dřeviny navržené ke kácení havarijních dřevů
 - dřeviny navržené ke kácení pěstebních a zdravotních dřevů
 - dřeviny určené k ošetřování včetně
 - dřeviny k porostům bez zásevu
 - parkovací místa v areálu

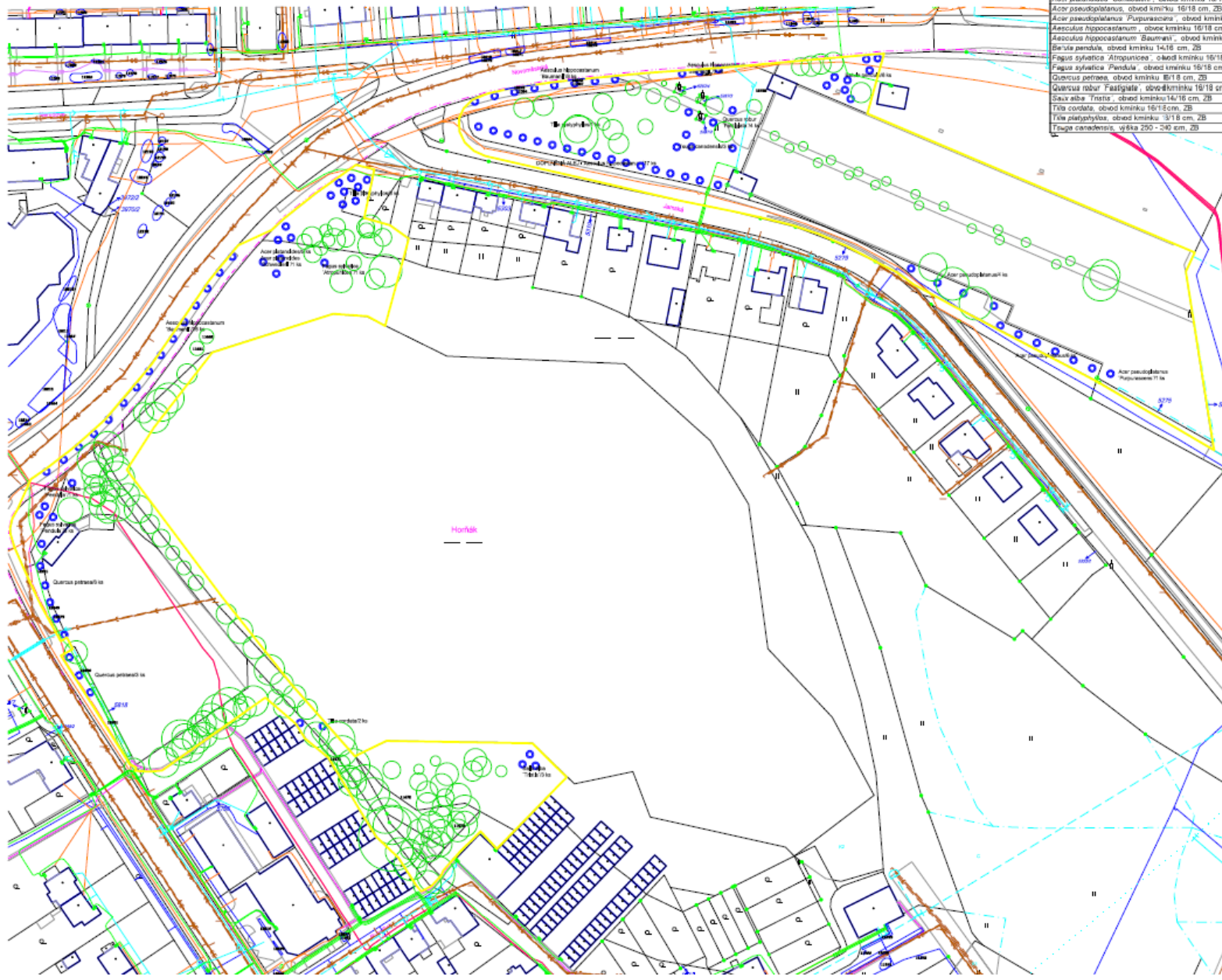
LEGENDA SÍTĚ:

- ČETM
- HORKOVOID
- KANALIZACE
- NN
- PLYN
- SD
- VN
- VEŘEJNÉ OSVĚTLENÍ
- VODOVOD
- VVN

INVESTOR (PŘÍJEMCE):	
Město Žďár nad Sázavou Zámek 2071 602 01 Žďár nad Sázavou IČO: 00000001 SE: 02365541	
PROJEKTANT:	
Ing. Josef Šubert Třída 48. 011 01 Žďár nad Sázavou 602 01 Žďár nad Sázavou IČO: 00000001 SE: 02365541	
NÁZEV:	
Revitalizace zeleně Žďár nad Sázavou	
LOKACE:	
1. Hřbitov Jamská a okolí Horního rybníka	
OPIS PRÁCE:	
Návrh kácení a ošetření dřevin - mapový podklad	
PRACOVNÍ KODY (KČM):	
P.1.01.01.01	
OBJEDMATEL:	
PR 01	Číslo výkresu
	Měřítko
	1:1000
Datum:	
26.8.2017	
KČM	

PR 04 Osazovací plán - 1. Hřbitov Jamská a okolí Horního rybníka - mapový podklad

Vzrostlé stromy:		
Acer platanoides, obvod kmínku 80/18 cm, ZB	kus	5
Acer platanoides, obvod kmínku 16/18 cm, ZB	kus	1
Acer pseudoplatanus, obvod kmínku 16/18 cm, ZB	kus	10
Acer pseudoplatanus 'Purpureascens', obvod kmínku 16/18 cm, ZB	kus	1
Aesculus hippocastanum, obvod kmínku 16/18 cm, ZB	kus	17
Aesculus hippocastanum 'Baumani', obvod kmínku 16/18 cm, ZB	kus	26
Berula pendula, obvod kmínku 14/16 cm, ZB	kus	6
Fagus sylvatica 'Atropurpurea', obvod kmínku 16/18 cm, ZB	kus	1
Fagus sylvatica 'Pendula', obvod kmínku 16/18 cm, ZB	kus	4
Quercus prinus, obvod kmínku 80/18 cm, ZB	kus	9
Quercus robur 'Fastigiata', obvod kmínku 16/18 cm, ZB	kus	4
Saxu alba 'Tristis', obvod kmínku 14/16 cm, ZB	kus	3
Tilia cordata, obvod kmínku 16/18 cm, ZB	kus	2
Tilia platyphyllos, obvod kmínku 13/18 cm, ZB	kus	8
Thuja canadensis, výška 250 - 340 cm, ZB	kus	3



LEGENDA SÍTĚ:

- ČETN
- HORKOVOD
- KANALIZACE
- NN
- PLYN
- SO
- VN
- VEŘEJNÉ OSVĚTLENÍ
- VODOVOD
- VVN

PROJEKT OBLASTI
 Místní územní plán
 Žďár nad Sázavou
 2011
 Územní plán
 Územní plán

PROJEKTANT
 Ing. Jaroslav Štěpánek
 Mladá Boleslav
 Na Hrádku 118
 257 01 Mladá Boleslav
 IČO: 250200041

ANOTACE
 Revitalizace zeleně
 Žďár nad Sázavou

LOKALITA
 1. Hřbitov Jamská a okolí Horního rybníka

DOKUMENTACE
 Osazovací plán
 - mapový podklad

OPRAVENÍ, KOREKTURA
 Ing. Jaroslav Štěpánek

PROJEKT
 Ing. Miroslav Štěpánek

ČÍSLO DOKUMENTACE
PR 04

STAV
 28.8.2017

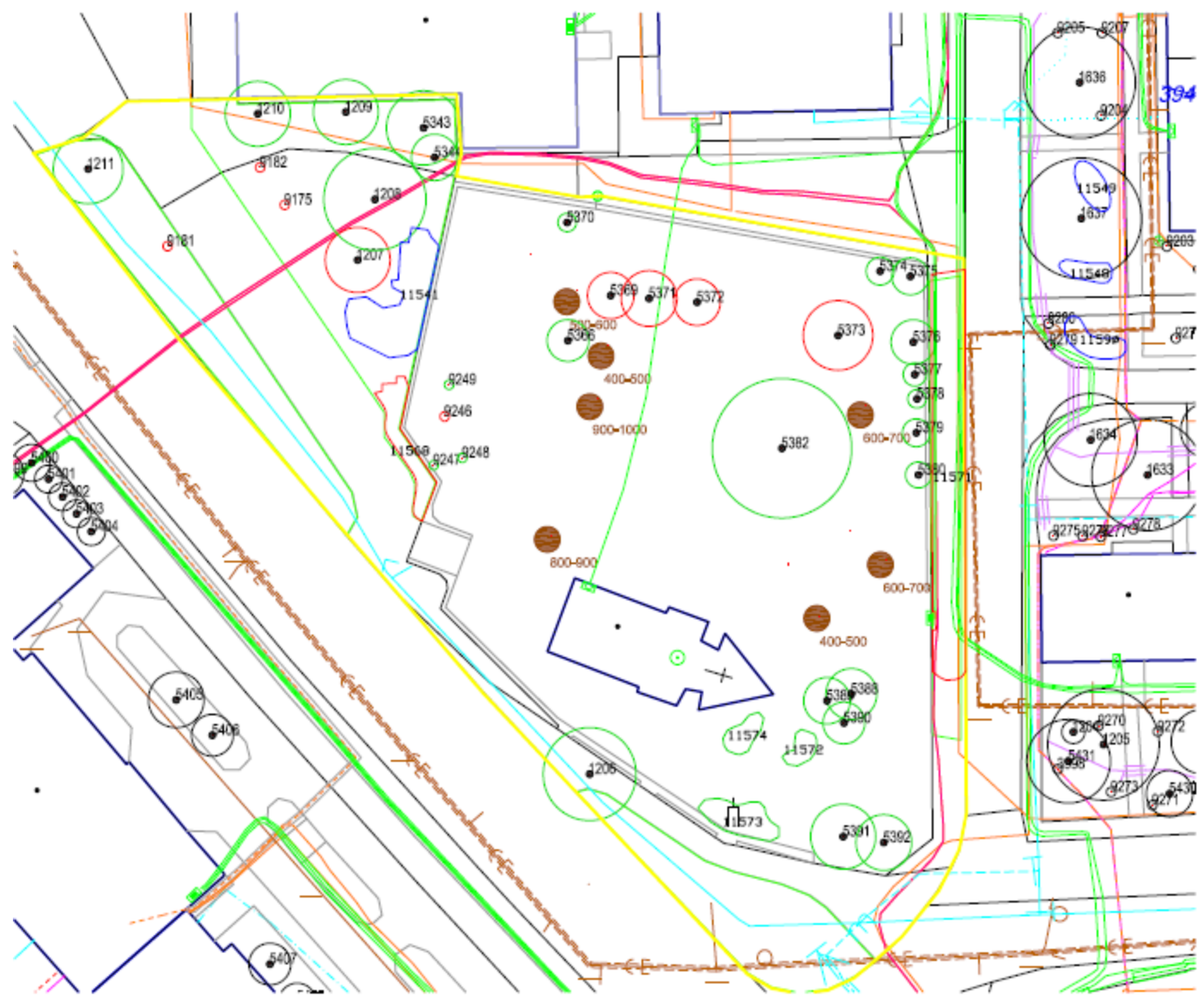
VEŠKERÉ
 1:1000

POZEMKOVÝ

2. Horní hřbitov s prostorem u vstupu



PR 01 Návrh kácení a ošetření dřevin - 2. Horní hřbitov s prostorem u vstupu - mapový podklad

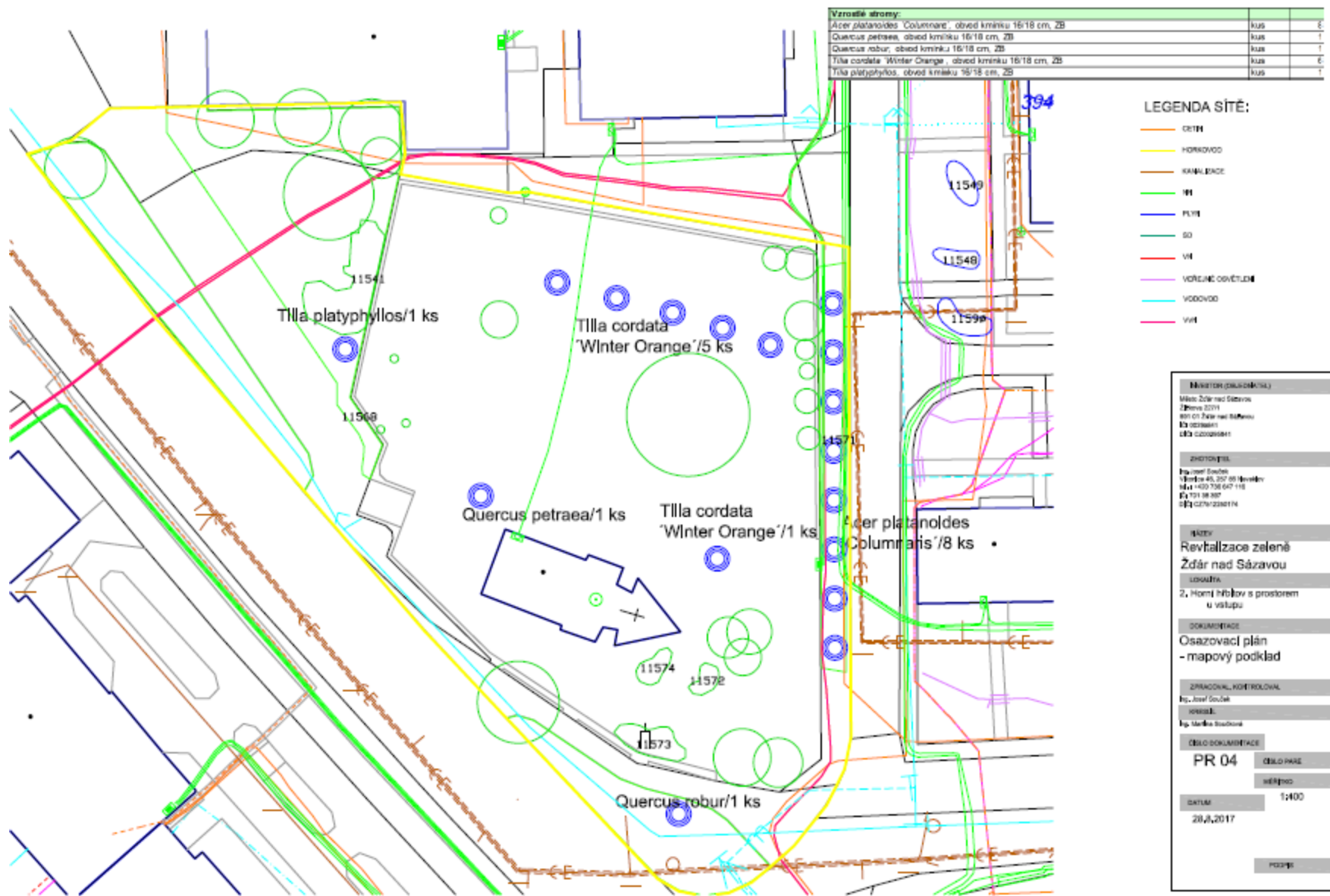


- LEGENDA:**
- Ochrana vodních toků a náhonů
 - Ochrana vodních toků a náhonů zvláštního zřízení
 - Ochrana vodních toků a náhonů v zastavěném území
 - Ochrana vodních toků a náhonů v zastavěném území
 - Výška ověřená v roce

- LEGENDA SÍTĚ:**
- ČIŽ
 - HORKOVOD
 - KANALIZACE
 - M
 - PLYN
 - SD
 - VN
 - veřejné osvětlení
 - VODOVOD
 - VVN

INVESTOR (ZADÁVATEL)	
Město Žďár nad Sázavou	
Městský úřad	
Jiřákova 10, 290 02 Žďár nad Sázavou	
IČ: 00309941	
DIČ: CZ00309941	
ZHOTOVITEL	
Ing. Josef Štábl	
Květná 18, 290 02 Žďár nad Sázavou	
M+L +379 730 047 116	
DIČ: CZ0290255174	
Název	
Revitalizace zeleně	
Žďár nad Sázavou	
LOKACE	
2. Horní hřbitov s prostorem u vstupu	
DOKUMENTACE	
Návrh kácení a ošetření dřevin - mapový podklad	
APROBACE, KONTROLA	
Ing. Josef Štábl	
PROJEKT	
Ing. Martina Šoubová	
ČÍSLO DOKUMENTACE	
PR 01	ČÍSLO NÁVĚŠTĚ
	NORMY
DATUM	1:400
28.8.2017	
	POSLE

PR 04 Osazovací plán - 2. Horní hřbitov s prostorem u vstupu - mapový podklad



MÍSTNOST (POSADILNÍK)
 Míst. Žďár nad Sázavou
 Žďár 2214
 601 01 Žďár nad Sázavou
 IČO 00000011
 IČZ 00000011

ZHOTOVITEL
 Ing. Josef Štrákal
 Vězeňská 43, 252 05 Hvozdčín
 IČO 400 736 647 118
 IČZ 101 38 307
 IČZ 0270220118

STAV
 Revitalizace zeleně
 Žďár nad Sázavou

LOKALITA
 2. Horní hřbitov s prostorem
 u vstupu

DOKUMENTACE
 Osazovací plán
 - mapový podklad

ZPRACOVATEL, KONTROLOVÁN
 Ing. Josef Štrákal

PROJEKT
 Ing. Markéta Štrábová

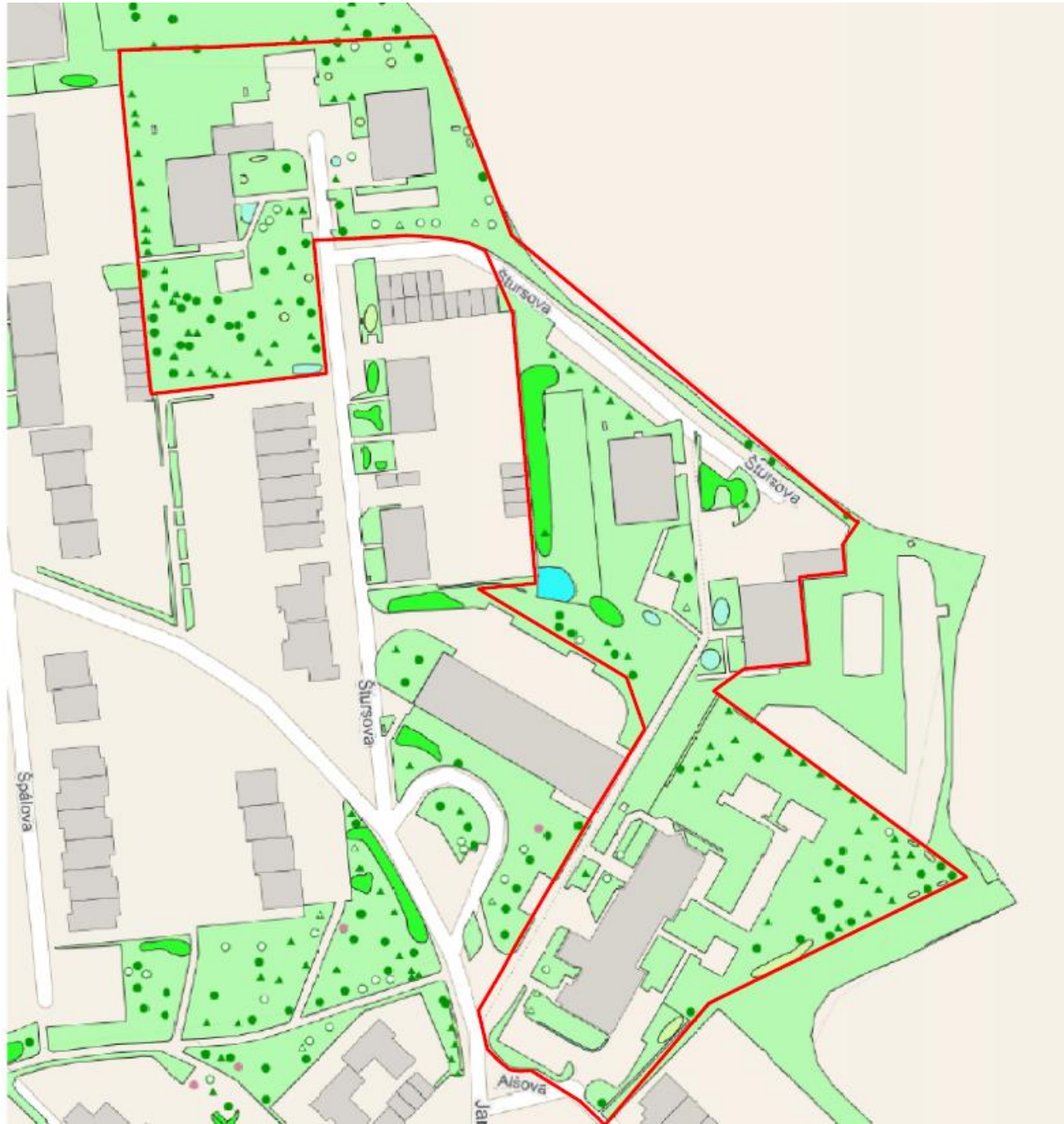
ČÍSLO DOKUMENTACE
 PR 04

ČÍSLO KRAJE
 1400

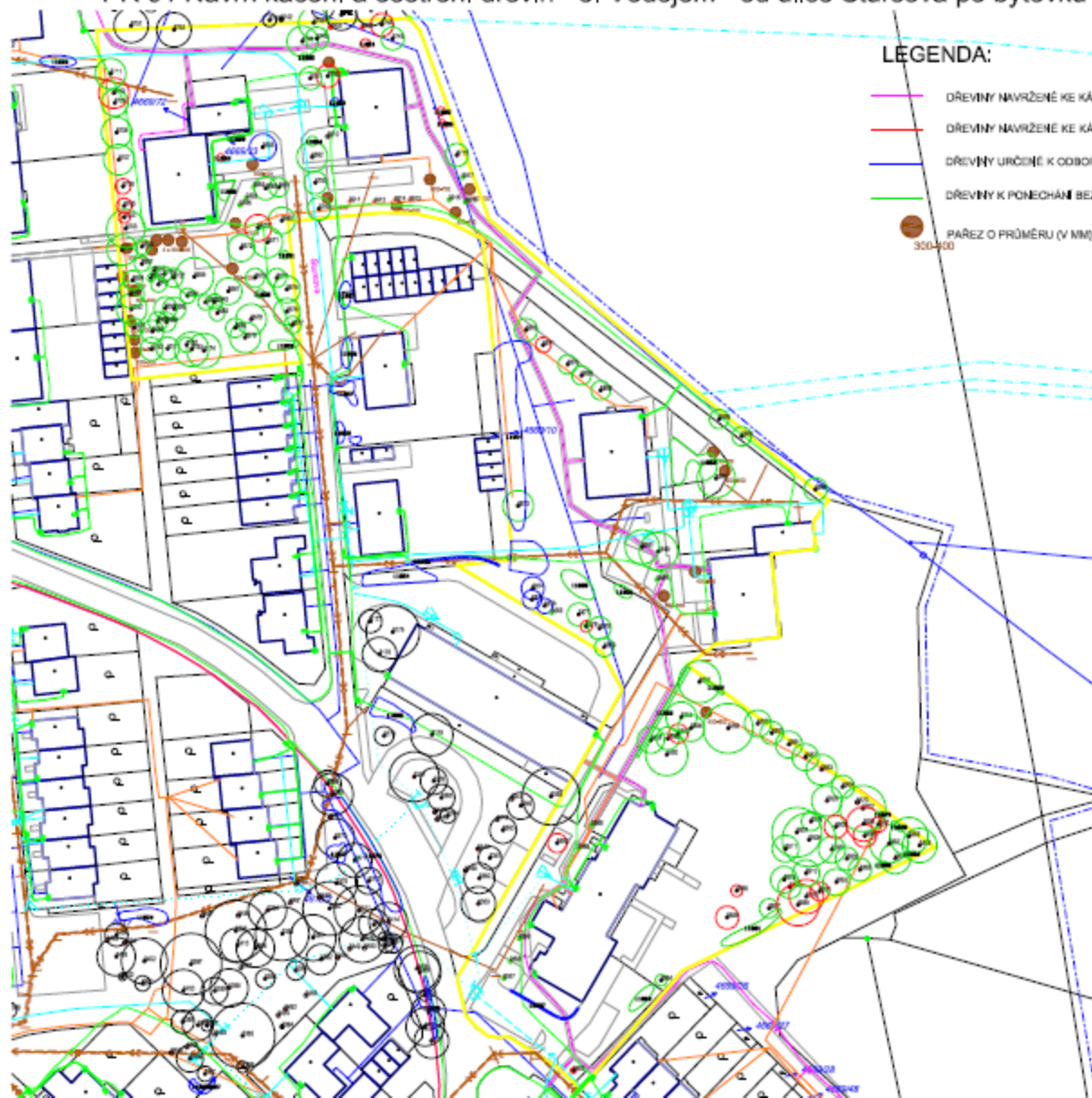
DATA
 28.2.2017

POZEMEK

3. Vodojem – od ul. Štursova po bytovku Jamborova



PR 01 Návrh kácení a ošetření dřevln - 3. Vodojem - od ulice Štursova po bytovku Jamborova - mapový podklad



LEGENDA:

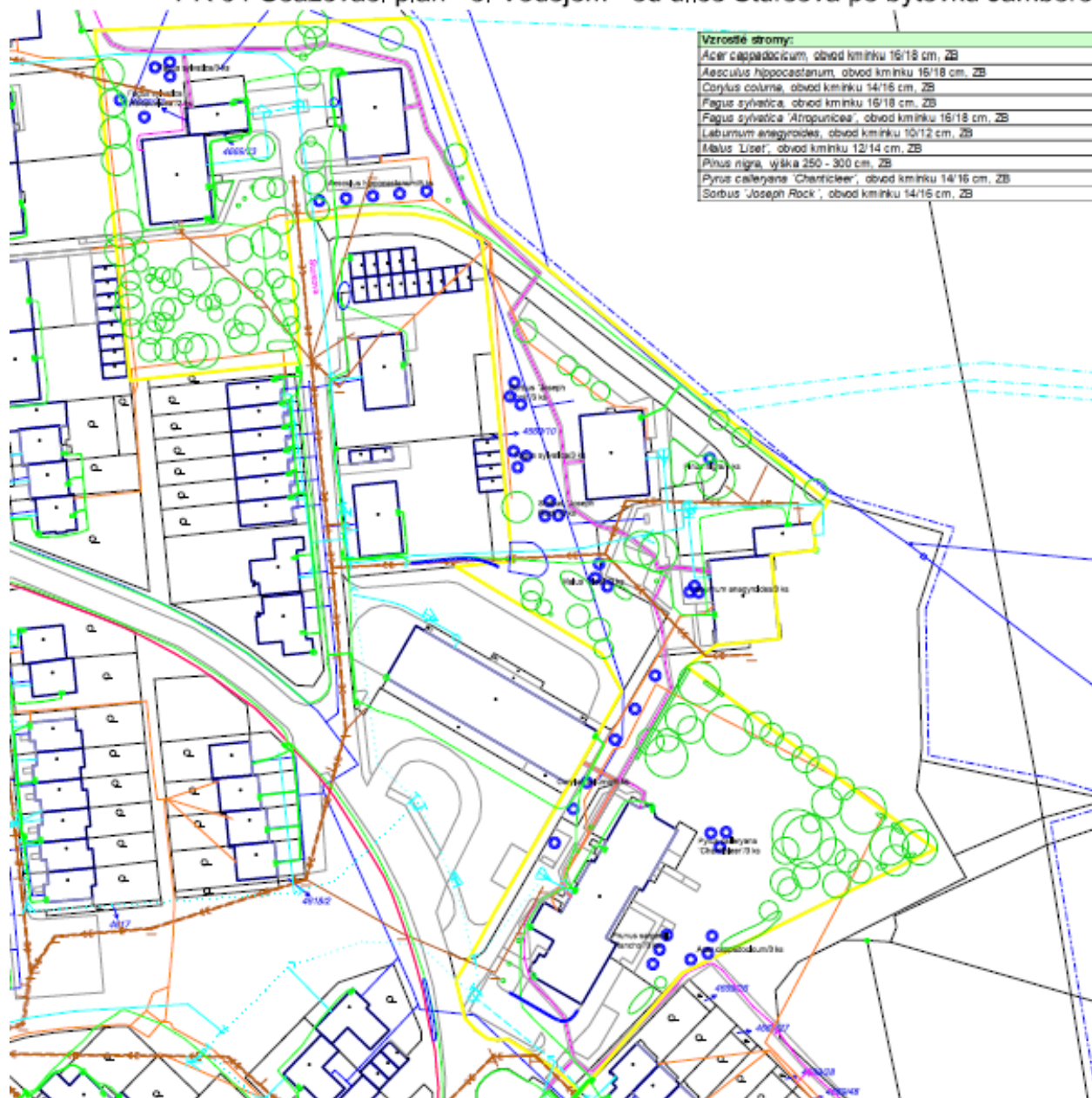
- DŘEVINY NAVRŽENÉ KE KÁCENÍ Z HAVARIJNÍCH DŮVODŮ
- DŘEVINY NAVRŽENÉ KE KÁCENÍ Z PĚSTEBNÍCH A ZDRAVOTNÍCH DŮVODŮ
- DŘEVINY URČENÉ K ODBORNÉMU OŠETŘENÍ
- DŘEVINY K PONECHÁNÍ BEZ ZÁSAHU
- PAŘEZ O PRŮMĚRU (V MM)
300-400

LEGENDA SÍTĚ:

- OTH
- HORKOVOD
- KANALIZACE
- VN
- PLYN
- SO
- VN
- VEŘEJNÉ OSVĚTLENÍ
- VODOVOD
- VVN

INVESTOR (OBJEDNATEL)	
Město Zdr nad Sázavou Jičínska 22/11 281 01 Zdr nad Sázavou IČ: 00305841 DIČ: CZ00305841	
ZHOTOVITEL	
Ing. Josef Souček Křižácká 44, 287 01 Jamborov IČ: 462 136 967 116 DIČ: CZ136967116 DIČ: CZ136967116	
NÁZEV	
Revizní zpráva zeleně Zdr nad Sázavou	
LOKALITA	
3. Vodojem - od ul. Štursova po bytovku Jamborova	
POPIS PRÁCE	
Návrh kácení a ošetření dřevln - mapový podklad	
ZPRÁVČOVÁ KONTROLA	
Ing. Josef Souček	
KRESLE	
Ing. Martina Součková	
ČÍSLO DOKUMENTACE	
PR 01	ČÍSLO PRÁCE
	MOŠTĚK
DATA	1:1000
28.8.2017	
POSÍLÁ	

PR 04 Osazovací plán - 3, Vodojem - od ulice Štursova po bytovku Jamborova - mapový podklad



Vzrostlé stromy:		
Acer cappadocicum, obvod kmínku 16/18 cm, ZB	kus	3
Aesculus hippocastanum, obvod kmínku 16/18 cm, ZB	kus	5
Corylus colurna, obvod kmínku 14/16 cm, ZB	kus	6
Fagus sylvatica, obvod kmínku 16/18 cm, ZB	kus	6
Fagus sylvatica 'Atropuncea', obvod kmínku 16/18 cm, ZB	kus	2
Laburnum anagyroides, obvod kmínku 10/12 cm, ZB	kus	3
Malus 'Lisek', obvod kmínku 12/14 cm, ZB	kus	3
Pinus nigra, výška 250 - 300 cm, ZB	kus	1
Pyrus calleryana 'Chanticleer', obvod kmínku 14/16 cm, ZB	kus	3
Sorbus 'Joseph Rock', obvod kmínku 14/16 cm, ZB	kus	6

LEGENDA SÍTĚ:

- OTH
- HORKOVOD
- KANALIZACE
- VN
- PLYN
- OD
- VN
- VEŘEJNÉ OSVĚTLENÍ
- VODOVOD
- VVN

INSTITUCIONÁLNI ADRESA:
 Město Žďár nad Sázavou
 Žitná 23/111
 581 01 Žďár nad Sázavou
 IČ: 0009841
 DIČ: CZ0009841

ZHOTOVITEL:
 Ing. Josef Souček
 Mladá 46, 271 20 Mladá Boleslav
 IČ: 145272849/116
 DIČ: CZ145272849

NÁZEV:
 Revitalizace zeleně
 Žďár nad Sázavou

LOKALITA:
 3. Vodojem - od ul. Štursova po
 bytovku Jamborova

OPIS DOKUMENTACE:
 Osazovací plán
 - mapový podklad

OPRAVOVAL, KONTROLOVAL:
 Ing. Josef Souček

KRESLIL:
 Ing. Markéta Součková

ČÍSLO DOKUMENTACE:
PR 04

ČÍSLO NÁVĚŠTĚ:
 MĚSTKO

ŠKALA:
 1:1000

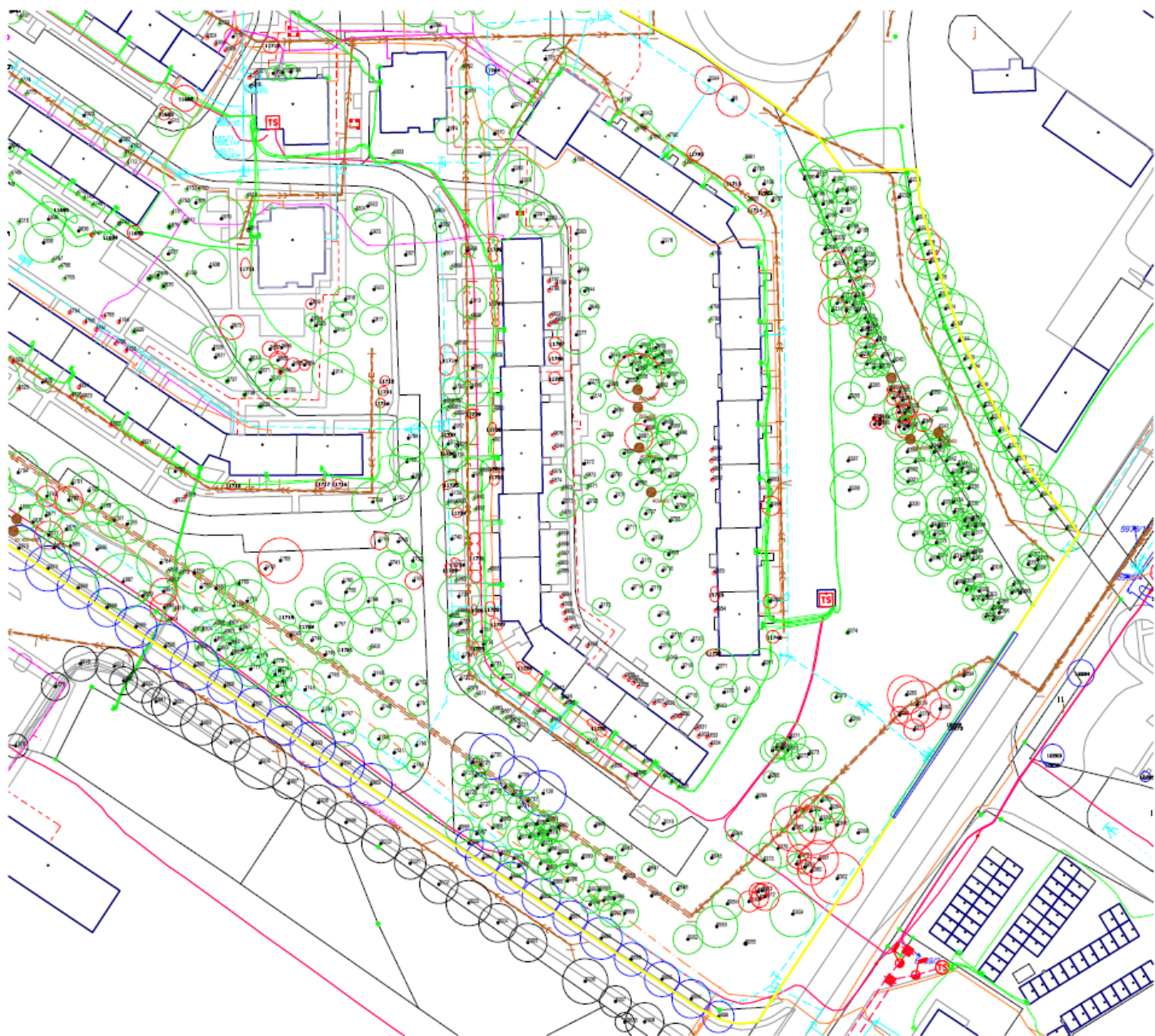
DATUM:
 28.8.2017

POUR:

4. Park u 5. ZŠ a lokalita Haškova



PR 01 Návrh kácení a ošetření dřevin - 4. Park u 5. ZŠ a lokalita Haškova - mapový podklad



LEGENDA SÍTĚ:

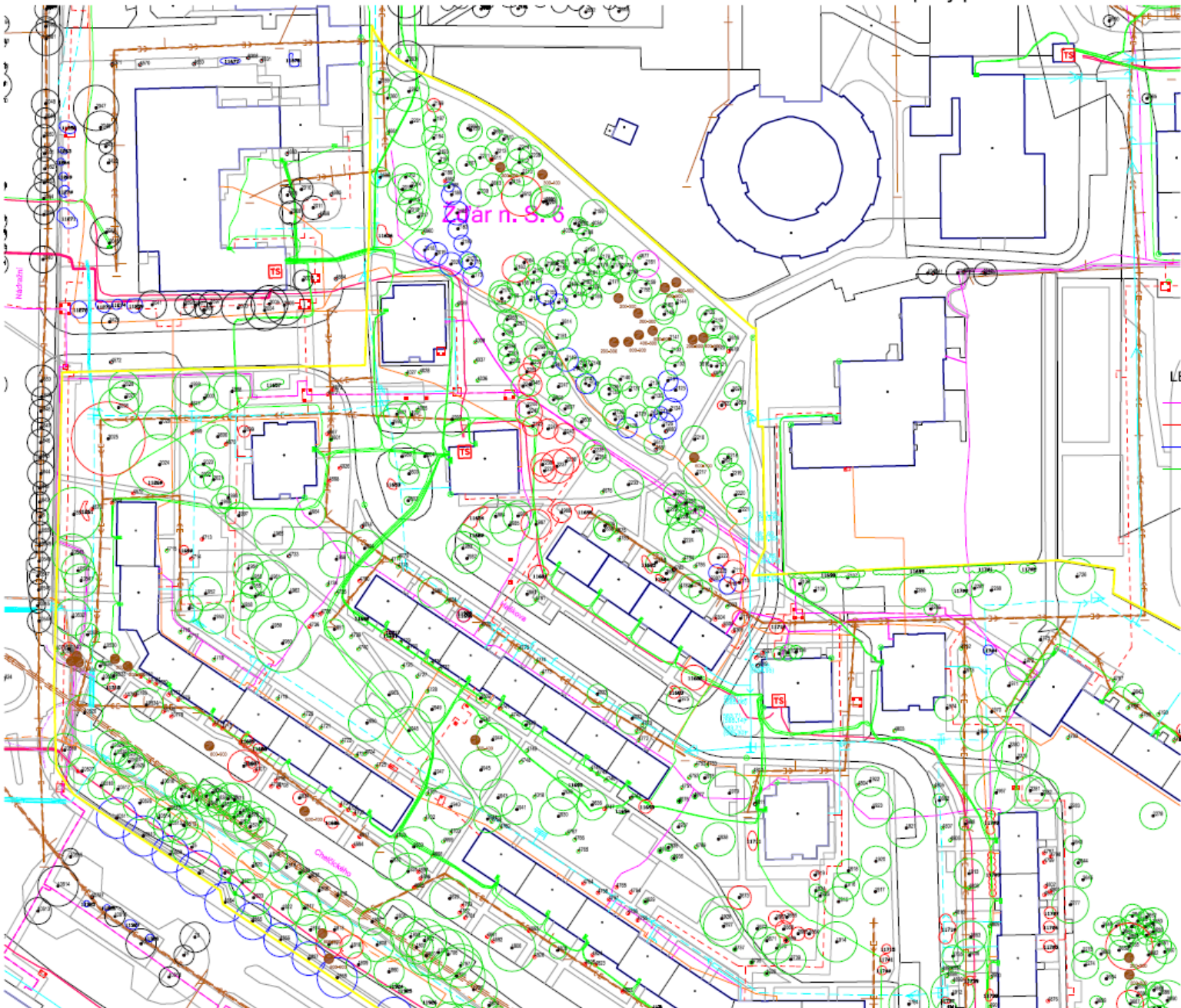
- CETN
- HORKOVOD
- KANALIZACE
- HN
- PLYN
- SD
- VĚ
- VEŘEJNÉ OSVĚTLENÍ
- VODOVOD
- VVN

LEGENDA:

- DŘEVINY NAVRŽENÉ KE KÁCENÍ Z HAVARJIJNÍCH DŮVODŮ
- DŘEVINY NAVRŽENÉ KE KÁCENÍ Z PĚŠTEBŇNÍCH A ZDRAVOTNÍCH DŮVODŮ
- DŘEVINY URČENÉ K ODBORNÉMU OŠETŘENÍ
- DŘEVINY K PONECHÁNÍ BEZ ZÁSAHU
- PŘEŘÍZÍ O PRŮMĚRU (V MM)
305-400

MÍSTNÍ ÚŘAD OSTRAVA úřadní sídlo Mírová 2315 702 01 Ostava IČO: 603 000 001 DIČ: CZ603 000 001	
PROJEKT: Projekt č. 2017-01 Místní úřad Ostava ul. Mírová 2315/15 702 01 OSTAVA	
MÍSTO: Revitalizace zeleně Ždár nad Sázavou 4. Park u ZŠ a lokalita Haškova	
DOKUMENTACE: Návrh kácení a ošetření dřevin - mapový podklad	
PROJEKTOVÝ ÚSTŘEDÍ: Ing. Josef Štefánek Křižíkova 1 702 01 OSTAVA	
OBJEDOVATEL: PR 01	
datum 28.6.2017	měřítko 1:750

PR 01 Návrh kácení a ošetření dřevin - 4. Park u 5. ZŠ a lokalita Haškova - mapový podklad



LEGENDA SÍTĚ:

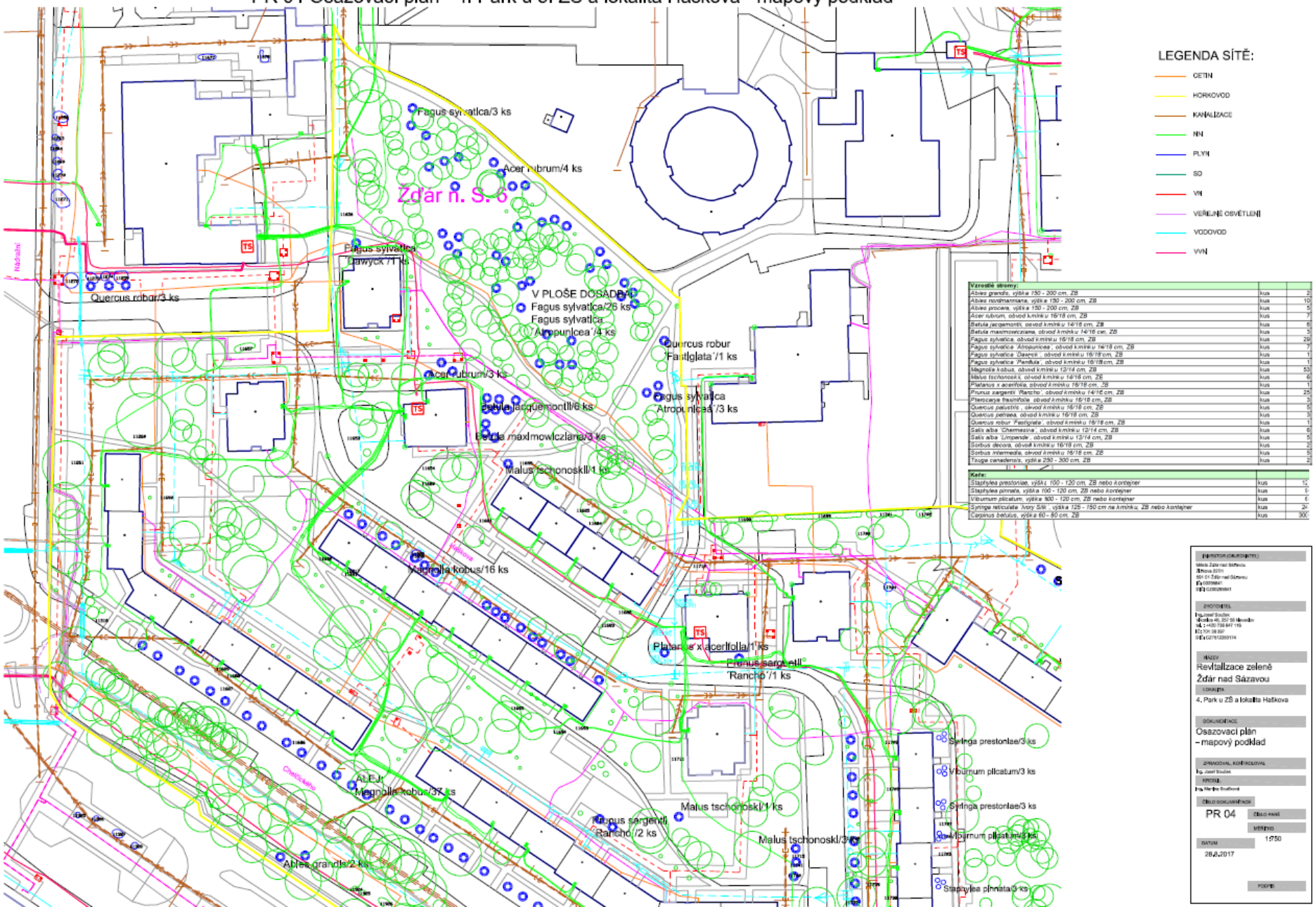
- CETIN
- HORKOVOD
- KANALIZACE
- HN
- PLYN
- SD
- VN
- VEŘEJNÉ OSVĚTLENÍ
- VODOVOD
- VVN

LEGENDA:

- DŘEVINY NAVRŽENÉ KE KÁCENÍ Z HAVARIJNÍCH DŮVODŮ
- DŘEVINY NAVRŽENÉ KE KÁCENÍ Z PĚŠTERNÍCH A ZDRAVOTNÍCH DŮVODŮ
- DŘEVINY URČENÉ K COBORNĚMU OŠETŘENÍ
- DŘEVINY K PONECHÁNÍ BEZ ZASAHU
- PŘÍČ O PRŮMĚRU (V MM)
300-400

PROJEKTANT (KANCELÁŘ): Miroslav Zábala spol. s r.o. Jihlava 22117 602 00 Zábala spol. s r.o. IČ: 25028418 DIČ: CZ025028418	
ZKONTAKT: Ing. Jaroslav Štefánek Mladá Boleslav 221 00 Mladá Boleslav 221 00 IČ: 250 284 18 DIČ: CZ025028418	
NÁZEV: Revitalizace zeleně Žoár nad Sázkou	
ADRESA: 4. Park u 5. ZŠ a lokalita Haškova	
OPIS PRÁCE: Návrh kácení a ošetření dřevin - mapový podklad	
PRŮBĚH PRÁCE: Ing. Jaroslav Štefánek Mladá Boleslav	STAV: PR 01
PRŮBĚH PRÁCE: Ing. Jaroslav Štefánek	ČÍSLO NÁČR: 1750
DATA: 28.8.2017	POUR:

PR 04 Osazovací plán - 4. Park u 5. ZŠ a lokalita Haškova - mapový podklad



LEGENDA SÍTĚ:

- ČETIN
- HORKOVOD
- KANALIZACE
- NN
- PLYN
- SD
- VN
- VEŘEJNÉ OSVĚTLENÍ
- VODOVOD
- VVN

Vzrostlé stromy:	kusů	2
Abies grandis, výška 150 - 200 cm, 2B	kus	2
Abies nordmanniana, výška 150 - 200 cm, 2B	kus	10
Abies procera, výška 150 - 200 cm, 2B	kus	5
Acer sibiricum, obvod kmenů 16/18 cm, 2B	kus	7
Betula jacquemontii, obvod kmenů 14/16 cm, 2B	kus	8
Betula manschuriana, obvod kmenů 14/16 cm, 2B	kus	5
Fagus sylvatica, obvod kmenů 16/18 cm, 2B	kus	26
Fagus sylvatica 'Atropurpurea', obvod kmenů 14/18 cm, 2B	kus	7
Fagus sylvatica 'Dawsoni', obvod kmenů 16/18 cm, 2B	kus	1
Fagus sylvatica 'Pendula', obvod kmenů 16/18 cm, 2B	kus	1
Fraxinus excelsior, obvod kmenů 12/14 cm, 2B	kus	53
Malus tschonoskii, obvod kmenů 14/16 cm, 2B	kus	6
Platanus x acerifolia, obvod kmenů 16/18 cm, 2B	kus	11
Prunus sargentii 'Placido', obvod kmenů 14/16 cm, 2B	kus	25
Platanus hispanica, obvod kmenů 16/18 cm, 2B	kus	3
Quercus pedunculata, obvod kmenů 16/18 cm, 2B	kus	5
Quercus petraea, obvod kmenů 16/18 cm, 2B	kus	3
Quercus robur 'Fastigiata', obvod kmenů 16/18 cm, 2B	kus	1
Salix alba 'Chamaea', obvod kmenů 12/14 cm, 2B	kus	6
Salix alba 'Limicola', obvod kmenů 12/14 cm, 2B	kus	2
Sorbus decora, obvod kmenů 16/18 cm, 2B	kus	5
Sorbus intermedia, obvod kmenů 16/18 cm, 2B	kus	5
Taxus canadensis, výška 250 - 300 cm, 2B	kus	2

Krke:	kusů	17
Stachys praecox, výška 100 - 150 cm, 2B nebo kontejner	kus	17
Stachys germana, výška 100 - 120 cm, 2B nebo kontejner	kus	6
Viburnum plicatum, výška 800 - 120 cm, 2B nebo kontejner	kus	6
Syringa reticulata 'Aurea', výška 125 - 150 cm na kmeně, 2B nebo kontejner	kus	20
Cornus alba, výška 60 - 80 cm, 2B	kus	300

PROJEKT (OBJEDNATEL):
 Město Žďar nad Sázavou
 Město Sítě
 80 01 Žďar nad Sázavou
 PR 04
 01/2017

PROJEKTANT:
 Ing. Josef Štrobil
 Ing. Marie Štrobilová
 IČO: 250 88 200
 584 001 001 010

KLÍČ:
 Revitalizační zeleně
 Žďar nad Sázavou
 lokalita
 4. Park u ZŠ a lokalita Haškova

OSAZOVACÍ PLÁN
 - mapový podklad

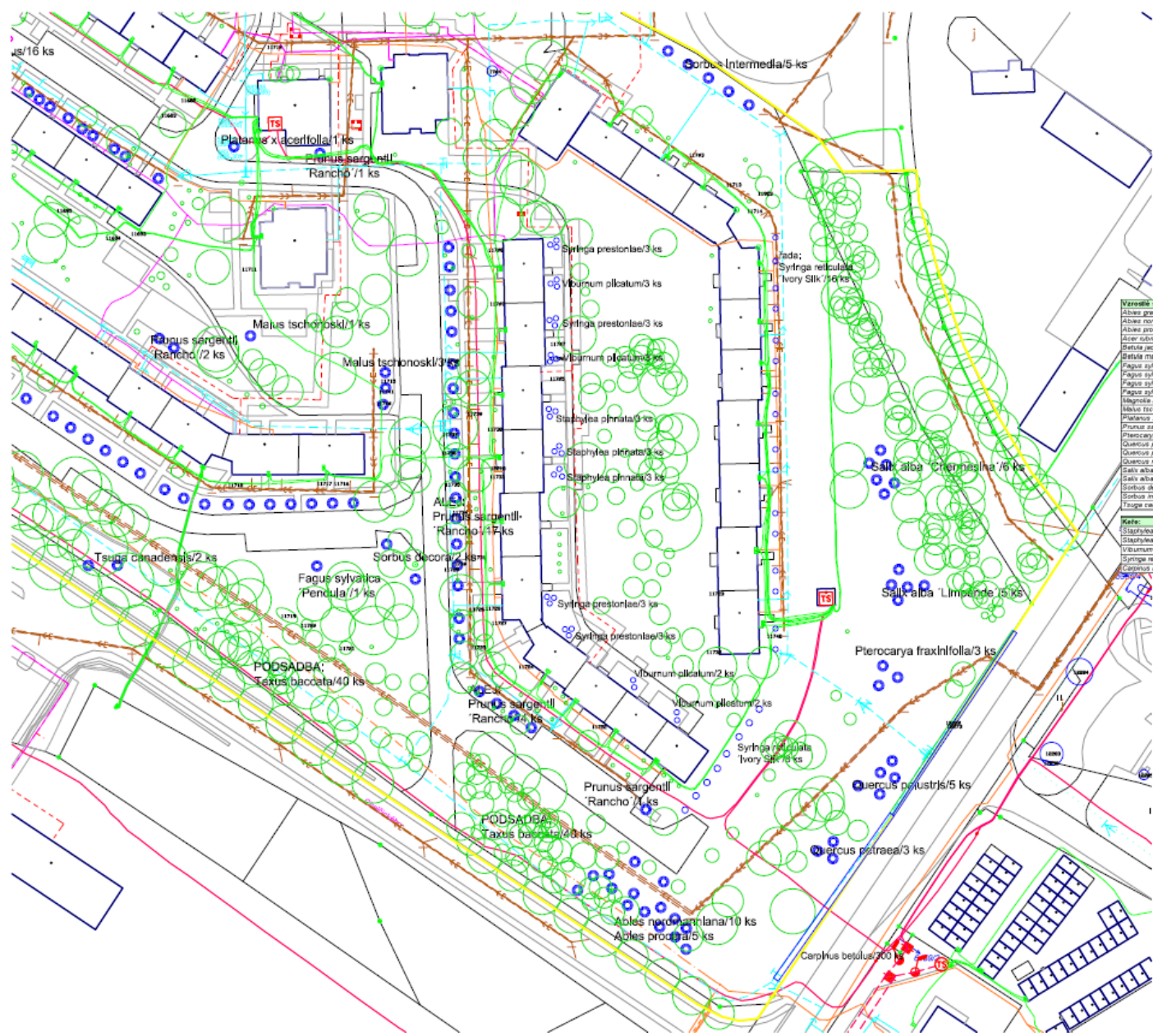
OSAZOVACÍ PLÁN (OBJEDNATEL):
 PR 04

STAV:
 1750

DATA:
 26.6.2017

FORMA:

PR 04 Osazovací plán - 4. Park u 5. ZŠ a lokalita Haškova - mapový podklad



- LEGENDA SÍTĚ:**
- CESTNÍ
 - HORNÝ VOD
 - KANALIZACE
 - VN
 - PLYN
 - SO
 - VĚ
 - VĚRUPNÉ OSVĚTLENÍ
 - VODOVOD
 - VVN

Výsadba stromy:	ks	28
Abies grandis, výška 150 - 200 cm, 28	ks	2
Abies nordmanniana, výška 150 - 200 cm, 28	ks	10
Abies procera, výška 150 - 200 cm, 28	ks	5
Acer robur, obvod kmenku 16/8 cm, 28	ks	7
Betula jacqumontii, obvod kmenku 14/16 cm, 28	ks	6
Betula nana, obvod kmenku 14/16 cm, 28	ks	2
Fagus sylvatica, obvod kmenku 16/8 cm, 28	ks	20
Fagus sylvatica 'Alphonsiana', obvod kmenku 16/8 cm, 28	ks	7
Fagus sylvatica 'Sapporo', obvod kmenku 16/8 cm, 28	ks	9
Fagus sylvatica 'Pendula', obvod kmenku 16/8 cm, 28	ks	1
Malus kobus, obvod kmenku 12/14 cm, 28	ks	53
Malus tchonoskii, obvod kmenku 16/8 cm, 28	ks	6
Platanus x acerifolia, obvod kmenku 16/8 cm, 28	ks	1
Prunus argentea 'Rancho', obvod kmenku 14/16 cm, 28	ks	25
Prunella fraxinifolia, obvod kmenku 16/8 cm, 28	ks	3
Quercus pubescens, obvod kmenku 16/8 cm, 28	ks	6
Quercus petraea, obvod kmenku 16/8 cm, 28	ks	3
Quercus robur 'Fastigiata', obvod kmenku 16/8 cm, 28	ks	1
Salix alba 'Chamaea', obvod kmenku 12/14 cm, 28	ks	6
Salix alba 'Limprichtii', obvod kmenku 12/14 cm, 28	ks	5
Sorbus decora, obvod kmenku 16/8 cm, 28	ks	2
Sorbus intermedia, obvod kmenku 16/8 cm, 28	ks	5
Taxus canadensis, výška 250 - 300 cm, 28	ks	2

Křesť:	ks	28
Staphylea trifoliata, výška 100 - 120 cm, 28 nebo s kontejnerem	ks	12
Staphylea trifoliata, výška 100 - 120 cm, 28 nebo kontejner	ks	9
Viburnum plicatum, výška 180 - 200 cm, 28 nebo kontejner	ks	1
Syringa reticulata 'Ivory Silk', výška 125 - 150 cm na kmenku, 28 nebo kontejner	ks	24
Carpinus betulus, výška 80 - 90 cm, 28	ks	300

INFORMACE O DOKUMENTU

Winn Design Services
 Alena Zvěřilová
 80 0 248 84 84
 PŘÍJÍMACÍ
 03 23 22 22 11

ZADAVATEL

Zelená územní
 Ing. Jiří Štefánek
 Al + 430 730 847 110
 jstef@zuz.cz

NÁZEV

Rehabilitace zeleně
 Zřít nad Sázkovou
 lokalita
 4. Park u ZŠ a lokalita Haškova

DOKUMENTACE

Osazovací plán
 - mapový podklad

ZNAČKOVÁNÍ KRESBY

ks - ks
 ks - ks
 ks - ks

ČÍSLO DOKUMENTU

PR 04 číslo kres. 1/750

DATA

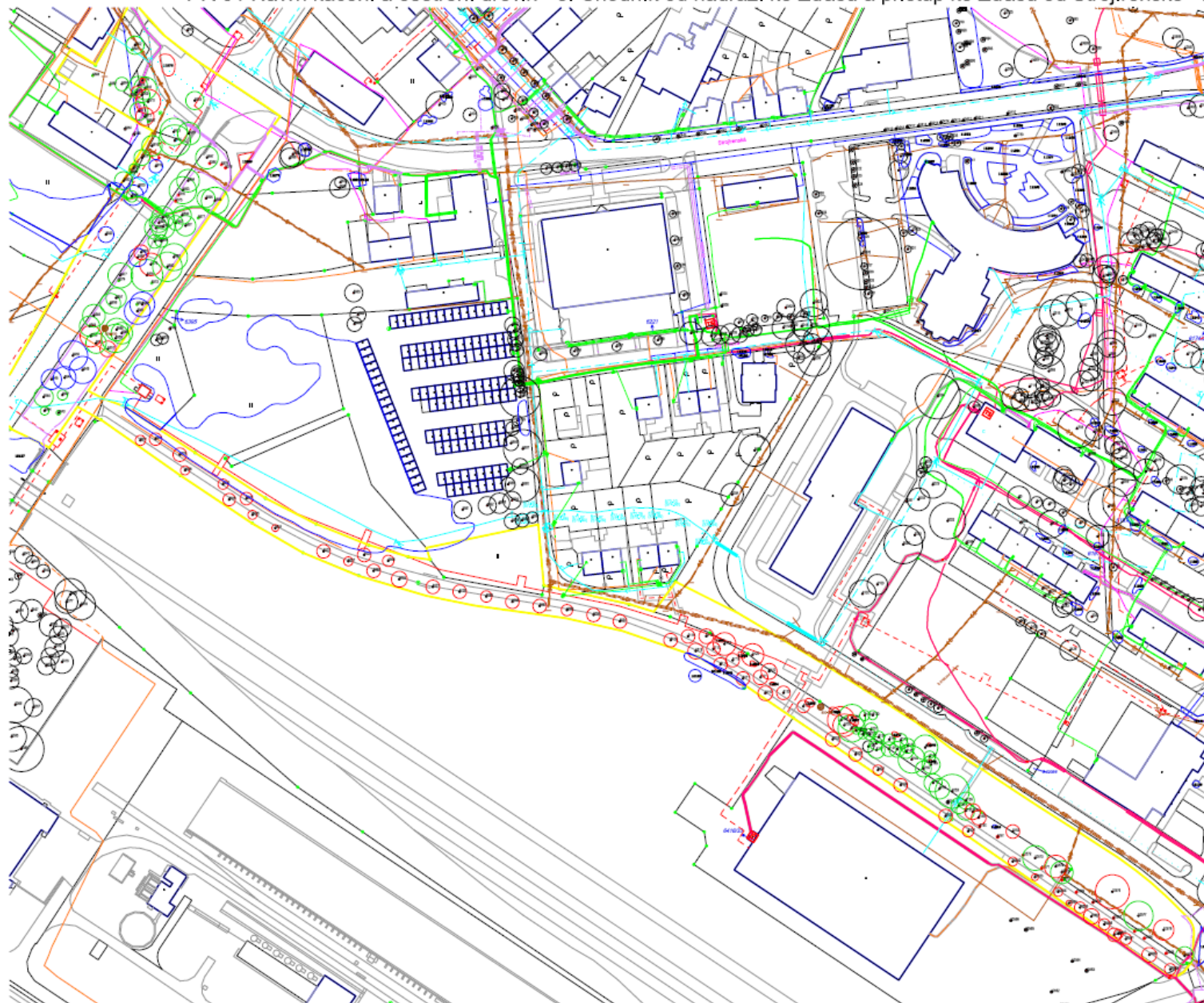
20.4.2017

PROJEKT

5. Chodník od nádraží ke Žďásu a přístup ke Žďásu od Strojírenské



PR 01 Návrh kácení a ošetření dřevin - 5. Chodník od nádraží ke Žďasu a přístup ke Žďasu od Strojírenské - mapový podklad



- LEGENDA SÍŤE:**
- ORH
 - HORVOD
 - KANALIZACE
 - VI
 - PLVI
 - SO
 - VII
 - veřejné osvětlení
 - VODOVOD
 - VNI

- LEGENDA:**
- dřeviny navržené ke kácení z havarijních důvodů
 - dřeviny navržené ke kácení z estetických a zdravotních důvodů
 - dřeviny určené k odbornému ošetření
 - dřeviny k porouchání bez zásahu
 - PŘEŘEZ O PRŮMĚRU (V MM) 300-400

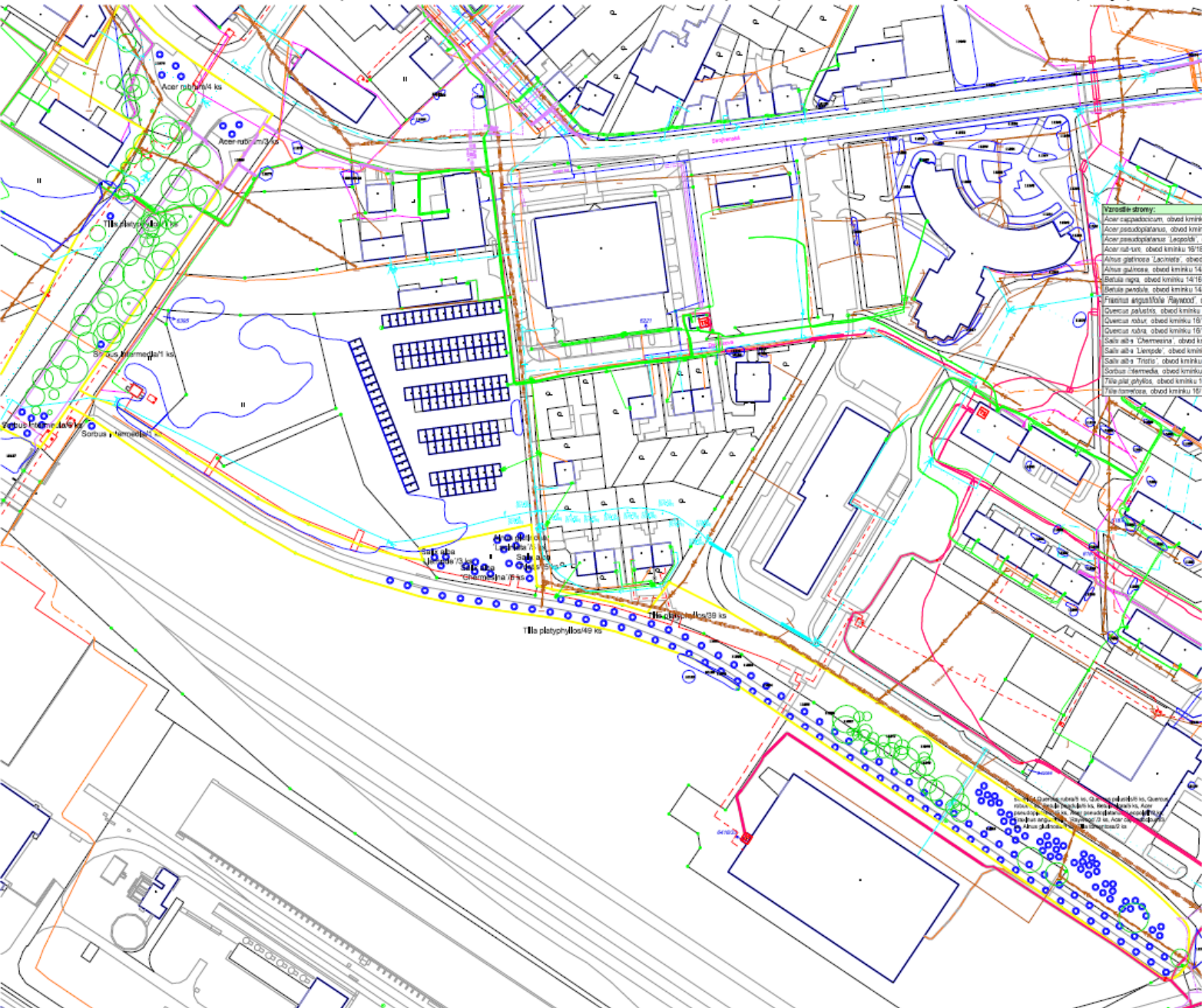
INVESTOR: OBCE ŽDÁR nad SÁZAVOU	
Ulice Žďár nad Sázavou 278 01 Žďár nad Sázavou IČ: 0020041 IČ: 0020041	
PROJEKTANT:	
Ing. Josef Šteclík Příkop 45, 202 00 Písek IČ: 152 020 114 IČ: 152 020 114 IČ: 0020041	
STAV:	
Revizní práce zeleně Žďár nad Sázavou	
LOKALITA:	
5. Chodník od nádraží ke Žďasu a přístup ke Žďasu od Strojírenské	
ROZSAH PRÁCE:	
Návrh kácení a ošetření dřevin - mapový podklad	
OPRAVNÁŘ, KONTROLNÍK:	
Ing. Josef Šteclík	
KRESLÍ:	
Ing. Veronika Šteclíková	
ČÍSLO DOKUMENTACE:	
PR 01	ČÍSLO PÁNEŽ:
DATAK:	SEŘADNO:
28.8.2017	111100
POZEMK:	

PR 04 Osazovací plán - 5. Chodník od nádraží ke Žďasu a přístup ke Žďasu od Strojírenské - mapový podklad

LEGENDA SÍTĚ:

- chodník
- hromozvod
- vodokanalizace
- II
- P.VII
- III
- VI
- veřejná osvětlovací
- vodovod
- VII

Vzrostle stromy:	kus	?
Acer pseudoplatanus, obvod kmenku 18/18 cm, ZB	kus	?
Acer pseudoplatanus, obvod kmenku 19/18 cm, ZB	kus	?
Acer pseudoplatanus, Linnéová, obvod kmenku 19/18 cm, ZB	kus	?
Acer rubrum, obvod kmenku 18/18 cm, ZB	kus	?
Alnus glutinosa, obvod kmenku 14/16 cm, ZB	kus	?
Alnus glutinosa, obvod kmenku 14/16 cm, ZB	kus	?
Betula nigra, obvod kmenku 14/16 cm, ZB	kus	?
Betula pendula, obvod kmenku 14/16 cm, ZB	kus	?
Fraxinus angustifolia, Raynoldová, obvod kmenku 19/18 cm, ZB	kus	?
Quercus pedunculata, obvod kmenku 19/18 cm, ZB	kus	?
Quercus robur, obvod kmenku 19/18 cm, ZB	kus	?
Quercus robur, obvod kmenku 19/18 cm, ZB	kus	?
Salix alba, Chamaemera, obvod kmenku 12/14 cm, ZB	kus	?
Salix alba, Lampaš, obvod kmenku 12/14 cm, ZB	kus	?
Salix alba, Tatrov, obvod kmenku 12/14 cm, ZB	kus	?
Sorbus domestica, obvod kmenku 16/18 cm, ZB	kus	?
Tilia platyphyllos, obvod kmenku 18/18 cm, ZB	kus	?
Tilia tomentosa, obvod kmenku 18/18 cm, ZB	kus	?



PROJEKTANT (AUTOR):
 Ing. Zdeněk Sedláček
 Žďár nad Sázavou
 582 001
 582 001 36 360
 IČO 252308061

FOTOMETER:
 Ing. Josef Šesták
 Větrná 45, 582 001 Žďár nad Sázavou
 IČO 252 308 061
 IČO 252 308 061

KLÍČ:
Revizní zeleně
Žďár nad Sázavou

LOKALITA:
 5. Chodník od nádraží ke Žďasu a přístup ke Žďasu od Strojírenské

SOUDRŽANÉ ČÁSTI:
Osazovací plán
- mapový podklad

PROJEKTOVÝ ÚSTŘEDNÍ:
 Ing. Zdeněk Sedláček

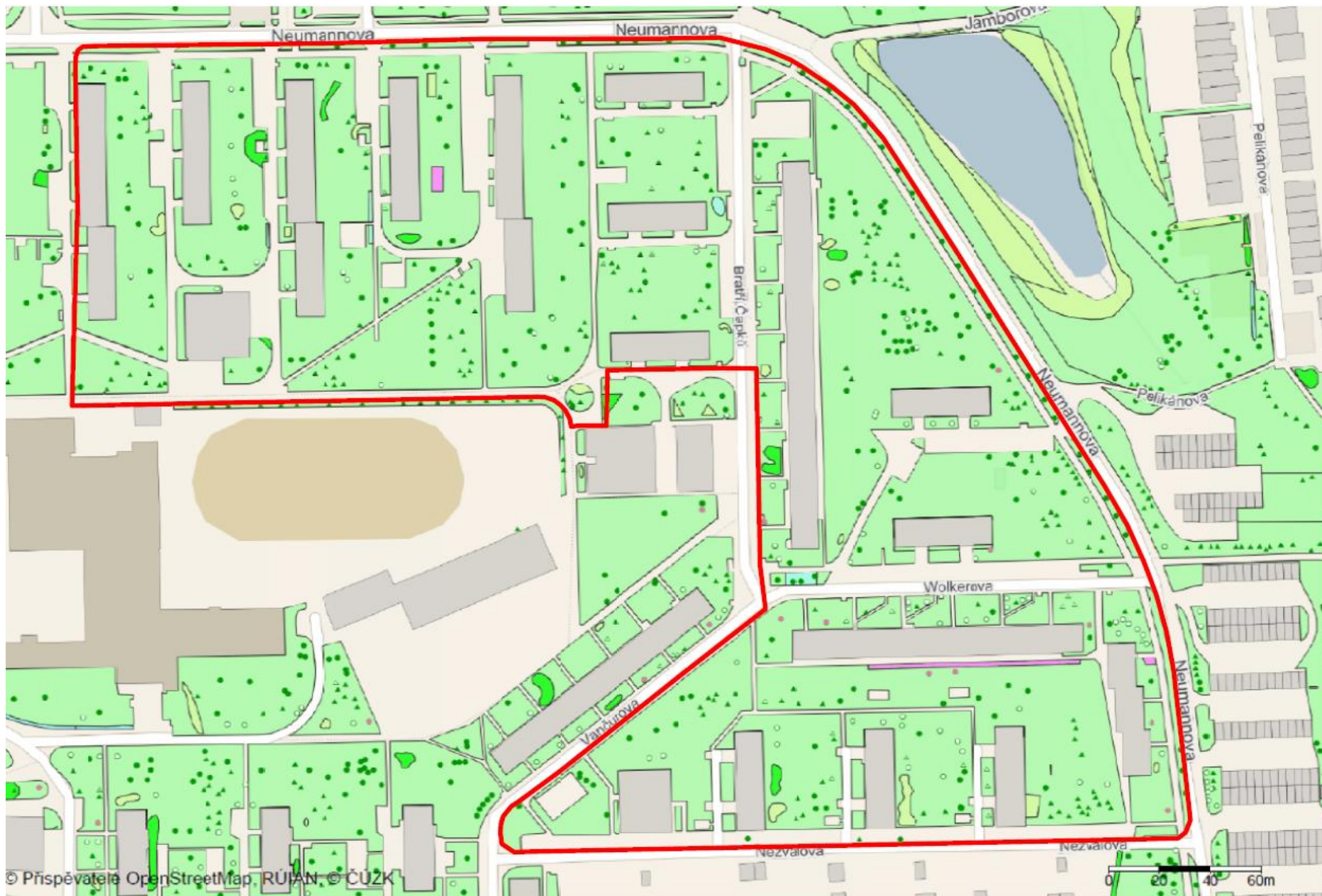
PROJEKT:
PR 04

ČÍSLO PRÁCE:
 111100

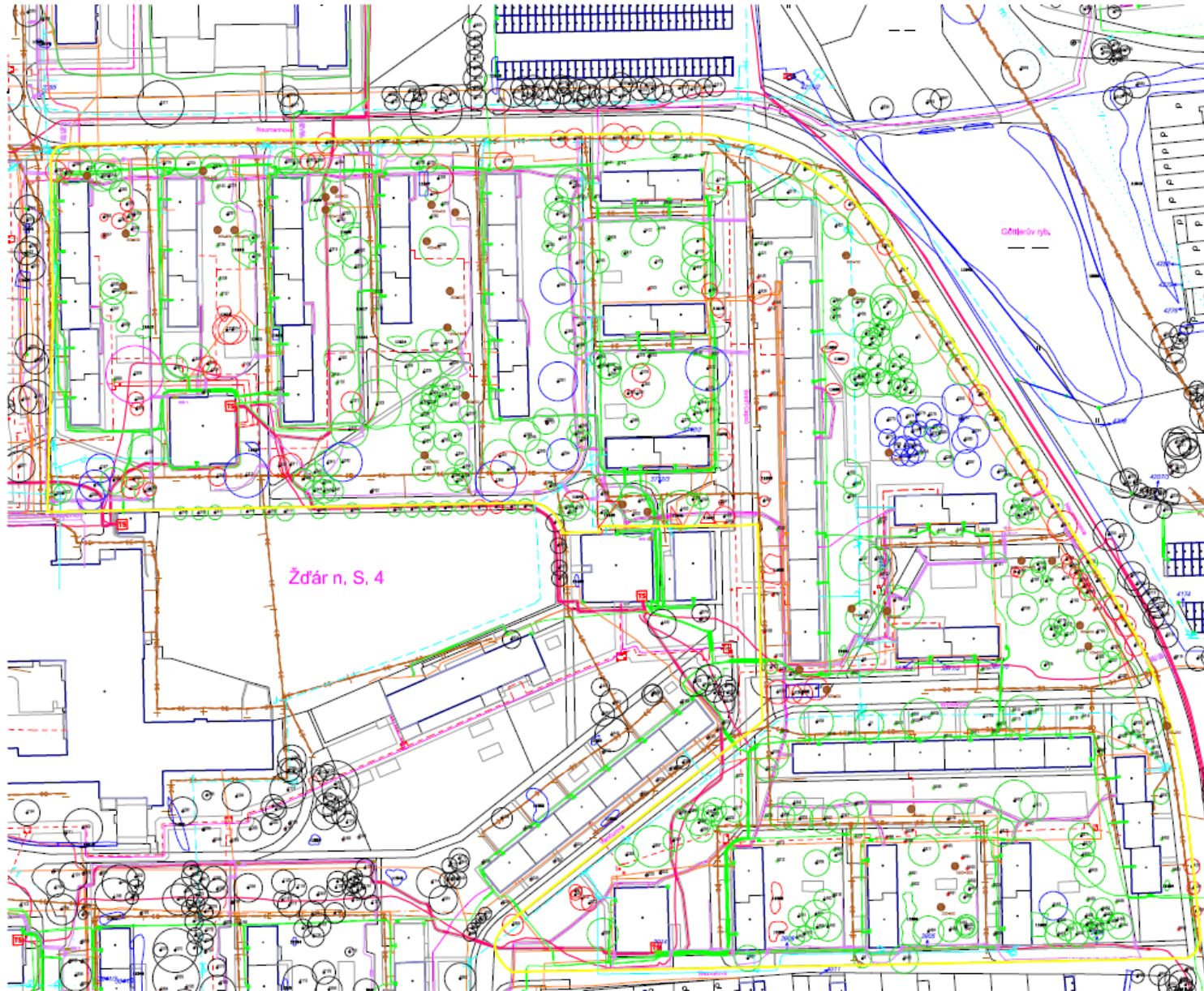
DATUM:
 28.6.2017

PROJEKTANT:

6. Neumannova sídliště



PR 01 Návrh kácení a ošetření dřevin - 6. Neumannova sídliště - mapový podklad



LEGENDA SÍTĚ:

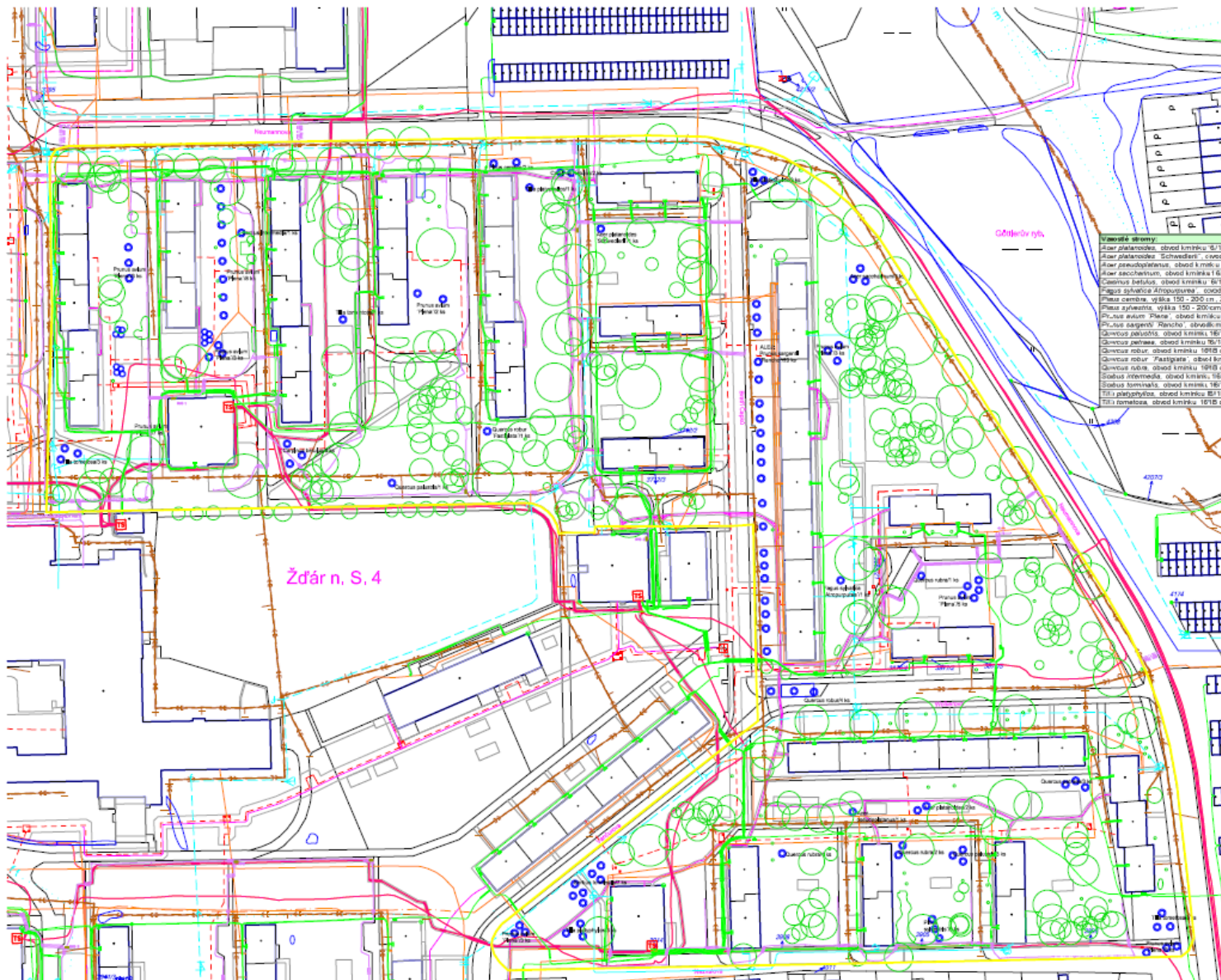
- OTN
- HODKOVOD
- KANALIZACE
- VĚ
- PLYN
- RD
- VĚ
- VĚTVEJE OVLIVŇUJÍ
- VODOVOD
- VĚ

LEGENDA:

- DŘEVINY NAVRŽENÉ KE KÁCENÍ Z HAVARJIŇNÍCH DŮVODŮ
- DŘEVINY NAVRŽENÉ KE KÁCENÍ Z PĚSTEBNÍCH A ZDRAVOTNÍCH DŮVODŮ
- DŘEVINY URČENÉ K ODSTRANĚNÍ OBLIVŇUJÍ
- DŘEVINY K POŠECHÁNÍ BEZ ZÁSAHU
- PÁREZ O PRŮMĚRU (V MM) 300-400

PROJEKTANT (PROJEKT) Věsta Žďár nad Sázavou Město Žďár 585 01 Žďár nad Sázavou IČO: 0000044 DIČ: CZ0000044	
ZPROJEKTOVAL Ing. Josef Štěpánek Mladá 46, 585 01 Žďár nad Sázavou IČO: 475 730 847 110 DIČ: CZ475 730 847 110 DIČ: CZ120200114	
NÁZEV Revitalizace zeleně Žďár nad Sázavou Územní plán 6. Neumannova sídliště	
ZADÁVATEL Návrh kácení a ošetření dřevin - mapový podklad	
OPRAVILIZACE, KONTROLA Ing. Josef Štěpánek Mladá 46, 585 01 Žďár nad Sázavou IČO: 475 730 847 110 DIČ: CZ475 730 847 110 DIČ: CZ120200114	
PR 01	číslo projektu 11/1000
datum 28.8.2017	číslo listu 1/1
POŠTE	

PR 04 Osazovací plán - 6. Neumannova sídlisťe - mapový podklad



LEGENDA SÍTĚ:

- OTM
- HODVOD
- KANALIZACE
- M
- PUM
- RD
- VĚ
- VĚŘKABÍ OVLÁDÁNÍ
- VODVOD
- VĚ

Uzemněle ohraničený	kus	2
Ár platanoides, obvod kmenku 5-18 cm, ZB	kus	2
Ár platanoidek Schwedleri, obvod kmenku 16-18 cm, ZB	kus	1
Ár pseudoplatanus, obvod kmenku 16-18 cm, ZB	kus	1
Ár saccharinum, obvod kmenku 16-18 cm, ZB	kus	3
Cedrus libani, obvod kmenku 16-18 cm, ZB	kus	5
Fagus sylvatica Atropurpurea, obvod kmenku 16-18 cm, ZB	kus	1
Platanus, výška 150 - 200 cm, ZB	kus	2
Platanus sylvatica, výška 150 - 200 cm, ZB	kus	3
Platanus avium, výška 16-18 cm, ZB	kus	33
Platanus sargentii, výška 16-18 cm, ZB	kus	20
Quercus petraea, obvod kmenku 16-18 cm, ZB	kus	4
Quercus petraea, obvod kmenku 16-18 cm, ZB	kus	3
Quercus robur, obvod kmenku 16-18 cm, ZB	kus	3
Quercus robur, obvod kmenku 16-18 cm, ZB	kus	1
Quercus robur, obvod kmenku 16-18 cm, ZB	kus	4
Stadus kermesina, obvod kmenku 16-18 cm, ZB	kus	1
Stadus kermesina, obvod kmenku 16-18 cm, ZB	kus	7
Tilia platyphyllos, obvod kmenku 16-18 cm, ZB	kus	7
Tilia koraiensis, obvod kmenku 16-18 cm, ZB	kus	7

MINISTERSTVO ŽIVOTNÍHO PROSTŘEDÍ
 MŽP ČR
 Úřad pro ochranu životního prostředí
 Úřad pro ochranu životního prostředí
 Úřad pro ochranu životního prostředí

PROJEKTANT
 Ing. Jaroslav Šedivý
 Úřad pro ochranu životního prostředí
 Úřad pro ochranu životního prostředí
 Úřad pro ochranu životního prostředí

OBJEKT
 Revitalizace zeleně
 Žďár nad Sázavou
 Územní plán
 6. Neumannova sídlisťe

OPIS
 Osazovací plán
 - mapový podklad

PRŮBĚH PRÁCE
 PR 04

STAV
 28.4.2017

ŠKALA
 1:1000