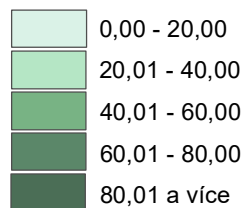



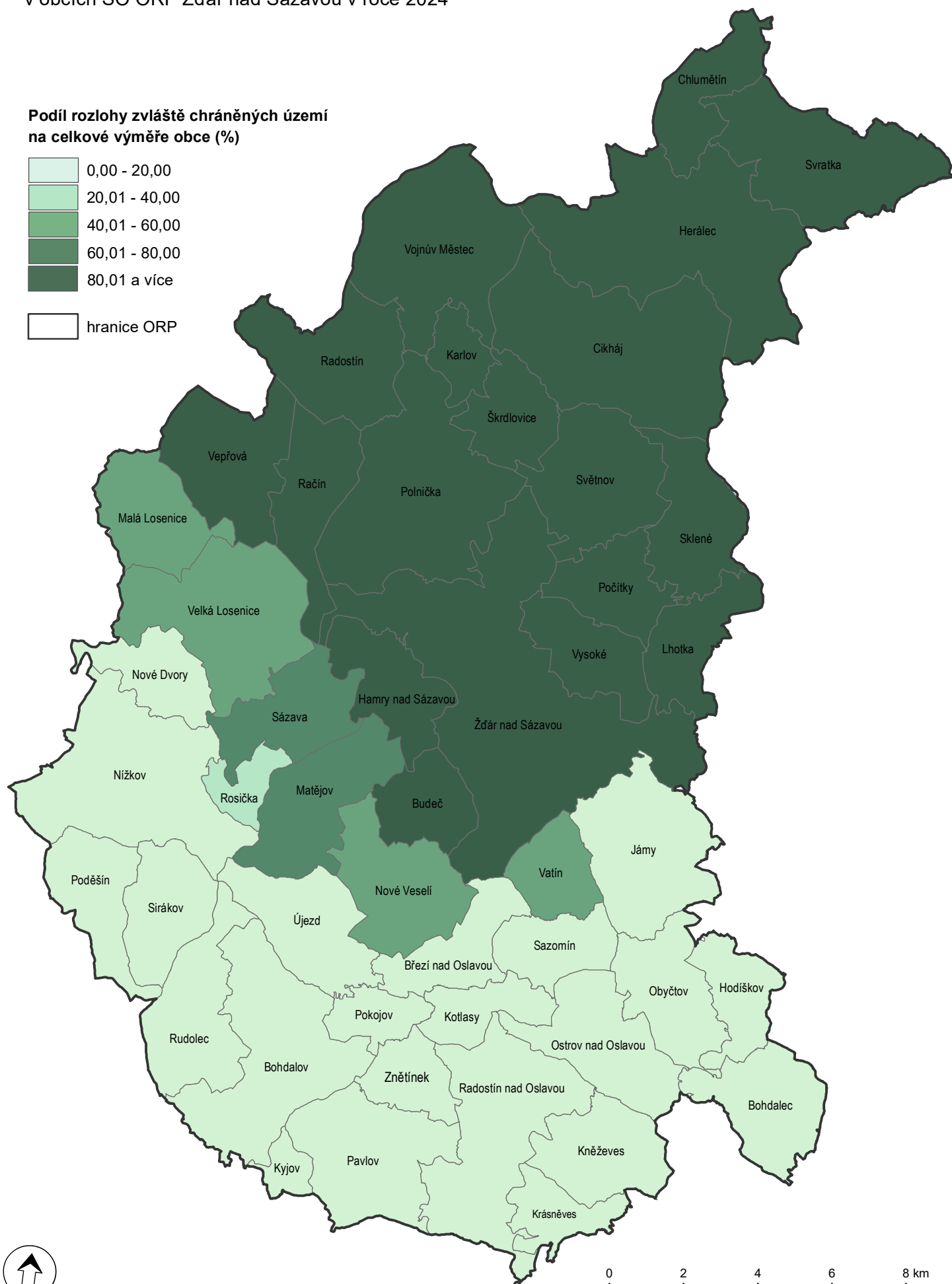
HUSTOTA ZVLÁŠTĚ CHRÁNĚNÝCH ÚZEMÍ

v obcích SO ORP Žďár nad Sázavou v roce 2024

Podíl rozlohy zvláště chráněných území
na celkové výměře obce (%)



 hranice ORP



Zdroj: vlastní šetření

0 2 4 6 8 km