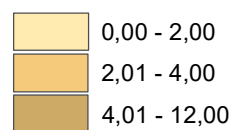



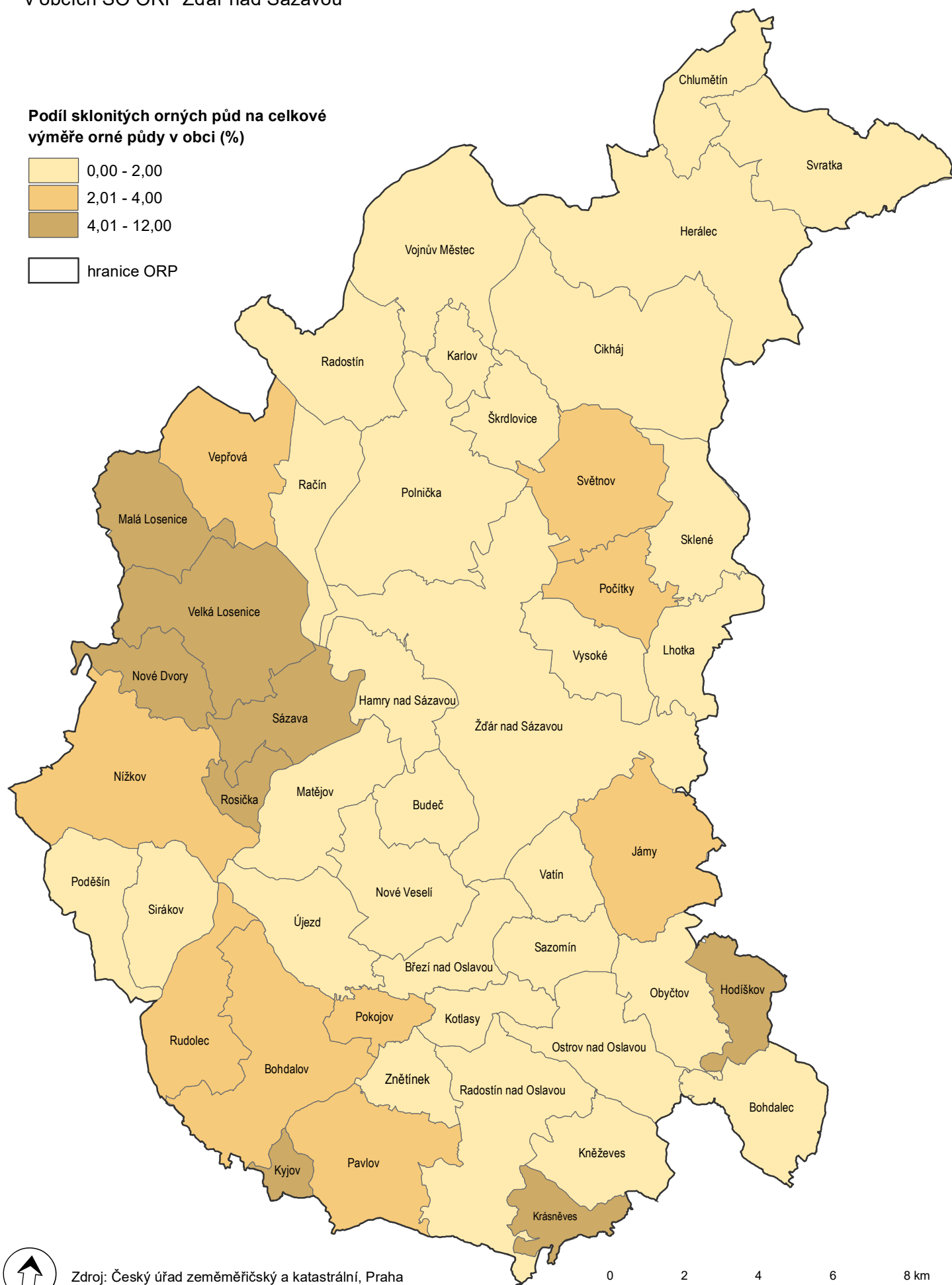
SKLONITÉ ORNÉ PŮDY

v obcích SO ORP Žďár nad Sázavou

Podíl sklonitých orných půd na celkové
výměře orné půdy v obci (%)



 hranice ORP



Zdroj: Český úřad zeměměřičský a katastrální, Praha
Česká informační agentura životního prostředí, Praha

