

Obecně závazná vyhláška č. 3/2012,

o zákazu konzumace alkoholických nápojů na veřejném prostranství

Zastupitelstvo města Žďáru nad Sázavou se na svém zasedání dne 7.6.2012 usnesením č. 9/2012/MP/2 usneslo vydat na základě ustanovení § 10 písm. a) a § 84 odst. 2 písm. h) zákona č. 128/2000 Sb., o obcích, ve znění pozdějších předpisů, tuto obecně závaznou vyhlášku (dále jen „ vyhláška") :

§ 1

Úvodní ustanovení

Cílem této vyhlášky v rámci zabezpečení místních záležitostí veřejného pořádku je vymezit některá místa veřejného prostranství, na kterých se zakazuje konzumovat alkoholické nápoje¹⁾ a zjevné umožňování konzumace alkoholických nápojů.

§ 2

Vymezení pojmů

1. Veřejným prostranstvím jsou všechna náměstí, ulice, tržiště, chodníky, veřejná zeleň, parky a další prostory přístupné každému bez omezení, tedy sloužící obecnému užívání, a to bez ohledu na vlastnictví k tomuto prostoru 2).
2. Konzumací alkoholických nápojů na veřejném prostranství se rozumí požívání alkoholického nápoje nebo zdržování se na veřejném prostranství s otevřenou lahví anebo jinou nádobou s alkoholickým nápojem.
3. Zjevným umožňováním konzumace alkoholických nápojů na veřejném prostranství se rozumí rozlévání alkoholických nápojů nebo výdej otevřené láhve anebo jiné nádoby s alkoholickým nápojem.

§ 3

Zákaz konzumace alkoholických nápojů na veřejném prostranství

1. Zakazuje se konzumace alkoholických nápojů a zjevné umožňování konzumace alkoholických nápojů (dále jen „zákaz konzumace alkoholických nápojů") na vymezených plochách veřejného prostranství ve městě Žďáru nad Sázavou.
2. Vymezené plochy se zákazem konzumace alkoholických nápojů na veřejném prostranství jsou uvedeny v přílohách č . 1 až 3, které jsou nedílnou součástí této vyhlášky.
3. Rada města Žďáru nad Sázavou může, na základě písemné žádosti, svým usnesením udělit výjimku ze zákazu konzumace alkoholických nápojů na veřejném prostranství při konání kulturních, sportovních či jiných akcí.

Žádost musí obsahovat :

- a) jméno, příjmení, trvalý pobyt a rodné číslo, pokud akci pořádá fyzická osoba, nebo název, sídlo a IČ u právnické osoby,
- b) označení druhu akce, datum konání, počátek, konec a místo konání,
- c) předpokládaný počet osob, které se akce zúčastní,
- d) způsob zabezpečení pořadatelské služby.

§ 4

Výjimka ze zákazu

1. Zákaz konzumace alkoholických nápojů na veřejném prostranství se nevztahuje na 31. prosinec a 1. leden příslušného kalendářního roku a na akce pořádané městem Žďár nad Sázavou.
2. Zákaz se nevztahuje na restaurační předzahrádky, které jsou součástí restauračních zařízení, případně jiných provozoven 3,4).

§ 5

Závěrečná ustanovení

Tato vyhláška nabývá účinnosti dnem 1. července 2012.

Ing. Dagmar Zvěřinová v.r.
starostka města

Mgr. Jaromír Brychta v.r.
1. místostarosta města

Bc. Ladislav Bárta v.r.
2. místostarosta města

- 1) § 2 písm. k) zákona 379/2005 Sb., o opatřeních před škodami působenými tabákovými výrobky, alkoholem a jinými návykovými látkami a o změně souvisejících zákonů, v platném znění
- 2) § 34 zákona č. 128/2000 Sb., o obcích (obecní zřízení), ve znění pozdějších předpisů
- 3) Obecně závazná vyhláška města Žďáru nad Sázavou č. 5/2010, o místních poplatcích
- 4) § 5 odst. 1 zákona č. 455/1991 Sb., o živnostenském podnikání, ve znění pozdějších předpisů

Přílohy:

- příloha 1** - vymezení míst, kde se stanovuje zákaz konzumace alkoholu na veřejném prostranství (dokument .doc)
příloha 2 - kryté čekárny autobusových zastávek, kde se zakazuje konzumace alkoholických nápojů na veřejném prostranství (dokument .doc)
příloha 3 - hřiště, kde se zakazuje konzumace alkoholických nápojů na veřejném prostranství (dokument .doc)

PŘÍLOHA Č. 1

Obecně závazná vyhláška č. 3/2012, o zákazu konzumace alkoholických nápojů na veřejném prostranství

Vymezení míst, kde se stanovuje zákaz konzumace alkoholu na veřejném prostranství:

1. Centrum a blízké okolí

Veřejné prostranství ohraničené ulicemi včetně: od křižovatky u České pošty na ul.Nádražní ve směru ke křižovatce ul.Husova - ul.Veselská , dále v části ul.Veselská s odklonem vlevo pod ul.Zahradní , přes Farské zahrady, okolo kostela sv.Prokopa, Tvrz, ul.Radniční, nám.Havlíčkovo, okolo knihovny M.J.Sychry ke křižovatce s ul.Žižkova – ul.Dolní – ul.Neumanova, dále pravá strana ul.Dolní s odbočením mezi obytným domem a Active Clubem č.p.3, na ul.Studentskou okolo polikliniky ke křižovatce ul.Studentská – ul.Neumanova, dále spojovací komunikace k plaveckému bazénu, přes spojovací komunikaci okolo 4.ZŠ za obcerstvením Vesna, část.po ul.Švermova, okolo urnového háje, od křižovatky Nerudova - ul.Horní, podél hotelu Fit, s odbočením na nám.Doležalovo, okolo ZUŠ, Sokolovny, ke křižovatce ul.Hutařova – ul.Tyršova k České poště křižovatka ul.Nádražní – ul.Husova .

MAPA – celkový náhled + detail č.1

2. Okrajová část centra včetně parku u ulice Sadová

Veřejné prostranství ohraničené ulicemi včetně: od křižovatky u České pošty na ul.Nádražní ve směru ke křižovatce ul.Tyršova - nám.Doležalovo – ul.Hutařova, ve směru křižovatka s ul.Smetanova – ul.Palachova, přes kruhový objezd, část. po ul.Strojírenská s odbočením vpravo na spojovací komunikaci na ul.Vrchlického s křížením ul.Binkova, ve směru na ul.Veselskou okolo MŠ Sluníčko, s odbočením vpravo přes křižovatku ul.Veselská – ul.Husova ve směru křižovatky ul.Nádražní – ul.Tyršova u České pošty.

MAPA – celkový náhled + detail č.2

3. Kino Vysočina a blízké okolí

Veřejné prostranství ohraničené ulicemi včetně: část ul.Brodská u restaurace Astra, ve směru po schodech ke křižovatce ul.Kopečná – ul.U Jezu, vlevo přes část.jednosměrné ul.Kopečná ke křižovatce ul.Kopečná – ul.Žižkova, po té vlevo na ul.Brodskou.

MAPA – celkový náhled + detail č.1

4. Chelčického ulice včetně autobusového, vlakového nádraží a blízkého okolí

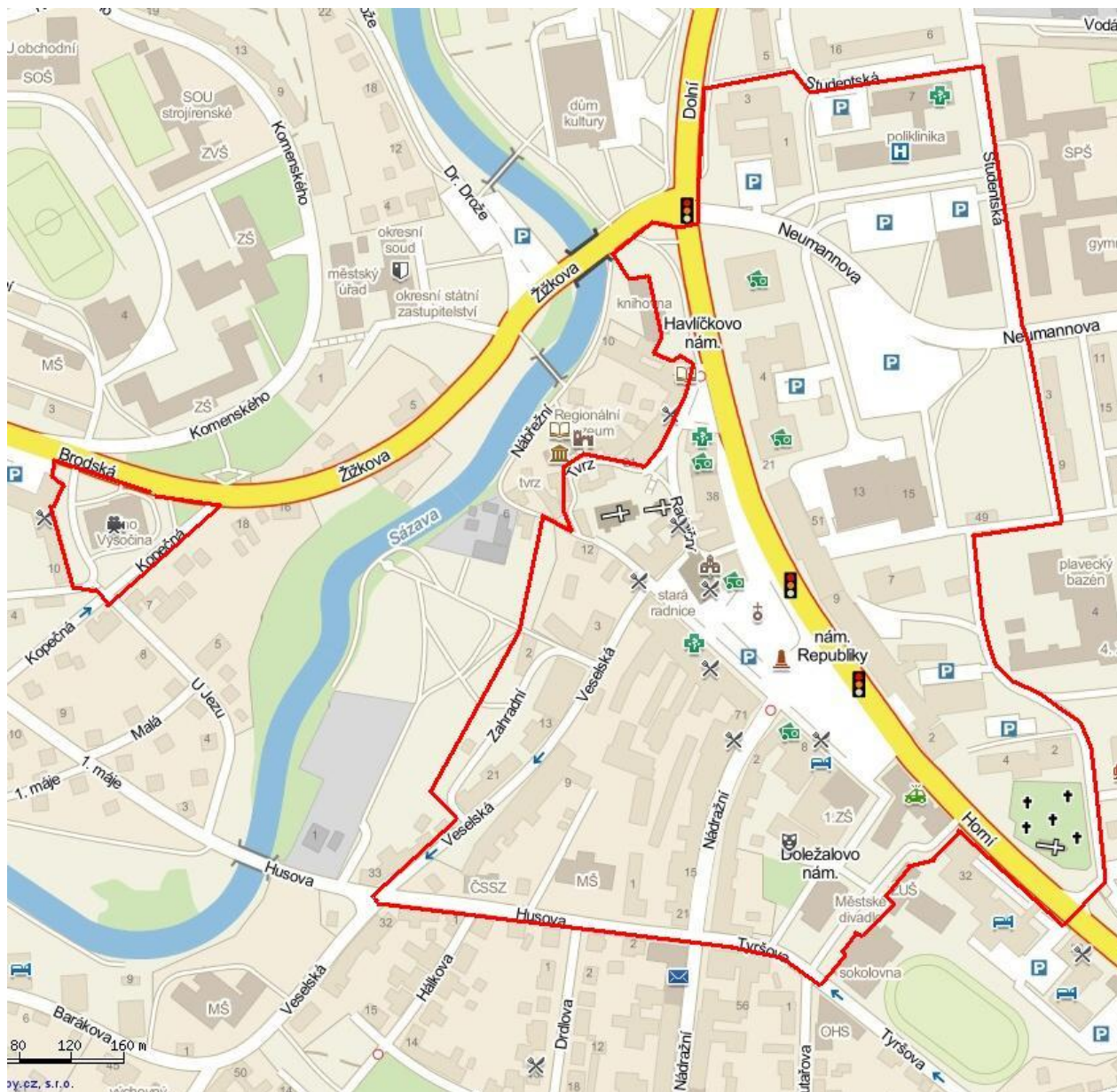
Veřejné prostranství ohraničené ulicemi včetně: ul.Chelčického od kruhového objezdu ve směru na ul.Jihlavskou po okraj parku, s odbočením vpravo okolo celého prostoru autobusového a vlakového nádraží k parkovišti u Kauflandu a zpět ke kruhovému objezdu na ul.Chelčického.

MAPA – celkový náhled + detail č.2

MAPA – celkový náhled (Obecně závazná vyhláška č. 3/2012, o zákazu konzumace alkoholických nápojů na veřejném prostranství)



MAPA – detail č. 1 (Obecně závazná vyhláška č. 3/2012, o zákazu konzumace alkoholických nápojů na veřejném prostranství)



MAPA – detail č. 2 (Obecně závazná vyhláška č. 3/2012, o zákazu konzumace alkoholických nápojů na veřejném prostranství)



PŘÍLOHA Č. 2

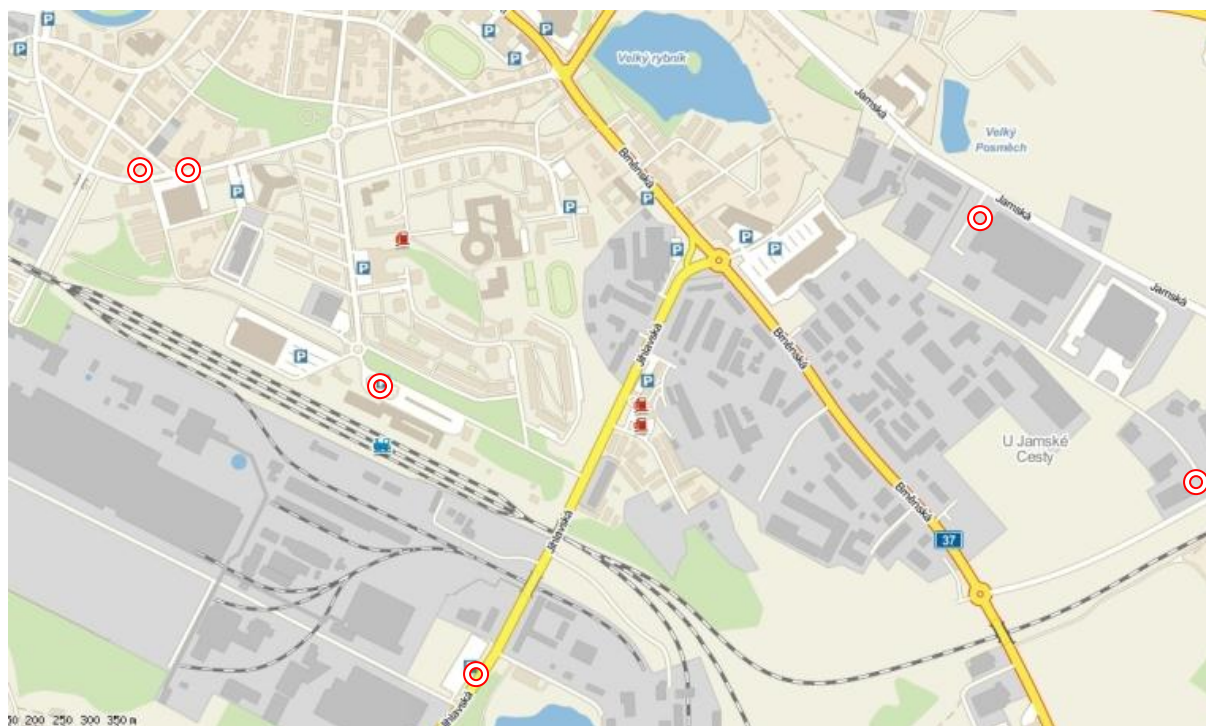
Obecně závazná vyhláška č. 3/2012, o zákazu konzumace alkoholických nápojů na veřejném prostranství

Kryté čekárny autobusových zastávek, kde se zakazuje konzumace alkoholických nápojů na veřejném prostranství:

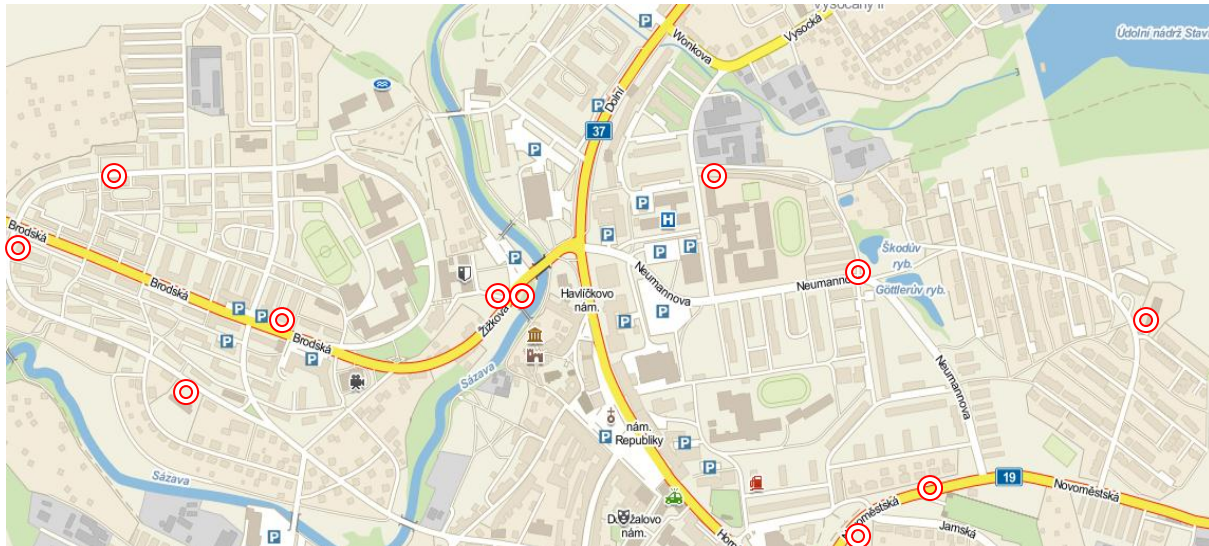
Zákaz se vztahuje na prostor celé zastávky a na prostor 10 metrů od zastávky.

Umístění	Název autobusové zastávky (dle provozovatele veřejné přepravy)	Počet krytých čekáren
ulice Jihlavská	Hettich	1
ulice Chelčického	autobusové nádraží	1
ulice Strojírenská	u Hajčmanů	1
ulice Strojírenská	Žďas	1
ulice Brodská	obchodní domy	1
ulice Okružní	Horní	1
ulice Okružní	rozc.Hamry	1
ulice Okružní	Dolní	1
ulice Žižkova	Žižkova	3
ulice Studentská	Studentská	1
ulice Neumanova	Neumanova	1
ulice Novoměstská	Convent	1
ulice Novoměstská	Novoměstská	1
ulice Jamská	Jamská I.	1
ulice Jamská	Jamská II.	1
ulice Jamborova	Vodojem	1
ulice Libušínská	Libušínská	1
ulice Vnitřní	Vnitřní	1
ulice Květná	Květná	1
ulice Bezručova	Bezručova stadion	1
ulice Bezručova	Bezručova u pily	1
ulice Santiniho	Zámek	1
ulice Santiniho	Tokoz	2
ulice Santiniho	Pilská nádrž	1

Mapa - zastávky, detail č. 1 ul. Jihlavská, Chelčického , Strojírenská, Jamská (Obecně závazná vyhláška č. 3/2012, o zákazu konzumace alkoholických nápojů na veřejném prostranství)



Mapa – zastávky, detail č. 2 ul. Novoměstská , Jamborova, Neumannova, Studentská, Strojírenská, Brodská, Okružní, Žižkova (Obecně závazná vyhláška č. 3/2012, o zákazu konzumace alkoholických nápojů na veřejném prostranství)



Mapa – zastávky, detail č. 3 ul. Libušinská, Vnitřní, Květná, Bezručova (Obecně závazná vyhláška č. 3/2012, o zákazu konzumace alkoholických nápojů na veřejném prostranství)



Mapa – zastávky, detail č. 4 ul. Santiniho (Obecně závazná vyhláška č. 3/2012, o zákazu konzumace alkoholických nápojů na veřejném prostranství)



PŘÍLOHA Č. 3

Obecně závazná vyhláška č. 3/2012, o zákazu konzumace alkoholických nápojů na veřejném prostranství

Hřiště, kde se zakazuje konzumace alkoholických nápojů na veřejném prostranství:

Zákaz se vztahuje na celou plochu hřiště. Jestliže hřiště jako veřejné prostranství není celé zahrnuto v některé ze zakázaných zón podle přílohy č. 1 této OZV, vztahuje se zákaz také na veřejné prostranství ve vzdálenosti 10 metrů od oplocení. V případě chybějícího oplocení, ve vzdálenosti 10 metrů od okraje hřiště.

umístění dětského hřiště
ulice Purkyňova 11
ulice Polní
ulice Okružní - horní
ulice Okružní 75 - dolní
ulice Zahradní
ulice Studentská
ulice Haškova
ulice Palachova 70
ulice 1. Máje

MAPA – hřiště

Mapa – hřiště (Obecně závazná vyhláška č. 3/2012, o zákazu konzumace alkoholických nápojů na veřejném prostranství)

